

Seminário sobre o Mar de Portugal

Reflexão sobre o Mar Português

Um património ao serviço da comunidade nacional

Mário Ruivo

Presidente do Conselho Nacional do Ambiente e Desenvolvimento Sustentável

PORTUGAL É MAR

O mapa de Portugal que conhecemos mostra o território terrestre e o território marítimo que se estende até ao limite da Zona Económica Exclusiva. A proposta de extensão do Plataforma Continental revela uma nova dimensão do território que integra o litoral e o subúlio do mar além dos 200 milhas náuticas. O novo mapa de Portugal representa um dos maiores países do mundo. A caminho de um território marítimo 41 vezes superior ao terrestre, 67% de Portugal é mar.



The Rome Declaration was adopted at the EuroOCEAN 2014 Conference, Rome, 08 October 2014.



www.eurocean2014.eu

The four Rome Declaration Goals

1. Valuing the ocean

Promoting a wider awareness and understanding of the importance of the seas and ocean in the everyday lives of European citizens.

2. Capitalizing on European leadership

Building on our strengths to reinforce Europe's position as a global leader in marine science and technology

3. Advancing ocean knowledge

Building a greater knowledge base through ocean observation and fundamental and applied research

4. Breaking barriers

Addressing the complex challenges of blue growth and ocean sustainability by combining expertise and drawing from a range of scientific disciplines and stakeholders.

United Nations Convention on the Law of the Sea



The Law of the Sea

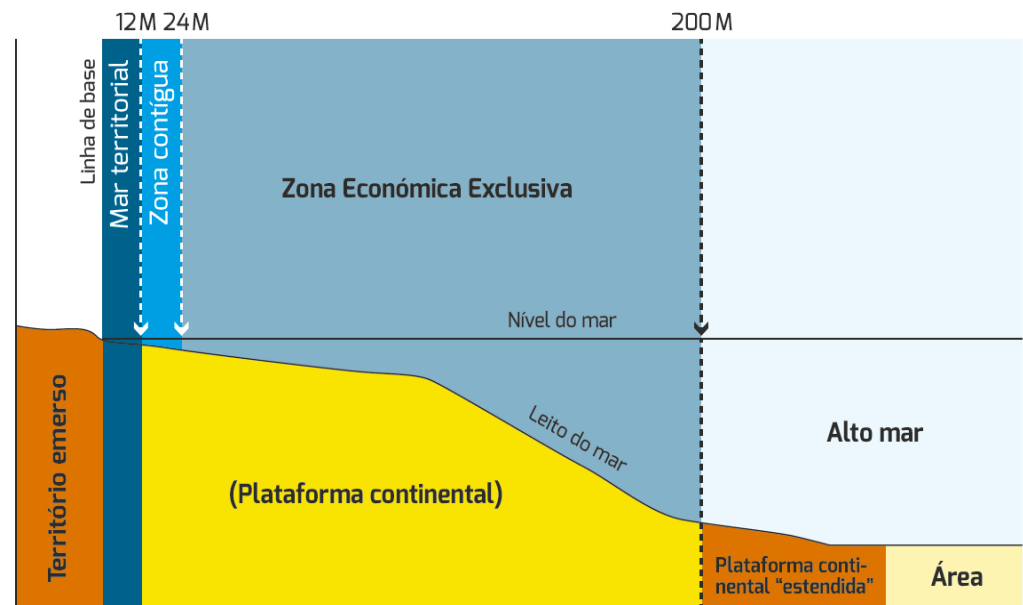
United Nations Convention
on the Law of the Sea

with Index and Final Act
of the Third
United Nations Conference
on the Law of the Sea



United Nations

*“Os Estados Partes nesta Convenção, (...) Conscientes de que os problemas do espaço oceânico estão **estritamente inter-relacionados** e devem ser considerados **como um todo**”* - Texto oficial da Convenção assinada a 10 de dezembro de 1982 e que entrou em vigor a 16 de novembro de 1994



Limite exterior da plataforma continental
artigo 76º CNUDM

EARTH SUMMIT

AGENDA
21

THE UNITED NATIONS
PROGRAMME OF ACTION
FROM RIO



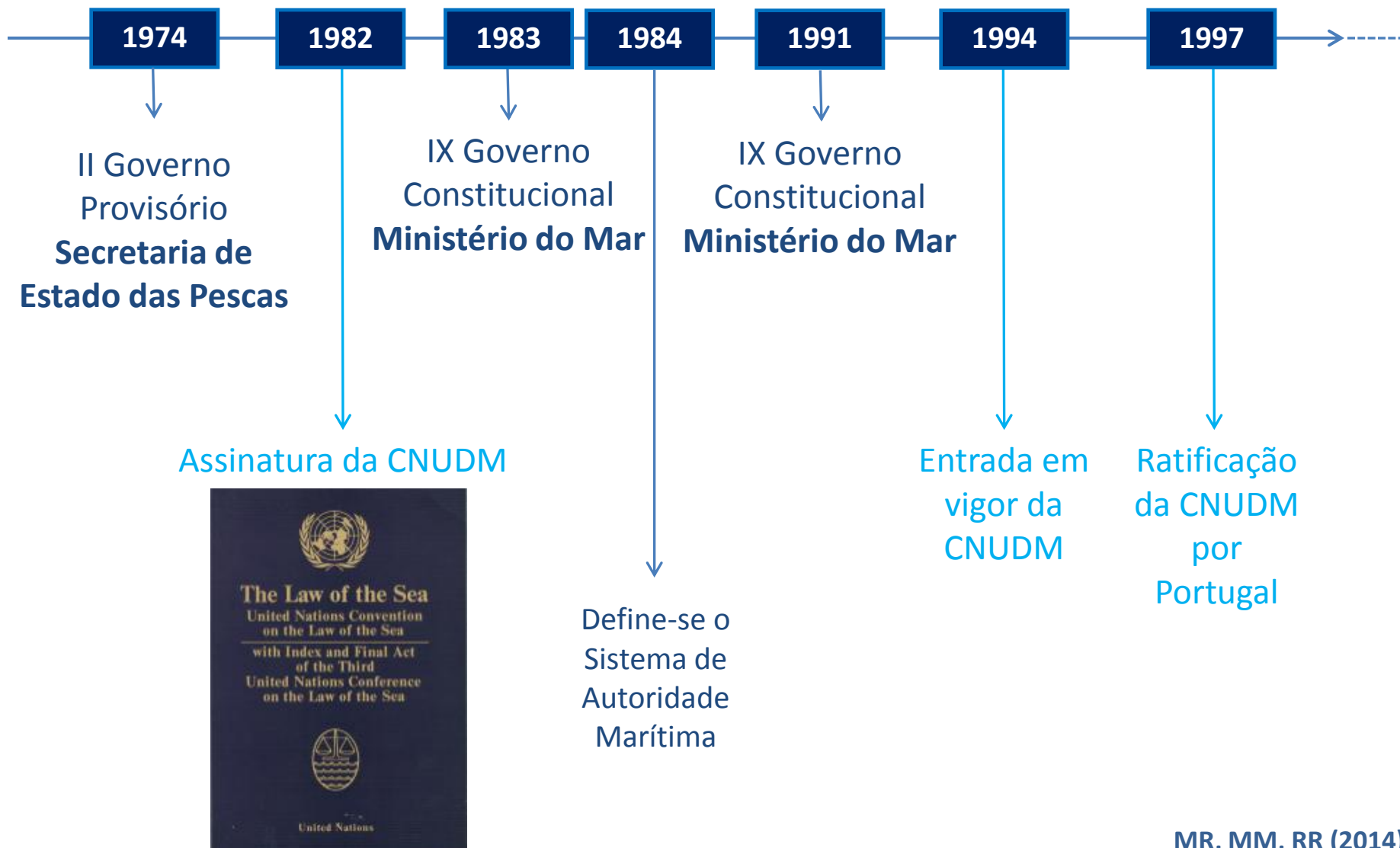
Conferência do Rio (1992)



United Nations
Framework Convention on
Climate Change



CBD





Sede em Lisboa

Sede em Lisboa

2000/
2001

2002/
2003

2004

2005

2007

2009

2010

2011

2012

Redefinição do Sistema de Autoridade Marítima e criação da Autoridade Marítima Nacional

XVI Governo Constitucional **Secretaria de Estado para os Assuntos do Mar** (MEDNAM)

EMEPC (XVI GC) & **EMAM** (XVII GC) Na tutela da SEAM

Criação da **CIAM** (MDN) e institucionalização do **FPAM** com apoio da EMAM

CIAM na dependência do **Primeiro-Ministro**

Criação na AR da **CADRP**

Constituição do **FEEM**

XIX Governo Constitucional **Secretaria de Estado do Mar** (no MAMAOT, posteriormente MAM) & **Extinção da EMEPC** (missão passa para a EMAM)

Criação na AR da **Comissão de Agricultura e Mar**

Tutela do MAM - SEM -



EMAM passa a designar-se  **emepc** Estrutura de Missão para a Extensão da Plataforma Continental com a missão e objetivos no domínio da ENM passando a ser integradas na DGPM

CIAM

2007

RCM n.º 40/2007

2009

RCM n.º 119/2009

2012

RCM n.º 62/2012

O B J E T I V O S

- Coordenar, acompanhar, e avaliar a implementação da ENM
- Contribuir para a coord., implem. e acompanhamento de ações (...) relacionadas com assuntos do mar
- Promover (...) participação em *fora* internacionais
- Dinamizar a elaboração pelas tutelas dos planos previstos na ENM
- Promover condições favoráveis para atrair investimentos privados
- Criar o FPAM (...) e grupo de reflexão

- Propor ao Conselho de Ministros medidas legislativas em assuntos do mar
- Apreciar iniciativas normativas em assuntos do mar
- Coordenar, acompanhar e avaliar a implementação da ENM
- Contribuir para a coord., implem. e o acompanhamento de ações (...) relacionadas com assuntos do mar
- Promover a participação e representação nacionais nas reuniões internacionais
- Dinamizar a elaboração pelas tutelas dos planos previstos na ENM
- Promover condições favoráveis para atrair investimentos privados
- Promover a elaboração e homologar pareceres em assuntos do mar

Estrutura de reflexão e de decisão estratégica sobre o mar, que tem como objetivos:


- Zelar pela implementação/ atualização da ENM
- Definir metas para a execução do plano de ação da ENM, em articulação com OE e perspectiva plurianual

EMAM


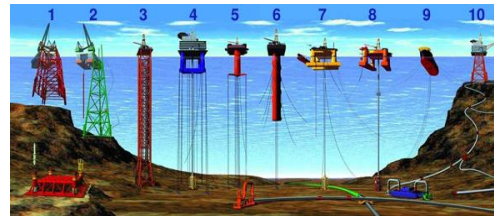


“Mar Português, Conhecimento, Valorização e Desenvolvimento”

Necessidade de um sistema nacional integrado de observação e gestão de dados oceanográficos

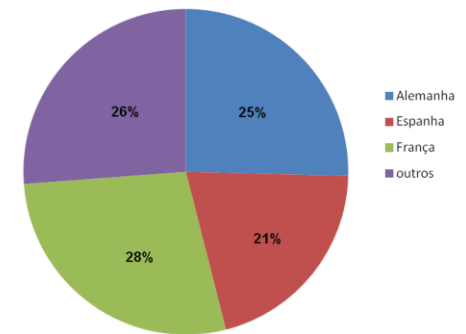


Uso de plataformas e estruturas de monitorização

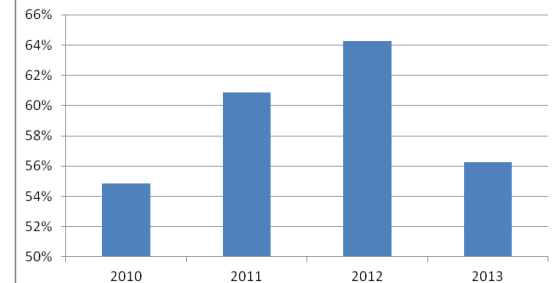


Campanhas de investigação oceanográfica de navios estrangeiros em Portugal 2013

Estado origem das Campanhas em águas de jurisdição portuguesa (%) (2010-2013)



% Investigação com participação nacional



Um país a caminho dos
4.000.000 km²

North Atlantic Ocean

Madrid
Portugal
(Lisbon) Lisboa

Gibraltar

رَباط
Rabat

Morocco

*Seremos capazes de
pensar e agir em conjunto
este Projeto Nacional?*

Fonte: EMEPC

Imagem Google Earth