



Informação n.º: I-CNE/2020/96

Data: 25-05-2020

Ponto: 2.04

Reunião n.º: 16/CNE/XVI

Data: 16-06-2020

Proc. n.º:

Assunto: Comunicação da Comissão dos Assuntos Constitucionais, Direitos, Liberdades e Garantias – Pedido de parecer sobre o Projeto de Lei n.º 242/XIV/1.ª (BE) - Procede à nona alteração à LEOAL

I – O pedido de parecer

1 - Através do ofício n.º 270/1.ª-CACDLG/2020, NU: 655972, datado de 19 de maio de 2020, vem o Senhor Presidente da Comissão de Assuntos Constitucionais, Direitos, Liberdades e Garantias, solicitar a emissão de parecer escrito sobre o Projeto de Lei n.º 242/XIV/1.ª (BE), que visa proceder à nona alteração à Lei Eleitoral dos Órgãos das Autarquias Locais (LEOAL), aprovada pela Lei Orgânica n.º 1/2001, de 14 de agosto, no que respeita a candidaturas por grupos de cidadãos eleitores.

II – Evolução legislativa

2 – A Constituição da República Portuguesa

«Artigo 246.º¹

(Assembleia de freguesia)

1. A assembleia de freguesia é eleita pelos cidadãos eleitores residentes na área da freguesia.
2. Podem apresentar candidaturas para as eleições dos **órgãos das freguesias**, além dos partidos políticos, outros grupos de cidadãos eleitores, nos termos estabelecidos por lei.
3. (...)

«Artigo 239.º²

(Órgãos deliberativos e executivos)

1. (...)
2. (...)
3. (...)

¹ Redação que vigorou até à revisão operada pela Lei Constitucional n.º 1/97, de 20 de setembro.

² Redação em vigor desde 1997.



4. *As candidaturas para as eleições dos órgãos das autarquias locais podem ser apresentadas por partidos políticos, isoladamente ou em coligação, ou por grupos de cidadãos eleitores, nos termos da lei.»*

3 - Leis ordinárias

Decreto-Lei n.º 701-A/76, de 29 de setembro, que estabelece as normas relativas à estrutura, competência e funcionamento dos órgãos do município e da freguesia:

«Artigo 5.º

(Apresentação de candidaturas)

1 – *Podem apresentar candidaturas à eleição da assembleia de freguesia os partidos políticos, sendo permitido a dois ou mais partidos apresentarem conjuntamente uma lista única, desde que tal coligação ou frente seja autorizada pelos órgãos competentes dos partidos.*

2 – *Podem ainda apresentar candidaturas grupos de cidadãos recenseados na área da freguesia no mínimo correspondente a:*

a) *Seis vezes o número de membros da assembleia, em freguesias até 1000 eleitores;*

b) *Quinze vezes o número de membros da assembleia, em freguesias até 5000 eleitores;*

c) *Trinta vezes o número de membros da assembleia, em freguesias até 10 000 eleitores;*

d) *Sessenta vezes o número de membros da assembleia, em freguesias até 20 000 eleitores;*

e) *Noventa vezes o número de membros da assembleia, em freguesias até 40 000 eleitores;*

f) *Cento e vinte vezes o número de membros da assembleia, em freguesias com mais de 40 000 eleitores.»*

Decreto-Lei n.º 701-B/76, de 29 de setembro, que estabelece o regime eleitoral para a eleição dos órgãos das autarquias locais:

«Artigo 15.º

(Poder de apresentação de candidaturas)

1. *As listas para a eleição dos órgãos representativos das autarquias locais serão apresentadas:*

a) *Pelos órgãos dos partidos políticos estatutariamente competentes;*

b) *Por grupos de cidadãos eleitores nos casos em que a lei os admite.*

2. (...).

3. (...).»



Lei Orgânica n.º 1/2001, de 14 de agosto, que regula a eleição dos titulares dos órgãos das autarquias locais:³

«Artigo 16.º

Poder de apresentação de candidaturas⁴

1 — As listas para a eleição dos órgãos das autarquias locais podem ser apresentadas pelas seguintes entidades proponentes:

- a) Partidos políticos;
- b) Coligações de partidos políticos constituídas para fins eleitorais;
- c) Grupos de cidadãos eleitores.

2 — Nenhum partido político, coligação ou grupo de cidadãos pode apresentar mais de uma lista de candidatos nem os partidos coligados podem apresentar candidaturas próprias para a eleição de cada órgão.

3 — Nenhum cidadão eleitor pode ser proponente de mais de uma lista de candidatos para a eleição de cada órgão.

4 — Os partidos políticos e as coligações de partidos políticos podem incluir nas suas listas candidatos independentes, desde que como tal declarados.

5 — Só podem apresentar candidaturas os partidos políticos e as coligações como tal legalmente registados até ao início do prazo de apresentação e os grupos de cidadãos que satisfaçam as condições previstas nas disposições seguintes.

6 — Ninguém pode ser candidato simultaneamente em listas apresentadas por diferentes partidos, coligações ou grupos de cidadãos.

«Artigo 19.º

Candidaturas de grupos de cidadãos

1 — As listas de candidatos a cada órgão são propostas pelo número de cidadãos eleitores resultante da utilização da fórmula:

$$\frac{n}{3 \times m}$$

³ Redação original.

⁴ Anotação ao artigo 16.º da LEOAL Anotada e Comentada, Jorge Miguéis et. al, pág. 123 (consultável em http://www.cne.pt/sites/default/files/dl/legis_leoal_anotada_2014.pdf):

«1. A apresentação de candidaturas por GCE

A grande inovação que foi trazida, em 2001, pela redação deste artigo é a extensão aos GCE do poder de apresentação de candidaturas a todos os órgãos autárquicos e não apenas à AF, como ocorreu até 1997. Tratou-se de dar corpo ao imperativo constitucional do artigo 239.º, n.º 4 (revisão de 1997). Este facto deveu-se, em nosso entender, ao reconhecimento de que em pequenos universos eleitorais se poderão encontrar formas de participação mais direta dos cidadãos na vida política.»



em que n é o número de eleitores da autarquia e m o número de membros da câmara municipal ou de membros da assembleia de freguesia, conforme a candidatura se destine aos órgãos do município ou da freguesia.

2 — Os resultados da aplicação da fórmula do número anterior, contudo, são sempre corrigidos por forma a não resultar um número de cidadãos proponentes inferior a 50 ou superior a 2000, no caso de candidaturas a órgão da freguesia, ou inferior a 250 ou superior a 4000, no caso de candidaturas a órgão do município.

3 –

4 –

5 –

6 – »

Lei Orgânica n.º 1/2001, de 14 de agosto, que regula a eleição dos titulares dos órgãos das autarquias locais (redação conferida pelo artigo 2.º da Lei Orgânica n.º 1/2017 de 2 de maio):

Artigo 19.º

Candidaturas de grupos de cidadãos

1 — As listas de candidatos aos órgãos das autarquias locais são propostas por um número de cidadãos eleitores correspondente a 3% dos eleitores inscritos no respetivo recenseamento eleitoral.

2 — Os resultados da aplicação da fórmula do número anterior, contudo, são sempre corrigidos por forma a não resultar um número de cidadãos proponentes:

a) Inferior a 50 ou superior a 2000, no caso de candidaturas a órgão da freguesia ou de município com menos de 1000 eleitores; ou

b) Inferior a 250 ou superior a 4000, no caso de candidaturas a órgão dos restantes municípios.

3 — Os proponentes devem subscrever declaração de propositura da qual resulte inequivocamente a vontade de apresentar a lista de candidatos dela constante.

4 — Os proponentes devem fazer prova de recenseamento na área da autarquia a cujo órgão respeita a candidatura, nos termos dos números seguintes.

5 — As listas de candidatos propostos por grupos de cidadãos devem conter, em relação a cada um dos proponentes, os seguintes elementos:

a) Nome completo;

b) Número do bilhete de identidade;

c) Número do cartão de eleitor e respectiva unidade geográfica de recenseamento;

d) Assinatura conforme ao bilhete de identidade.

6 — O tribunal competente para a recepção da lista pode promover a verificação por amostragem da autenticidade das assinaturas e da identificação dos proponentes da iniciativa.

III – O regime em vigor

4 – Nos termos do regime em vigor, no que respeita a candidaturas apresentadas por grupos de cidadãos eleitores, as listas de candidatos são propostas por um número de cidadãos eleitores



correspondente a 3% dos eleitores inscritos no respetivo recenseamento eleitoral, sendo os resultados da aplicação da fórmula sempre corrigidos da seguinte forma:

- no caso de candidaturas à assembleia de freguesia, não pode resultar um número de proponentes inferior a 50 ou superior a 2.000;
- no caso de candidatura à câmara e à assembleia municipal em municípios com menos de 1.000 eleitores, não pode resultar um número de proponentes inferior a 50;
- no caso de candidaturas à câmara e à assembleia municipal, em municípios com 1.000 ou mais eleitores, não pode resultar um número de proponentes inferior a 250 ou superior a 4.000.

IV - A alteração proposta

5 – De acordo com a exposição de motivos, o Projeto de Lei n.º 242/XIV/1.ª (BE) visa consagrar um «aligeiramento do número de proponentes exigido para a apresentação de candidaturas de cidadãos eleitores a órgãos das autarquias locais, fixando-se o mesmo em 1,5% do número dos eleitores inscritos no respetivo recenseamento eleitoral».

Nesta medida o projeto de lei apresenta a seguinte alteração ao n.º 1 do artigo 19.º da LEOAL:

“Artigo 19.º

[...]

1 - As listas de candidatos aos órgãos das autarquias locais são propostas pelo número de cidadãos eleitores correspondente a 1,5% dos eleitores inscritos no respetivo recenseamento eleitoral.

2 - (...):

a) (...);

b) (...).

3 - (...).

4 - (...).

5 - (...):

a) (...);

b) (...);

c) (...);

d) (...).

6 - (...).”

6 – Como fundamentação da medida legislativa consta da exposição de motivos do Projeto de Lei n.º 242/XIV/1.ª (BE) que:



- a) A fórmula de cálculo em vigor parece desproporcionada tendo em conta os requisitos para a apresentação de candidaturas a Presidente da República (propostas por um mínimo de 7 500 e um máximo de 15 000 cidadãos eleitores) ou para a inscrição de partidos políticos junto do Tribunal Constitucional (que deve ser requerida, pelo menos, por 7 500 cidadãos eleitores).
- b) Considerando as diferenças organizativas e logísticas entre partidos políticos e as candidaturas de cidadãos se impõe «o aligeiramento do número de proponentes exigido para a apresentação de candidaturas de cidadãos eleitores a órgãos das autarquias locais, fixando-se o mesmo em 1,5% do número dos eleitores inscritos no respetivo recenseamento eleitoral.»

V – Incidência da alteração

7 – A fim de permitir a avaliação da incidência da alteração proposta relativamente à apresentação de candidaturas por grupos de cidadãos eleitores – no que respeita à relação entre o número de eleitores inscritos no recenseamento e o número exigido de eleitores proponentes –, foi elaborado o mapa em anexo no qual constam duas colunas com o resultado dos cálculos (3% e 1,5%).

8 – Da análise daqueles elementos parece que a fórmula de cálculo constante do Projeto de Lei em causa não revela efeitos significativos relativamente à apresentação de candidaturas de grupos de cidadãos eleitores à assembleia de freguesia, verificando-se, no entanto, maior incidência no que respeita à apresentação de candidaturas aos órgãos municipais. Com efeito, da proposta de alteração resulta uma diminuição de proponentes que se traduz em alguns casos – nos concelhos com mais eleitores inscritos no recenseamento – numa redução para metade, ou mais, das assinaturas necessárias para a constituição de grupos de cidadãos eleitores, sendo que ao nível dos municípios com menos eleitores não se registam variações significativas.

Os técnicos superiores

Joaquina Martins

Márcio Almeida

CERTIDÃO

Ilda Rodrigues, Coordenadora dos Serviços da Comissão Nacional de Eleições; -----
CERTIFICA* que do livro de registo de atas das reuniões da Comissão Nacional de Eleições, aqui existente, consta a ata referente à reunião número 16, de 16 de junho de 2020, de que se transcreve a parte que interessa: -----

«2.04 - Comunicação da Comissão dos Assuntos Constitucionais, Direitos, Liberdades e Garantias – Pedido de parecer sobre o Projeto de Lei n.º 242/XIV/1.ª (BE) - Procede à nona alteração à LEOAL

No seguimento do pedido em referência, que consta em anexo à presente ata, a Comissão aprovou, por maioria, com o voto contra de Carla Luís, o parecer cujo teor se transcreve: ----

1. O projeto de Lei n.º 242/XIV/1.ª (PJL 242) visa reduzir de 3 para 1,5% dos recenseados numa circunscrição eleitoral o número de cidadãos necessários à constituição de um grupo de cidadãos eleitores (GCE) naqueles casos em que o valor resultante se contenha entre os limites mínimos e máximos já fixados na lei.
2. A possibilidade de apresentação de candidaturas à eleição dos titulares dos órgãos das autarquias locais encontra-se prevista na parte final do n.º 4 do artigo 239.º da Constituição da República (CRP), como exceção à regra geral do exclusivo da propositura de listas de candidatos pelos partidos políticos para a eleição dos titulares de órgãos do poder político.

Esta regra geral concretiza, em parte, o princípio da intermediação dos partidos políticos na organização e expressão da vontade popular consagrado no n.º 2 do artigo 10.º da CRP. Este é, aliás, o sentido que decorre da formulação do n.º 1 do art.º 51.º: «A liberdade de associação compreende o direito de constituir ou participar em associações e partidos políticos e de *através deles concorrer democraticamente para a formação da vontade popular e a organização do poder político*» (n.s.).

A exceção consagrada constitucionalmente mereceu acolhimento para a eleição das assembleias de freguesia logo na primeira lei eleitoral (LEOAL), tendo o número de proponentes necessários sido previamente fixado na lei das autarquias locais (LAL) – Decretos-Lei n.ºs 701-B e 701-A/76, de 29 de setembro, respetivamente.

Na revisão de 2001 da LEOAL (Lei Orgânica n.º 1/2001, de 14 de agosto) foi consagrada a propositura de candidaturas por gce também aos órgãos municipais (Anexo I), na sequência da revisão constitucional de 1997 que passou a prever essa possibilidade para todos os órgãos autárquicos.

3. O efeito prático da alteração proposta facilita ligeiramente a constituição de GCE para propor candidaturas a assembleias de freguesia, reduzindo a metade o número de proponentes necessários em apenas cerca de 1/3 das freguesias existentes, mas tem um maior impacto nas candidaturas a órgãos municipais para as quais a redução ocorre em cerca de 2/3 dos casos (Anexo II).



COMISSÃO NACIONAL DE ELEIÇÕES

4. No que concerne ao alargamento da possibilidade de participação dos cidadãos, é tripla a perspetiva:

- a) Facilidade de propositura;
- b) Participação na votação;
- c) Alternativas de voto.

4.1. Qualquer redução do número de proponentes resulta num menor esforço dos promotores e, concomitante, num potencialmente maior número de candidaturas.

Em contrapartida, cada candidatura vê proporcionalmente reduzida a sua base de apoio e menos cidadãos se empenham no processo de construção da candidatura.

4.2. Não são muito numerosos os estudos conhecidos sobre o eventual contributo dos GCE para as dinâmicas de participação na votação: o que abordou a questão com maior profundidade e para o qual os mais recentes estudos continuam a remeter é de 2003¹ e que, portanto, não teve oportunidade de aprofundar a realidade decorrente das candidaturas a órgãos municipais.

Das suas conclusões cumpre destacar, ao que aqui importa, o reconhecimento do contributo das candidaturas de GCE para a diminuição (embora ligeira) da abstenção.

Para conclusão idêntica apontam o mapa e gráficos que constituem o Anexo III e que procuram apresentar os dados referentes às votações em eleições gerais para órgãos municipais, organizados por forma a evidenciar a expressão matemática da participação de GCE – com oscilações mais fortes em 2005 e 2009, a abstenção tende a diminuir até 2% com a presença de GCE nas disputas eleitorais de 2013 e 2017.

4.3. Já quanto às opções manifestadas pelos eleitores, se merece adequado destaque (e carece de estudo) o resultado em municípios onde concorreram três candidaturas propostas por GCE (entre 55 e 60% dos votos), a votação total recolhida para as câmaras de 77 municípios a que concorreram um ou mais GCE cifrou-se em c. de 7% nos dois últimos atos eleitorais (*Ibidem*).

5. Os elementos materiais carreados não são suficientemente expressivos para que esta Comissão, por força deles, propenda em qualquer dos sentidos, a saber o de considerar a solução proposta no PJL em apreço favorável ou desfavorável para a democracia em geral e para a participação cidadã.

Porém, não pode deixar de trazer à colação duas outras conclusões do já mencionado estudo de Manuel Meirinho:

- a) *«em termos médios, 21% dos eleitos [em listas de GCE para as assembleias de freguesia] já foram filiados em partidos, enquanto que outros tantos mantêm uma dupla condição: são filiados e em simultâneo candidatam-se como “independentes”»*²;

¹ MARTINS, Manuel Augusto Meirinho, «PARTICIPAÇÃO POLÍTICA E GRUPOS DE CIDADÃOS LELEITORES – Um Contributo para o Estudo da Democracia Portuguesa», Lisboa, ISCPU, 2003.

² *Ibidem*, pg. 149.



COMISSÃO NACIONAL DE ELEIÇÕES

- b) Não pode ignorar-se «...uma crescente erosão das ligações formais entre cidadãos e os partidos políticos ao nível local a que certamente não é alheia a possibilidade de os indivíduos poderem disputar o acesso a cargos electivos por vias alternativas...»³
6. Uma ordem de questões a ponderar, no seguimento desta última referência, é a que se prende com a integridade do processo eleitoral: a adoção de medidas que facilitem a propositura de candidaturas por GCE pode suscitar, com a sua proliferação, a emergência de questões, hoje latentes, que se prendem com as garantias de confiança dadas aos eleitores pelas candidaturas ou a gritante disparidade entre a proibição constitucional impedindo (e bem) os cidadãos de se inscreverem em mais de um partido político e a permissividade promíscua para os cidadãos que participem em GCE.
7. Tudo visto e em conclusão, a Comissão Nacional de Eleições é de parecer que:
- a) Não se descortinam razões, de facto ou de direito, que militem a favor ou contra a solução proposta;
 - b) Se adotada a solução proposta, os seus efeitos ao nível dos órgãos mais próximos dos cidadãos (as freguesias) e mais propícios à sua participação direta são relativamente diminutos, só ganhando eficácia se forem igualmente ajustados os limites mínimos e máximos;
 - c) Sendo o sistema político nacional um sistema de partidos, é recomendável que as soluções a consagrar para concretizar as exceções admitidas na CRP sejam precedidas de adequada ponderação dos seus impactos a nível sistémico;
 - d) A progressiva adoção de medidas facilitadoras da propositura de candidaturas por GCE deve ser acompanhada de outras que, concomitantemente, reforcem as garantias de transparência dadas aos eleitores por estas candidaturas.» -----

Com o parecer acima transcrito foram aprovados os anexos I a III que o integram e, por sua vez, ficam arquivados em anexo à presente ata. -----

Carla Luís apresentou a seguinte declaração de voto: -----

«Não posso mais uma vez acompanhar o Parecer desta Comissão na matéria Grupos de Cidadãos Eleitores (GCE). Na verdade, novamente a posição desta Comissão surge adversa às candidaturas de GCE, e isto apesar de a sua existência estar, há muito, constitucionalmente prevista.

Ainda que de forma suave, o parecer cria quase um requisito adicional para as candidaturas de GCE: devem contribuir para a redução da abstenção – coisa a que manifestamente o PJJ não se propõe, nem seria desiderato a ser conseguido exclusivamente com uma só medida. A documentação compilada procede a uma recolha de números e dados, incluindo relativos à taxa de participação de eleitores. No entanto, não só não parece existir material para uma análise válida (o que próprio parecer assume, ao referir só existirem dados de 2003), como não considera os intrincados fatores de causalidade que podem explicar um dado complexo como a taxa de abstenção.

³ *Ibidem*, pg. 150.



COMISSÃO NACIONAL DE ELEIÇÕES

Não me parece também que esta Comissão tenha de apreciar se a solução ora proposta é “favorável ou desfavorável para a democracia em geral e para a participação cidadã” (ponto 5 do Parecer), pois isso cabe exclusivamente ao legislador. Esta Comissão devia, a meu ver, facultar ao legislador dados para que este possa apreciar e decidir sobre a matéria. As simulações efetuadas quanto às assinaturas necessárias são por isso muito positivas e úteis e o parecer devia incidir sobre isto. Saliente-se, a este respeito, o impacto da medida proposta no PJL nos municípios com mais eleitores. Especialmente num contexto de pandemia e de dificuldades acrescidas de ação política, pode ser a única forma de tornar efetivas - e não excessivamente dificultadas, face aos meios existentes - as candidaturas por GCE.

Saliente-se que as candidaturas por GCE têm uma finalidade de alargar a participação dos cidadãos na causa pública, também através da apresentação de candidaturas. A escassez de meios dos GCE é frequentemente salientada por diversos órgãos, como o Provedor de Justiça (veja-se a Recomendação 4/B/2010) ou o Tribunal Constitucional (TC).

Quanto ao TC, veja-se, lapidarmente o Acórdão n.º 449/05, e sobre esta mesma matéria: “a flexibilização legal quanto a aspectos desta natureza tem por finalidade proporcionar condições de participação na vida política do grupo de cidadãos que não dispõe da capacidade organizatória dos partidos políticos. Em concreto, neste caso deve considerar-se a circunstância de não ser fácil a recolha de assinaturas e de tal recolha não ser feita em simultâneo.” Este acórdão vem aliás citado na versão anotada da LEOAL, pág. 136, edição da INCM e da Comissão Nacional de Eleições.» -----

CERTIFICA, ainda, que fazem parte integrante da referida ata os três anexos a que o parecer se refere, que se juntam. -----

É quanto cumpre certificar de harmonia com o que consta dos documentos a que me reporto. -

Lisboa, 23 de junho de 2020.

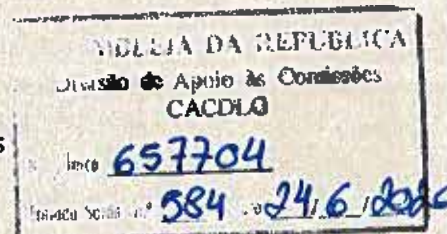
A Coordenadora dos Serviços

Ilda Rodrigues

* Por delegação do Secretário e Membro da Comissão, João Almeida (Despacho de 18 de fevereiro de 2020).

De: Comissão Nacional de Eleições <cne@cne.pt>
Enviado: 23 de junho de 2020 20:05
Para: Comissão 1ª - CACDLG XIII
Assunto: Pedido de parecer sobre o Projeto de Lei n.º 242/XIV/1.ª (BE) - Procede à nona alteração à LEOAL
Anexos: Certidão_da_ata_da_reunião_16_de_16.06.2020(assinado).pdf; certidão-AnexoI.pdf; certidão-AnexoII.xlsx; certidão-anexoIII_DADOS GCE-Municípios.xls; certidão-anexoIII_GRÁFICOS.pdf

Exmo. Senhor
Presidente da Comissão de Assuntos Constitucionais, Direitos, Liberdades e Garantias
Assembleia da República,



Encarrega-me o Senhor Presidente da Comissão Nacional de Eleições de comunicar a V. Exa. o parecer desta Comissão sobre o assunto em epígrafe, aprovado por maioria, com o voto contra de Carla Luís, cujo teor se transcreve de seguida:

1. «O projeto de Lei n.º 242/XIV/1.ª (PJL 242) visa reduzir de 3 para 1,5% dos recenseados numa circunscrição eleitoral o número de cidadãos necessários à constituição de um grupo de cidadãos eleitores (GCE) naqueles casos em que o valor resultante se contenha entre os limites mínimos e máximos já fixados na lei.
2. A possibilidade de apresentação de candidaturas à eleição dos titulares dos órgãos das autarquias locais encontra-se prevista na parte final do n.º 4 do artigo 239.º da Constituição da República (CRP), como exceção à regra geral do exclusivo da propositura de listas de candidatos pelos partidos políticos para a eleição dos titulares de órgãos do poder político.

Esta regra geral concretiza, em parte, o princípio da intermediação dos partidos políticos na organização e expressão da vontade popular consagrado no n.º 2 do artigo 10.º da CRP. Este é, aliás, o sentido que decorre da formulação do n.º 1 do art.º 51.º: «A liberdade de associação compreende o direito de constituir ou participar em associações e partidos políticos e de *através deles concorrer democraticamente para a formação da vontade popular e a organização do poder político*» (n.s.).

A exceção consagrada constitucionalmente mereceu acolhimento para a eleição das assembleias de freguesia logo na primeira lei eleitoral (LEOAL), tendo o número de proponentes necessários sido previamente fixado na lei das autarquias locais (LAL) – Decretos-Lei n.ºs 701-B e 701-A/76, de 29 de setembro, respetivamente.

Na revisão de 2001 da LEOAL (Lei Orgânica n.º 1/2001, de 14 de agosto) foi consagrada a propositura de candidaturas por gce também aos órgãos municipais (Anexo I), na sequência da revisão constitucional de 1997 que passou a prever essa possibilidade para todos os órgãos autárquicos.

3. O efeito prático da alteração proposta facilita ligeiramente a constituição de GCE para propor candidaturas a assembleias de freguesia, reduzindo a metade o número de proponentes necessários em apenas cerca de 1/3 das freguesias existentes, mas tem um maior impacto nas candidaturas a órgãos municipais para as quais a redução ocorre em cerca de 2/3 dos casos (Anexo II).
4. No que concerne ao alargamento da possibilidade de participação dos cidadãos, é tripla a perspetiva:
 - a) Facilidade de propositura;
 - b) Participação na votação;
 - c) Alternativas de voto.

4.1. Qualquer redução do número de proponentes resulta num menor esforço dos promotores e, concomitante, num potencialmente maior número de candidaturas.

Em contrapartida, cada candidatura vê proporcionalmente reduzida a sua base de apoio e menos cidadãos se empenham no processo de construção da candidatura.

4.2. Não são muito numerosos os estudos conhecidos sobre o eventual contributo dos GCE para as dinâmicas de participação na votação: o que abordou a questão com maior profundidade e para o qual os mais recentes estudos continuam a remeter é de 2003^[1] e que, portanto, não teve oportunidade de aprofundar a realidade decorrente das candidaturas a órgãos municipais.

Das suas conclusões cumpre destacar, ao que aqui importa, o reconhecimento do contributo das candidaturas de GCE para a diminuição (embora ligeira) da abstenção.

Para conclusão idêntica apontam o mapa e gráficos que constituem o Anexo III e que procuram apresentar os dados referentes às votações em eleições gerais para órgãos municipais, organizados por forma a evidenciar a expressão matemática da participação de GCE – com oscilações mais fortes em 2005 e 2009, a abstenção tende a diminuir até 2% com a presença de GCE nas disputas eleitorais de 2013 e 2017.

4.3. Já quanto às opções manifestadas pelos eleitores, se merece adequado destaque (e carece de estudo) o resultado em municípios onde concorreram três candidaturas propostas por GCE (entre 55 e 60% dos votos), a votação total recolhida para as câmaras de 77 municípios a que concorreram um ou mais GCE cifrou-se em c. de 7% nos dois últimos atos eleitorais (*Ibidem*).

5. Os elementos materiais carreados não são suficientemente expressivos para que esta Comissão, por força deles, propenda em qualquer dos sentidos, a saber o de considerar a solução proposta no PJI em apreço favorável ou desfavorável para a democracia em geral e para a participação cidadã.

Porém, não pode deixar de trazer à colação duas outras conclusões do já mencionado estudo de Manuel Meirinho:

a) *«em termos médios, 21% dos eleitos [em listas de GCE para as assembleias de freguesia] já foram filiados em partidos, enquanto que outros tantos mantêm uma dupla condição: são filiados e em simultâneo candidatam-se como “independentes”»*^[2];

b) Não pode ignorar-se *«...uma crescente erosão das ligações formais entre cidadãos e os partidos políticos ao nível local a que certamente não é alheia a possibilidade de os indivíduos poderem disputar o acesso a cargos electivos por vias alternativas...»*^[3]

6. Uma ordem de questões a ponderar, no seguimento desta última referência, é a que se prende com a integridade do processo eleitoral: a adoção de medidas que facilitem a propositura de candidaturas por GCE pode suscitar, com a sua proliferação, a emergência de questões, hoje latentes, que se prendem com as garantias de confiança dadas aos eleitores pelas candidaturas ou a gritante disparidade entre a proibição constitucional impedindo (e bem) os cidadãos de se inscreverem em mais de um partido político e a permissividade promíscua para os cidadãos que participem em GCE.

7. Tudo visto e em conclusão, a Comissão Nacional de Eleições é de parecer que:

- a) Não se descortinam razões, de facto ou de direito, que militem a favor ou contra a solução proposta;
- b) Se adotada a solução proposta, os seus efeitos ao nível dos órgãos mais próximos dos cidadãos (as freguesias) e mais propícios à sua participação direta são relativamente diminutos, só ganhando eficácia se forem igualmente ajustados os limites mínimos e máximos;
- c) Sendo o sistema político nacional um sistema de partidos, é recomendável que as soluções a consagrar para concretizar as exceções admitidas na CRP sejam precedidas de adequada ponderação dos seus impactos a nível sistémico;
- d) A progressiva adoção de medidas facilitadoras da propositura de candidaturas por GCE deve ser acompanhada de outras que, concomitantemente, reforcem as garantias de transparência dadas aos eleitores por estas candidaturas.

Com o parecer acima transcrito foram aprovados os anexos I a III que o integram e, por sua vez, ficam arquivados em anexo à presente ata.»

Junto segue a certidão da ata que lhe respeita, com a declaração de voto apresentada, e respetivos anexos (enviando-se o II e o III em formato editável).

Com os melhores cumprimentos,

Ilda Rodrigues
Coordenadora dos Serviços

Comissão Nacional de Eleições

Av. D. Carlos I, 134-5ª • 1200-651 Lisboa
Tef: +351 213923800 • Fax: +351 213953543
site: www.cne.pt • e-mail: cne@cne.pt

Esta mensagem e os seus anexos podem conter informação privilegiada e/ou confidencial, destinada exclusivamente ao(s) destinatário(s). Se não for o destinatário, ou a pessoa responsável pela sua entrega ao destinatário, não pode copiar, entregar este documento a terceiros ou revelar o seu conteúdo, e deve eliminar de imediato esta mensagem do seu sistema.

Esta mensagem e ficheiros anexos foram sujeitas a verificação automática da presença de vírus, no entanto a Comissão Nacional de Eleições não será responsável por qualquer prejuízo resultante de vírus que tenham eventualmente passado o sistema antivírus.

Privileged / Confidential information may be contained in this E-mail and its attachments is intended only for the use of the intended recipient(s). If you are not the recipient, or the person responsible for delivering it to the recipient, you may not copy or disclose this to anyone else and must immediately eliminate this message from your system. Although this e-mail and its attachments have been scanned for the presence of computer viruses, the National Elections Commission of Portugal (CNE) will not be liable for any losses as a result of any viruses eventually being passed on.

[1] MARTINS, Manuel Augusto Meirinho, «PARTICIPAÇÃO POLÍTICA E GRUPOS DE CIDADÃOS LELEITORES – Um Contributo para o Estudo da Democracia Portuguesa», Lisboa, ISCPU, 2003.

[2] *ibidem*, pg. 149.

[3] *ibidem*, pg. 150.

ANO	CÓD	CONCELHO	ÓRG	INSC	VOT	VOT%	ABS%	GCEN	VGCE%	VGCE
2001	10100	ÁGUEDA	CM	0	0	0	0	0	0	0
2001	10100	ÁGUEDA	AM	0	0	0	0	0	0	0
2001	10200	ALBERGARIA-A-VELHA	CM	19685	13011	66,1	33,9	1	3,37	438
2001	10200	ALBERGARIA-A-VELHA	AM	19685	13011	66,1	33,9	1	4,41	574
2001	10300	ANADIA	CM	0	0	0	0	0	0	0
2001	10300	ANADIA	AM	0	0	0	0	0	0	0
2001	10400	AROUCA	CM	0	0	0	0	0	0	0
2001	10400	AROUCA	AM	0	0	0	0	0	0	0
2001	10500	AVEIRO	CM	0	0	0	0	0	0	0
2001	10500	AVEIRO	AM	0	0	0	0	0	0	0
2001	10600	CASTELO DE PAIVA	CM	0	0	0	0	0	0	0
2001	10600	CASTELO DE PAIVA	AM	0	0	0	0	0	0	0
2001	10700	ESPINHO	CM	0	0	0	0	0	0	0
2001	10700	ESPINHO	AM	0	0	0	0	0	0	0
2001	10800	ESTARREJA	CM	0	0	0	0	0	0	0
2001	10800	ESTARREJA	AM	0	0	0	0	0	0	0
2001	10900	FEIRA	CM	107462	70552	65,65	34,35	1	4,29	3 027
2001	10900	FEIRA	AM	107462	70547	65,65	34,35	1	3,8	2 681
2001	11000	ÍLHAVO	CM	0	0	0	0	0	0	0
2001	11000	ÍLHAVO	AM	0	0	0	0	0	0	0
2001	11100	MEALHADA	CM	17041	10585	62,11	37,89	1	19,62	2 077
2001	11100	MEALHADA	AM	17041	10585	62,11	37,89	1	18,08	1 914
2001	11200	MURTOSA	CM	0	0	0	0	0	0	0
2001	11200	MURTOSA	AM	0	0	0	0	0	0	0
2001	11300	OLIVEIRA DE AZEMÉIS	CM	0	0	0	0	0	0	0
2001	11300	OLIVEIRA DE AZEMÉIS	AM	0	0	0	0	0	0	0
2001	11400	OLIVEIRA DO BAIRO	CM	0	0	0	0	0	0	0
2001	11400	OLIVEIRA DO BAIRO	AM	0	0	0	0	0	0	0
2001	11500	OVAR	CM	0	0	0	0	0	0	0
2001	11500	OVAR	AM	0	0	0	0	0	0	0
2001	11600	SÃO JOÃO DA MADEIRA	CM	0	0	0	0	0	0	0
2001	11600	SÃO JOÃO DA MADEIRA	AM	0	0	0	0	0	0	0
2001	11700	SEVER DO VOUGA	CM	0	0	0	0	0	0	0
2001	11700	SEVER DO VOUGA	AM	0	0	0	0	0	0	0
2001	11800	VAGOS	CM	0	0	0	0	0	0	0
2001	11800	VAGOS	AM	0	0	0	0	0	0	0
2001	11900	VALE DE CAMBRA	CM	0	0	0	0	0	0	0
2001	11900	VALE DE CAMBRA	AM	0	0	0	0	0	0	0
2001	20100	ALJUSTREL	CM	0	0	0	0	0	0	0
2001	20100	ALJUSTREL	AM	0	0	0	0	0	0	0
2001	20200	ALMODÔVAR	CM	0	0	0	0	0	0	0
2001	20200	ALMODÔVAR	AM	0	0	0	0	0	0	0
2001	20300	ALVITO	CM	0	0	0	0	0	0	0
2001	20300	ALVITO	AM	0	0	0	0	0	0	0
2001	20400	BARRANCOS	CM	0	0	0	0	0	0	0
2001	20400	BARRANCOS	AM	0	0	0	0	0	0	0
2001	20500	BEJA	CM	0	0	0	0	0	0	0
2001	20500	BEJA	AM	0	0	0	0	0	0	0
2001	20600	CASTRO VERDE	CM	0	0	0	0	0	0	0
2001	20600	CASTRO VERDE	AM	0	0	0	0	0	0	0
2001	20700	CUBA	CM	0	0	0	0	0	0	0
2001	20700	CUBA	AM	0	0	0	0	0	0	0
2001	20800	FERREIRA DO ALENTEJO	CM	0	0	0	0	0	0	0
2001	20800	FERREIRA DO ALENTEJO	AM	0	0	0	0	0	0	0
2001	20900	MÉRTOLA	CM	0	0	0	0	0	0	0
2001	20900	MÉRTOLA	AM	0	0	0	0	0	0	0
2001	21000	MOURA	CM	0	0	0	0	0	0	0
2001	21000	MOURA	AM	0	0	0	0	0	0	0
2001	21100	ODEMIRA	CM	0	0	0	0	0	0	0
2001	21100	ODEMIRA	AM	0	0	0	0	0	0	0
2001	21200	OURIQUE	CM	0	0	0	0	0	0	0
2001	21200	OURIQUE	AM	0	0	0	0	0	0	0
2001	21300	SERPA	CM	0	0	0	0	0	0	0
2001	21300	SERPA	AM	0	0	0	0	0	0	0
2001	21400	VIDIGUEIRA	CM	0	0	0	0	0	0	0
2001	21400	VIDIGUEIRA	AM	0	0	0	0	0	0	0
2001	30100	AMARES	CM	0	0	0	0	0	0	0
2001	30100	AMARES	AM	0	0	0	0	0	0	0
2001	30200	BARCELOS	CM	0	0	0	0	0	0	0
2001	30200	BARCELOS	AM	0	0	0	0	0	0	0
2001	30300	BRAGA	CM	0	0	0	0	0	0	0
2001	30300	BRAGA	AM	0	0	0	0	0	0	0
2001	30400	CABECEIRAS DE BASTO	CM	0	0	0	0	0	0	0
2001	30400	CABECEIRAS DE BASTO	AM	0	0	0	0	0	0	0
2001	30500	CELORICO DE BASTO	CM	0	0	0	0	0	0	0

2001	30500	CELORICO DE BASTO	AM	0	0	0	0	0	0	0
2001	30600	ESPOSENDE	CM	0	0	0	0	0	0	0
2001	30600	ESPOSENDE	AM	0	0	0	0	0	0	0
2001	30700	FAFE	CM	0	0	0	0	0	0	0
2001	30700	FAFE	AM	0	0	0	0	0	0	0
2001	30800	GUIMARÃES	CM	0	0	0	0	0	0	0
2001	30800	GUIMARÃES	AM	0	0	0	0	0	0	0
2001	30900	PÓVOA DE LANHOSO	CM	0	0	0	0	0	0	0
2001	30900	PÓVOA DE LANHOSO	AM	0	0	0	0	0	0	0
2001	31000	TERRAS DE BOURO	CM	8385	8078	72,49	27,51	1	17,98	1 093
2001	31000	TERRAS DE BOURO	AM	0	0	0	0	0	0	0
2001	31100	VIEIRA DO MINHO	CM	0	0	0	0	0	0	0
2001	31100	VIEIRA DO MINHO	AM	0	0	0	0	0	0	0
2001	31200	VILA NOVA DE FAMILIÇÃO	CM	103417	75524	73,03	26,97	1	28,44	21 479
2001	31200	VILA NOVA DE FAMILIÇÃO	AM	103417	75522	73,03	26,97	1	23,9	18 050
2001	31300	VILA VERDE	CM	39690	29402	74,09	25,91	1	22,4	6 586
2001	31300	VILA VERDE	AM	39689	29408	76	25,91	1	23,91	7 031
2001	31400	VIZELA	CM	16935	12303	72,65	27,35	1	10,08	1 240
2001	31400	VIZELA	AM	16934	12295	72,61	27,39	1	11,69	1 437
2001	40100	ALFÂNDEGA DA FÉ	CM	0	0	0	0	0	0	0
2001	40100	ALFÂNDEGA DA FÉ	AM	0	0	0	0	0	0	0
2001	40200	BRAGANÇA	CM	0	0	0	0	0	0	0
2001	40200	BRAGANÇA	AM	0	0	0	0	0	0	0
2001	40300	CARRAZEDA DE ANSIÃES	CM	0	0	0	0	0	0	0
2001	40300	CARRAZEDA DE ANSIÃES	AM	0	0	0	0	0	0	0
2001	40400	FREIXO DE ESPADA A CINTA	CM	0	0	0	0	0	0	0
2001	40400	FREIXO DE ESPADA A CINTA	AM	0	0	0	0	0	0	0
2001	40500	MACEDO DE CAVALEIROS	CM	0	0	0	0	0	0	0
2001	40500	MACEDO DE CAVALEIROS	AM	0	0	0	0	0	0	0
2001	40600	MIRANDA DO DOURO	CM	0	0	0	0	0	0	0
2001	40600	MIRANDA DO DOURO	AM	0	0	0	0	0	0	0
2001	40700	MIRANDELA	CM	0	0	0	0	0	0	0
2001	40700	MIRANDELA	AM	0	0	0	0	0	0	0
2001	40800	MOGADOURO	CM	0	0	0	0	0	0	0
2001	40800	MOGADOURO	AM	0	0	0	0	0	0	0
2001	40900	TORRE DE MONCORVO	CM	0	0	0	0	0	0	0
2001	40900	TORRE DE MONCORVO	AM	0	0	0	0	0	0	0
2001	41000	VILA FLOR	CM	0	0	0	0	0	0	0
2001	41000	VILA FLOR	AM	0	0	0	0	0	0	0
2001	41100	VIMIOSO	CM	0	0	0	0	0	0	0
2001	41100	VIMIOSO	AM	0	0	0	0	0	0	0
2001	41200	VINHAI	CM	0	0	0	0	0	0	0
2001	41200	VINHAI	AM	0	0	0	0	0	0	0
2001	50100	BELMONTE	CM	0	0	0	0	0	0	0
2001	50100	BELMONTE	AM	0	0	0	0	0	0	0
2001	50200	CASTELO BRANCO	CM	0	0	0	0	0	0	0
2001	50200	CASTELO BRANCO	AM	0	0	0	0	0	0	0
2001	50300	COVILHÃ	CM	0	0	0	0	0	0	0
2001	50300	COVILHÃ	AM	0	0	0	0	0	0	0
2001	50400	FUNDÃO	CM	26484	20293	76,62	23,38	1	6,54	1 327
2001	50400	FUNDÃO	AM	26484	20292	76,62	23,38	1	6,57	1 414
2001	50500	IDANHA-A-NOVA	CM	0	0	0	0	0	0	0
2001	50500	IDANHA-A-NOVA	AM	0	0	0	0	0	0	0
2001	50600	OLEIROS	CM	0	0	0	0	0	0	0
2001	50600	OLEIROS	AM	0	0	0	0	0	0	0
2001	50700	PENAMACOR	CM	68,62	4961	72,3	27,7	1	45,98	2 281
2001	50700	PENAMACOR	AM	0	0	0	0	0	0	0
2001	50800	PROENÇA-A-NOVA	CM	0	0	0	0	0	0	0
2001	50800	PROENÇA-A-NOVA	AM	0	0	0	0	0	0	0
2001	50900	SERTÃ	CM	15699	10977	69,92	30,08	1	29,83	3 274
2001	50900	SERTÃ	AM	15699	10977	69,92	30,08	1	28,56	3 135
2001	51000	VILA DE REI	CM	0	0	0	0	0	0	0
2001	51000	VILA DE REI	AM	0	0	0	0	0	0	0
2001	51100	VILA VELHA DE RÓDÃO	CM	0	0	0	0	0	0	0
2001	51100	VILA VELHA DE RÓDÃO	AM	0	0	0	0	0	0	0
2001	60100	ARGANIL	CM	0	0	0	0	0	0	0
2001	60100	ARGANIL	AM	0	0	0	0	0	0	0
2001	60200	CANTANHEDE	CM	0	0	0	0	0	0	0
2001	60200	CANTANHEDE	AM	0	0	0	0	0	0	0
2001	60300	COIMBRA	CM	0	0	0	0	0	0	0
2001	60300	COIMBRA	AM	0	0	0	0	0	0	0
2001	60400	CONDEIXA-A-NOVA	CM	0	0	0	0	0	0	0
2001	60400	CONDEIXA-A-NOVA	AM	0	0	0	0	0	0	0
2001	60500	FIGUEIRA DA FOZ	CM	0	0	0	0	0	0	0
2001	60500	FIGUEIRA DA FOZ	AM	0	0	0	0	0	0	0
2001	60600	GÓIS	CM	0	0	0	0	0	0	0
2001	60600	GÓIS	AM	0	0	0	0	0	0	0

2001	60700	LOUSÃ	CM	0	0	0	0	0	0	0
2001	60700	LOUSÃ	AM	0	0	0	0	0	0	0
2001	60800	MIRA	CM	0	0	0	0	0	0	0
2001	60800	MIRA	AM	0	0	0	0	0	0	0
2001	60900	MIRANDA DO CORVO	CM	0	0	0	0	0	0	0
2001	60900	MIRANDA DO CORVO	AM	0	0	0	0	0	0	0
2001	61000	MONTEMOR-O-VELHO	CM	0	0	0	0	0	0	0
2001	61000	MONTEMOR-O-VELHO	AM	0	0	0	0	0	0	0
2001	61100	OLIVEIRA DO HOSPITAL	CM	0	0	0	0	0	0	0
2001	61100	OLIVEIRA DO HOSPITAL	AM	0	0	0	0	0	0	0
2001	61200	PAMPILHOSA DA SERRA	CM	0	0	0	0	0	0	0
2001	61200	PAMPILHOSA DA SERRA	AM	0	0	0	0	0	0	0
2001	61300	PENACOVA	CM	0	0	0	0	0	0	0
2001	61300	PENACOVA	AM	0	0	0	0	0	0	0
2001	61400	PENELA	CM	0	0	0	0	0	0	0
2001	61400	PENELA	AM	0	0	0	0	0	0	0
2001	61500	SOURE	CM	0	0	0	0	0	0	0
2001	61500	SOURE	AM	0	0	0	0	0	0	0
2001	61600	TÁBUA	CM	0	0	0	0	0	0	0
2001	61600	TÁBUA	AM	0	0	0	0	0	0	0
2001	61700	VILA NOVA DE POIARES	CM	0	0	0	0	0	0	0
2001	61700	VILA NOVA DE POIARES	AM	0	0	0	0	0	0	0
2001	70100	ALANDROAL	CM	0	0	0	0	0	0	0
2001	70100	ALANDROAL	AM	0	0	0	0	0	0	0
2001	70200	ARRAIOLOS	CM	0	0	0	0	0	0	0
2001	70200	ARRAIOLOS	AM	0	0	0	0	0	0	0
2001	70300	BORBA	CM	0	0	0	0	0	0	0
2001	70300	BORBA	AM	0	0	0	0	0	0	0
2001	70400	ESTREMOZ	CM	0	0	0	0	0	0	0
2001	70400	ESTREMOZ	AM	0	0	0	0	0	0	0
2001	70500	ÉVORA	CM	0	0	0	0	0	0	0
2001	70500	ÉVORA	AM	0	0	0	0	0	0	0
2001	70600	MONTEMOR-O-NOVO	CM	15889	10320	64,95	35,05	1	36,34	3 750
2001	70600	MONTEMOR-O-NOVO	AM	15889	10320	64,95	35,05	1	35,76	3 690
2001	70700	MORA	CM	0	0	0	0	0	0	0
2001	70700	MORA	AM	0	0	0	0	0	0	0
2001	70800	MOURÃO	CM	0	0	0	0	0	0	0
2001	70800	MOURÃO	AM	0	0	0	0	0	0	0
2001	70900	PORTEL	CM	0	0	0	0	0	0	0
2001	70900	PORTEL	AM	0	0	0	0	0	0	0
2001	71000	REDONDO	CM	0	0	0	0	0	0	0
2001	71000	REDONDO	AM	0	0	0	0	0	0	0
2001	71100	REGUENGOS DE MONSARAZ	CM	0	0	0	0	0	0	0
2001	71100	REGUENGOS DE MONSARAZ	AM	0	0	0	0	0	0	0
2001	71200	VENDAS NOVAS	CM	0	0	0	0	0	0	0
2001	71200	VENDAS NOVAS	AM	0	0	0	0	0	0	0
2001	71300	VIANA DO ALENTEJO	CM	0	0	0	0	0	0	0
2001	71300	VIANA DO ALENTEJO	AM	0	0	0	0	0	0	0
2001	71400	VILA VIÇOSA	CM	0	0	0	0	0	0	0
2001	71400	VILA VIÇOSA	AM	0	0	0	0	0	0	0
2001	80100	ALBUFEIRA	CM	0	0	0	0	0	0	0
2001	80100	ALBUFEIRA	AM	0	0	0	0	0	0	0
2001	80200	ALCOUTIM	CM	0	0	0	0	0	0	0
2001	80200	ALCOUTIM	AM	0	0	0	0	0	0	0
2001	80300	ALIEZUR	CM	0	0	0	0	0	0	0
2001	80300	ALIEZUR	AM	0	0	0	0	0	0	0
2001	80400	CASTRO MARIM	CM	0	0	0	0	0	0	0
2001	80400	CASTRO MARIM	AM	0	0	0	0	0	0	0
2001	80500	FARO	CM	0	0	0	0	0	0	0
2001	80500	FARO	AM	0	0	0	0	0	0	0
2001	80600	LAGOA	CM	0	0	0	0	0	0	0
2001	80600	LAGOA	AM	0	0	0	0	0	0	0
2001	80700	LAGOS	CM	0	0	0	0	0	0	0
2001	80700	LAGOS	AM	0	0	0	0	0	0	0
2001	80800	LOULÉ	CM	0	0	0	0	0	0	0
2001	80800	LOULÉ	AM	0	0	0	0	0	0	0
2001	80900	MONCHIQUE	CM	0	0	0	0	0	0	0
2001	80900	MONCHIQUE	AM	0	0	0	0	0	0	0
2001	81000	OLHÃO	CM	0	0	0	0	0	0	0
2001	81000	OLHÃO	AM	0	0	0	0	0	0	0
2001	81100	PORTIMÃO	CM	0	0	0	0	0	0	0
2001	81100	PORTIMÃO	AM	0	0	0	0	0	0	0
2001	81200	SÃO BRÁS DE ALPORTEL	CM	0	0	0	0	0	0	0
2001	81200	SÃO BRÁS DE ALPORTEL	AM	0	0	0	0	0	0	0
2001	81300	SILVES	CM	0	0	0	0	0	0	0
2001	81300	SILVES	AM	0	0	0	0	0	0	0
2001	81400	TAVIRA	CM	0	0	0	0	0	0	0

2001	81400	TAVIRA	AM	0	0	0	0	0	0	0
2001	81500	VILA DO BISPO	CM	0	0	0	0	0	0	0
2001	81500	VILA DO BISPO	AM	0	0	0	0	0	0	0
2001	81600	VILA REAL DE SANTO ANTÓNIO	CM	0	0	0	0	0	0	0
2001	81600	VILA REAL DE SANTO ANTÓNIO	AM	0	0	0	0	0	0	0
2001	90100	AGUIAR DA BEIRA	CM	6254	4656	74,45	25,55	1	42,89	1 997
2001	90100	AGUIAR DA BEIRA	AM	6254	4656	74,45	25,55	1	42,6	1 983
2001	90200	ALMEIDA	CM	0	0	0	0	0	0	0
2001	90200	ALMEIDA	AM	0	0	0	0	0	0	0
2001	90300	CELORICO DA BEIRA	CM	0	0	0	0	0	0	0
2001	90300	CELORICO DA BEIRA	AM	0	0	0	0	0	0	0
2001	90400	FIGUEIRA DE CASTELO RODRIGO	CM	0	0	0	0	0	0	0
2001	90400	FIGUEIRA DE CASTELO RODRIGO	AM	0	0	0	0	0	0	0
2001	90500	FORNOS DE ALGODRES	CM	0	0	0	0	0	0	0
2001	90500	FORNOS DE ALGODRES	AM	0	0	0	0	0	0	0
2001	90600	GOUVEIA	CM	0	0	0	0	0	0	0
2001	90600	GOUVEIA	AM	0	0	0	0	0	0	0
2001	90700	GUARDA	CM	0	0	0	0	0	0	0
2001	90700	GUARDA	AM	0	0	0	0	0	0	0
2001	90800	MANTEIGAS	CM	0	0	0	0	0	0	0
2001	90800	MANTEIGAS	AM	0	0	0	0	0	0	0
2001	90900	MEDA	CM	0	0	0	0	0	0	0
2001	90900	MEDA	AM	0	0	0	0	0	0	0
2001	91000	PINHEL	CM	0	0	0	0	0	0	0
2001	91000	PINHEL	AM	0	0	0	0	0	0	0
2001	91100	SABUGAL	CM	0	0	0	0	0	0	0
2001	91100	SABUGAL	AM	0	0	0	0	0	0	0
2001	91200	SEIA	CM	0	0	0	0	0	0	0
2001	91200	SEIA	AM	0	0	0	0	0	0	0
2001	91300	TRANCOSO	CM	0	0	0	0	0	0	0
2001	91300	TRANCOSO	AM	0	0	0	0	0	0	0
2001	91400	VILA NOVA DE FOZ CÔA	CM	0	0	0	0	0	0	0
2001	91400	VILA NOVA DE FOZ CÔA	AM	0	0	0	0	0	0	0
2001	100100	ALCOBAÇA	CM	0	0	0	0	0	0	0
2001	100100	ALCOBAÇA	AM	0	0	0	0	0	0	0
2001	100200	ALVAÍZERE	CM	0	0	0	0	0	0	0
2001	100200	ALVAÍZERE	AM	0	0	0	0	0	0	0
2001	100300	ANSIÃO	CM	0	0	0	0	0	0	0
2001	100300	ANSIÃO	AM	0	0	0	0	0	0	0
2001	100400	BATALHA	CM	0	0	0	0	0	0	0
2001	100400	BATALHA	AM	0	0	0	0	0	0	0
2001	100500	BOMBARRAL	CM	11779	6998	59,16	40,84	1	26,19	1 833
2001	100500	BOMBARRAL	AM	11779	6998	59,16	40,84	1	23,97	1 677
2001	100600	CALDAS DA RAINHA	CM	0	0	0	0	0	0	0
2001	100600	CALDAS DA RAINHA	AM	0	0	0	0	0	0	0
2001	100700	CASTANHEIRA DE PÊRA	CM	0	0	0	0	0	0	0
2001	100700	CASTANHEIRA DE PÊRA	AM	0	0	0	0	0	0	0
2001	100800	FIGUEIRÓ DOS VINHOS	CM	0	0	0	0	0	0	0
2001	100800	FIGUEIRÓ DOS VINHOS	AM	0	0	0	0	0	0	0
2001	100900	LEIRIA	CM	95506	58635	61,39	38,61	1	9,91	5 811
2001	100900	LEIRIA	AM	95506	58620	61,38	38,62	1	9,87	5 786
2001	101000	MARINHA GRANDE	CM	0	0	0	0	0	0	0
2001	101000	MARINHA GRANDE	AM	0	0	0	0	0	0	0
2001	101100	NAZARÉ	CM	0	0	0	0	0	0	0
2001	101100	NAZARÉ	AM	0	0	0	0	0	0	0
2001	101200	ÓBIDOS	CM	0	0	0	0	0	0	0
2001	101200	ÓBIDOS	AM	0	0	0	0	0	0	0
2001	101300	PEDRÓGÃO GRANDE	CM	0	0	0	0	0	0	0
2001	101300	PEDRÓGÃO GRANDE	AM	0	0	0	0	0	0	0
2001	101400	PENICHE	CM	0	0	0	0	0	0	0
2001	101400	PENICHE	AM	0	0	0	0	0	0	0
2001	101500	POMBAL	CM	0	0	0	0	0	0	0
2001	101500	POMBAL	AM	0	0	0	0	0	0	0
2001	101600	PORTO DE MÓS	CM	0	0	0	0	0	0	0
2001	101600	PORTO DE MÓS	AM	0	0	0	0	0	0	0
2001	110100	ALENQUER	CM	0	0	0	0	0	0	0
2001	110100	ALENQUER	AM	0	0	0	0	0	0	0
2001	110200	ARRUDA DOS VINHOS	CM	0	0	0	0	0	0	0
2001	110200	ARRUDA DOS VINHOS	AM	0	0	0	0	0	0	0
2001	110300	AZAMBUJA	CM	0	0	0	0	0	0	0
2001	110300	AZAMBUJA	AM	0	0	0	0	0	0	0
2001	110400	CADAVAL	CM	0	0	0	0	0	0	0
2001	110400	CADAVAL	AM	0	0	0	0	0	0	0
2001	110500	CASCAIS	CM	0	0	0	0	0	0	0
2001	110500	CASCAIS	AM	0	0	0	0	0	0	0
2001	110600	LISBOA	CM	0	0	0	0	0	0	0
2001	110600	LISBOA	AM	0	0	0	0	0	0	0

2001	110700	LOURES	CM	0	0	0	0	0	0	0
2001	110700	LOURES	AM	0	0	0	0	0	0	0
2001	110800	LOURINHÃ	CM	0	0	0	0	0	0	0
2001	110800	LOURINHÃ	AM	0	0	0	0	0	0	0
2001	110900	MAFRA	CM	0	0	0	0	0	0	0
2001	110900	MAFRA	AM	0	0	0	0	0	0	0
2001	111000	OEIRAS	CM	0	0	0	0	0	0	0
2001	111000	OEIRAS	AM	0	0	0	0	0	0	0
2001	111100	SINTRA	CM	0	0	0	0	0	0	0
2001	111100	SINTRA	AM	0	0	0	0	0	0	0
2001	111200	SOBRAL DE MONTE AGRADO	CM	0	0	0	0	0	0	0
2001	111200	SOBRAL DE MONTE AGRADO	AM	0	0	0	0	0	0	0
2001	111300	TORRES VEDRAS	CM	0	0	0	0	0	0	0
2001	111300	TORRES VEDRAS	AM	0	0	0	0	0	0	0
2001	111400	VILA FRANCA DE XIRA	CM	0	0	0	0	0	0	0
2001	111400	VILA FRANCA DE XIRA	AM	0	0	0	0	0	0	0
2001	111500	AMADORA	CM	0	0	0	0	0	0	0
2001	111500	AMADORA	AM	0	0	0	0	0	0	0
2001	111600	ODIVELAS	CM	0	0	0	0	0	0	0
2001	111600	ODIVELAS	AM	0	0	0	0	0	0	0
2001	120100	ALTER DO CHÃO	CM	0	0	0	0	0	0	0
2001	120100	ALTER DO CHÃO	AM	0	0	0	0	0	0	0
2001	120200	JARRONCHES	CM	0	0	0	0	0	0	0
2001	120200	JARRONCHES	AM	0	0	0	0	0	0	0
2001	120300	AVIS	CM	0	0	0	0	0	0	0
2001	120300	AVIS	AM	0	0	0	0	0	0	0
2001	120400	CAMPO MAIOR	CM	0	0	0	0	0	0	0
2001	120400	CAMPO MAIOR	AM	0	0	0	0	0	0	0
2001	120500	CASTELO DE VIDE	CM	0	0	0	0	0	0	0
2001	120500	CASTELO DE VIDE	AM	0	0	0	0	0	0	0
2001	120600	CRATO	CM	0	0	0	0	0	0	0
2001	120600	CRATO	AM	0	0	0	0	0	0	0
2001	120700	ELVAS	CM	0	0	0	0	0	0	0
2001	120700	ELVAS	AM	0	0	0	0	0	0	0
2001	120800	FRONTEIRA	CM	0	0	0	0	0	0	0
2001	120800	FRONTEIRA	AM	0	0	0	0	0	0	0
2001	120900	GAVIÃO	CM	0	0	0	0	0	0	0
2001	120900	GAVIÃO	AM	0	0	0	0	0	0	0
2001	121000	MARVÃO	CM	0	0	0	0	0	0	0
2001	121000	MARVÃO	AM	0	0	0	0	0	0	0
2001	121100	MONFORTE	CM	0	0	0	0	0	0	0
2001	121100	MONFORTE	AM	0	0	0	0	0	0	0
2001	121200	NISA	CM	0	0	0	0	0	0	0
2001	121200	NISA	AM	0	0	0	0	0	0	0
2001	121300	PONTE DE SOR	CM	0	0	0	0	0	0	0
2001	121300	PONTE DE SOR	AM	0	0	0	0	0	0	0
2001	121400	PORTALEGRE	CM	0	0	0	0	0	0	0
2001	121400	PORTALEGRE	AM	0	0	0	0	0	0	0
2001	121500	SOUSEL	CM	0	0	0	0	0	0	0
2001	121500	SOUSEL	AM	0	0	0	0	0	0	0
2001	130100	AMARANTE	CM	0	0	0	0	0	0	0
2001	130100	AMARANTE	AM	0	0	0	0	0	0	0
2001	130200	BAIÃO	CM	0	0	0	0	0	0	0
2001	130200	BAIÃO	AM	0	0	0	0	0	0	0
2001	130300	FELGUEIRAS	CM	0	0	0	0	0	0	0
2001	130300	FELGUEIRAS	AM	0	0	0	0	0	0	0
2001	130400	GONDOMAR	CM	0	0	0	0	0	0	0
2001	130400	GONDOMAR	AM	0	0	0	0	0	0	0
2001	130500	LOUSADA	CM	0	0	0	0	0	0	0
2001	130500	LOUSADA	AM	0	0	0	0	0	0	0
2001	130600	MAIA	CM	0	0	0	0	0	0	0
2001	130600	MAIA	AM	0	0	0	0	0	0	0
2001	130700	MARCO DE CANAVESES	CM	0	0	0	0	0	0	0
2001	130700	MARCO DE CANAVESES	AM	0	0	0	0	0	0	0
2001	130800	MATOSINHOS	CM	0	0	0	0	0	0	0
2001	130800	MATOSINHOS	AM	0	0	0	0	0	0	0
2001	130900	PAÇOS DE FERREIRA	CM	0	0	0	0	0	0	0
2001	130900	PAÇOS DE FERREIRA	AM	0	0	0	0	0	0	0
2001	131000	PAREDES	CM	0	0	0	0	0	0	0
2001	131000	PAREDES	AM	0	0	0	0	0	0	0
2001	131100	PENAFIEL	CM	55077	43124	78,3	21,7	1	3,07	1 324
2001	131100	PENAFIEL	AM	55077	43125	78,3	21,7	1	2,77	1 195
2001	131200	PORTO	CM	0	0	0	0	0	0	0
2001	131200	PORTO	AM	0	0	0	0	0	0	0
2001	131300	PÓVOA DE VARZIM	CM	0	0	0	0	0	0	0
2001	131300	PÓVOA DE VARZIM	AM	0	0	0	0	0	0	0
2001	131400	SANTO TIRESO	CM	0	0	0	0	0	0	0

2001	160100	ARCOS DE VALDEVEZ	CM	0	0	0	0	0	0	0
2001	160100	ARCOS DE VALDEVEZ	AM	0	0	0	0	0	0	0
2001	160200	CAMINHA	CM	0	0	0	0	0	0	0
2001	160200	CAMINHA	AM	0	0	0	0	0	0	0
2001	160300	MELGAÇO	CM	0	0	0	0	0	0	0
2001	160300	MELGAÇO	AM	0	0	0	0	0	0	0
2001	160400	MONÇÃO	CM	0	0	0	0	0	0	0
2001	160400	MONÇÃO	AM	0	0	0	0	0	0	0
2001	160500	PAREDES DE COURA	CM	0	0	0	0	0	0	0
2001	160500	PAREDES DE COURA	AM	0	0	0	0	0	0	0
2001	160600	PONTE DA BARCA	CM	0	0	0	0	0	0	0
2001	160600	PONTE DA BARCA	AM	0	0	0	0	0	0	0
2001	160700	PONTE DE LIMA	CM	38794	28475	73,51	26,49	1	57,33	16 325
2001	160700	PONTE DE LIMA	AM	0	0	0	0	0	0	0
2001	160800	VALENÇA	CM	0	0	0	0	0	0	0
2001	160800	VALENÇA	AM	0	0	0	0	0	0	0
2001	160900	VIANA DO CASTELO	CM	0	0	0	0	0	0	0
2001	160900	VIANA DO CASTELO	AM	0	0	0	0	0	0	0
2001	161000	VILA NOVA DE CERVEIRA	CM	0	0	0	0	0	0	0
2001	161000	VILA NOVA DE CERVEIRA	AM	0	0	0	0	0	0	0
2001	170100	ALIJO	CM	0	0	0	0	0	0	0
2001	170100	ALIJO	AM	0	0	0	0	0	0	0
2001	170200	BOTICAS	CM	0	0	0	0	0	0	0
2001	170200	BOTICAS	AM	0	0	0	0	0	0	0
2001	170300	CHAVES	CM	0	0	0	0	0	0	0
2001	170300	CHAVES	AM	0	0	0	0	0	0	0
2001	170400	MESÃO FRIO	CM	0	0	0	0	0	0	0
2001	170400	MESÃO FRIO	AM	0	0	0	0	0	0	0
2001	170500	MONDIM DE BASTO	CM	0	0	0	0	0	0	0
2001	170500	MONDIM DE BASTO	AM	0	0	0	0	0	0	0
2001	170600	MONTALEGRE	CM	0	0	0	0	0	0	0
2001	170600	MONTALEGRE	AM	0	0	0	0	0	0	0
2001	170700	MURÇA	CM	0	0	0	0	0	0	0
2001	170700	MURÇA	AM	0	0	0	0	0	0	0
2001	170800	PESO DA RÉGUA	CM	0	0	0	0	0	0	0
2001	170800	PESO DA RÉGUA	AM	0	0	0	0	0	0	0
2001	170900	RIBEIRA DE PENHA	CM	0	0	0	0	0	0	0
2001	170900	RIBEIRA DE PENHA	AM	0	0	0	0	0	0	0
2001	171000	SABROSA	CM	0	0	0	0	0	0	0
2001	171000	SABROSA	AM	0	0	0	0	0	0	0
2001	171100	SANTA MARTA DE PENAGUIÃO	CM	0	0	0	0	0	0	0
2001	171100	SANTA MARTA DE PENAGUIÃO	AM	0	0	0	0	0	0	0
2001	171200	VALPAÇOS	CM	0	0	0	0	0	0	0
2001	171200	VALPAÇOS	AM	0	0	0	0	0	0	0
2001	171300	VILA POUCA DE AGUIAR	CM	0	0	0	0	0	0	0
2001	171300	VILA POUCA DE AGUIAR	AM	0	0	0	0	0	0	0
2001	171400	VILA REAL	CM	0	0	0	0	0	0	0
2001	171400	VILA REAL	AM	0	0	0	0	0	0	0
2001	180100	ARMAMAR	CM	0	0	0	0	0	0	0
2001	180100	ARMAMAR	AM	0	0	0	0	0	0	0
2001	180200	CARREGAL DO SAL	CM	0	0	0	0	0	0	0
2001	180200	CARREGAL DO SAL	AM	0	0	0	0	0	0	0
2001	180300	CASTRO DAIRE	CM	0	0	0	0	0	0	0
2001	180300	CASTRO DAIRE	AM	0	0	0	0	0	0	0
2001	180400	CINFÃES	CM	0	0	0	0	0	0	0
2001	180400	CINFÃES	AM	0	0	0	0	0	0	0
2001	180500	LAMEGO	CM	0	0	0	0	0	0	0
2001	180500	LAMEGO	AM	0	0	0	0	0	0	0
2001	180600	MANGUALDE	CM	0	0	0	0	0	0	0
2001	180600	MANGUALDE	AM	0	0	0	0	0	0	0
2001	180700	MOIMENTA DA BEIRA	CM	0	0	0	0	0	0	0
2001	180700	MOIMENTA DA BEIRA	AM	0	0	0	0	0	0	0
2001	180800	MORTÁGUA	CM	0	0	0	0	0	0	0
2001	180800	MORTÁGUA	AM	0	0	0	0	0	0	0
2001	180900	NELAS	CM	0	0	0	0	0	0	0
2001	180900	NELAS	AM	0	0	0	0	0	0	0
2001	181000	OLIVEIRA DE FRADES	CM	0	0	0	0	0	0	0
2001	181000	OLIVEIRA DE FRADES	AM	0	0	0	0	0	0	0
2001	181100	PENALVA DO CASTELO	CM	0	0	0	0	0	0	0
2001	181100	PENALVA DO CASTELO	AM	0	0	0	0	0	0	0
2001	181200	PENEDONO	CM	3334	2287	68,6	31,4	1	33,58	768
2001	181200	PENEDONO	AM	3334	2786	68,57	31,43	1	35,04	801
2001	181300	RESENDE	CM	0	0	0	0	0	0	0
2001	181300	RESENDE	AM	0	0	0	0	0	0	0
2001	181400	SANTA COMBA DÃO	CM	0	0	0	0	0	0	0
2001	181400	SANTA COMBA DÃO	AM	0	0	0	0	0	0	0
2001	181500	SÃO JOÃO DA PESQUEIRA	CM	0	0	0	0	0	0	0

2001	181500	SÃO JOÃO DA PESQUEIRA	AM	0	0	0	0	0	0	0
2001	181600	SÃO PEDRO DO SUL	CM	17056	11984	70,26	29,74	1	8,44	1 011
2001	181600	SÃO PEDRO DO SUL	AM	17056	11984	70,26	29,74	1	7,79	934
2001	181700	SÁTÃO	CM	0	0	0	0	0	0	0
2001	181700	SÁTÃO	AM	0	0	0	0	0	0	0
2001	181800	SERNANCELHE	CM	0	0	0	0	0	0	0
2001	181800	SERNANCELHE	AM	0	0	0	0	0	0	0
2001	181900	TABUAÇO	CM	0	0	0	0	0	0	0
2001	181900	TABUAÇO	AM	0	0	0	0	0	0	0
2001	182000	TAROUCA	CM	0	0	0	0	0	0	0
2001	182000	TAROUCA	AM	0	0	0	0	0	0	0
2001	182100	TONDELA	CM	0	0	0	0	0	0	0
2001	182100	TONDELA	AM	0	0	0	0	0	0	0
2001	182200	VILA NOVA DE PAIVA	CM	0	0	0	0	0	0	0
2001	182200	VILA NOVA DE PAIVA	AM	0	0	0	0	0	0	0
2001	182300	VISEU	CM	0	0	0	0	0	0	0
2001	182300	VISEU	AM	0	0	0	0	0	0	0
2001	182400	VOUZELA	CM	10676	7602	71,21	28,79	1	5,76	438
2001	182400	VOUZELA	AM	10676	7602	71,21	28,79	1	5,13	390
2001	310100	CALHETA (R.A.M.)	CM	0	0	0	0	0	0	0
2001	310100	CALHETA (R.A.M.)	AM	0	0	0	0	0	0	0
2001	310200	CÂMARA DE LOBOS	CM	0	0	0	0	0	0	0
2001	310200	CÂMARA DE LOBOS	AM	0	0	0	0	0	0	0
2001	310300	FUNCHAL	CM	0	0	0	0	0	0	0
2001	310300	FUNCHAL	AM	0	0	0	0	0	0	0
2001	310400	MACHICO	CM	0	0	0	0	0	0	0
2001	310400	MACHICO	AM	0	0	0	0	0	0	0
2001	310500	PONTA DO SOL	CM	0	0	0	0	0	0	0
2001	310500	PONTA DO SOL	AM	0	0	0	0	0	0	0
2001	310600	PORTO MONIZ	CM	0	0	0	0	0	0	0
2001	310600	PORTO MONIZ	AM	0	0	0	0	0	0	0
2001	310700	RIBEIRA BRAVA	CM	0	0	0	0	0	0	0
2001	310700	RIBEIRA BRAVA	AM	0	0	0	0	0	0	0
2001	310800	SANTA CRUZ	CM	0	0	0	0	0	0	0
2001	310800	SANTA CRUZ	AM	0	0	0	0	0	0	0
2001	310900	SANTANA	CM	0	0	0	0	0	0	0
2001	310900	SANTANA	AM	0	0	0	0	0	0	0
2001	311000	SÃO VICENTE	CM	0	0	0	0	0	0	0
2001	311000	SÃO VICENTE	AM	0	0	0	0	0	0	0
2001	320100	PORTO SANTO	CM	0	0	0	0	0	0	0
2001	320100	PORTO SANTO	AM	0	0	0	0	0	0	0
2001	410100	VILA DO PORTO	CM	0	0	0	0	0	0	0
2001	410100	VILA DO PORTO	AM	0	0	0	0	0	0	0
2001	420100	LAGOA (R.A.A.)	CM	0	0	0	0	0	0	0
2001	420100	LAGOA (R.A.A.)	AM	0	0	0	0	0	0	0
2001	420200	NORDESTE	CM	0	0	0	0	0	0	0
2001	420200	NORDESTE	AM	0	0	0	0	0	0	0
2001	420300	PONTA DELGADA	CM	0	0	0	0	0	0	0
2001	420300	PONTA DELGADA	AM	0	0	0	0	0	0	0
2001	420400	POVOAÇÃO	CM	0	0	0	0	0	0	0
2001	420400	POVOAÇÃO	AM	0	0	0	0	0	0	0
2001	420500	RIBEIRA GRANDE	CM	0	0	0	0	0	0	0
2001	420500	RIBEIRA GRANDE	AM	0	0	0	0	0	0	0
2001	420600	VILA FRANCA DO CAMPO	CM	0	0	0	0	0	0	0
2001	420600	VILA FRANCA DO CAMPO	AM	0	0	0	0	0	0	0
2001	430100	ANGRA DO HEROÍSMO	CM	0	0	0	0	0	0	0
2001	430100	ANGRA DO HEROÍSMO	AM	0	0	0	0	0	0	0
2001	430200	VILA DA PRAIA DA VITÓRIA	CM	0	0	0	0	0	0	0
2001	430200	VILA DA PRAIA DA VITÓRIA	AM	0	0	0	0	0	0	0
2001	440100	SANTA CRUZ DA GRACIOSA	CM	0	0	0	0	0	0	0
2001	440100	SANTA CRUZ DA GRACIOSA	AM	0	0	0	0	0	0	0
2001	450100	CALHETA (R.A.A.)	CM	0	0	0	0	0	0	0
2001	450100	CALHETA (R.A.A.)	AM	0	0	0	0	0	0	0
2001	450200	VELAS	CM	0	0	0	0	0	0	0
2001	450200	VELAS	AM	0	0	0	0	0	0	0
2001	460100	LAJES DO PICO	CM	0	0	0	0	0	0	0
2001	460100	LAJES DO PICO	AM	0	0	0	0	0	0	0
2001	460200	MADALENA	CM	0	0	0	0	0	0	0
2001	460200	MADALENA	AM	0	0	0	0	0	0	0
2001	460300	SÃO ROQUE DO PICO	CM	0	0	0	0	0	0	0
2001	460300	SÃO ROQUE DO PICO	AM	0	0	0	0	0	0	0
2001	470100	HORTA	CM	0	0	0	0	0	0	0
2001	470100	HORTA	AM	0	0	0	0	0	0	0
2001	480100	LAJES DAS FLORES	CM	0	0	0	0	0	0	0
2001	480100	LAJES DAS FLORES	AM	0	0	0	0	0	0	0
2001	480200	SANTA CRUZ DAS FLORES	CM	0	0	0	0	0	0	0
2001	480200	SANTA CRUZ DAS FLORES	AM	0	0	0	0	0	0	0

2001	490100	CÓRVO	CM	0	0	0	0	0	0	0
2001	490100	CORVO	AM	0	0	0	0	0	0	0
2005	10100	ÁGUEDA	CM	0	0	0	0	0	0	0
2005	10100	ÁGUEDA	AM	0	0	0	0	0	0	0
2005	10200	ALBERGARIA-A-VELHA	CM	0	0	0	0	0	0	0
2005	10200	ALBERGARIA-A-VELHA	AM	0	0	0	0	0	0	0
2005	10300	ANADIA	CM	0	0	0	0	0	0	0
2005	10300	ANADIA	AM	0	0	0	0	0	0	0
2005	10400	AROUÇA	CM	20571	15071	73,26	26,74	1	22,73	3 426
2005	10400	AROLICA	AM	20571	15070	73,26	26,74	1	18,77	2 829
2005	10500	AVEIRO	CM	0	0	0	0	0	0	0
2005	10500	AVEIRO	AM	0	0	0	0	0	0	0
2005	10600	CASTELO DE PAIVA	CM	0	0	0	0	0	0	0
2005	10600	CASTELO DE PAIVA	AM	0	0	0	0	0	0	0
2005	10700	ESPINHO	CM	30281	20560	67,9	32,10	1	3,46	711
2005	10700	ESPINHO	AM	30281	20560	67,9	32,10	1	2,49	512
2005	10800	ESTARREJA	CM	0	0	0	0	0	0	0
2005	10800	ESTARREJA	AM	0	0	0	0	0	0	0
2005	10900	FEIRA	CM	0	0	0	0	0	0	0
2005	10900	FEIRA	AM	0	0	0	0	0	0	0
2005	11000	ÍLHAVO	CM	0	0	0	0	0	0	0
2005	11000	ÍLHAVO	AM	0	0	0	0	0	0	0
2005	11100	MEALHADA	CM	0	0	0	0	0	0	0
2005	11100	MEALHADA	AM	0	0	0	0	0	0	0
2005	11200	MURTOSA	CM	0	0	0	0	0	0	0
2005	11200	MURTOSA	AM	0	0	0	0	0	0	0
2005	11300	OLIVEIRA DE AZEMÉIS	CM	0	0	0	0	0	0	0
2005	11300	OLIVEIRA DE AZEMÉIS	AM	0	0	0	0	0	0	0
2005	11400	OLIVEIRA DO BAIRRO	CM	0	0	0	0	0	0	0
2005	11400	OLIVEIRA DO BAIRRO	AM	0	0	0	0	0	0	0
2005	11500	OVAR	CM	44089	26247	59,53186	40,47	1	6,39	1 677
2005	11500	OVAR	AM	0	0	0	0	0	0	0
2005	11600	SÃO JOÃO DA MADEIRA	CM	0	0	0	0	0	0	0
2005	11600	SÃO JOÃO DA MADEIRA	AM	0	0	0	0	0	0	0
2005	11700	SEVER DO VOUGA	CM	0	0	0	0	0	0	0
2005	11700	SEVER DO VOUGA	AM	0	0	0	0	0	0	0
2005	11800	VAGOS	CM	0	0	0	0	0	0	0
2005	11800	VAGOS	AM	0	0	0	0	0	0	0
2005	11900	VALE DE CAMBRA	CM	0	0	0	0	0	0	0
2005	11900	VALE DE CAMBRA	AM	0	0	0	0	0	0	0
2005	20100	ALJUSTREL	CM	0	0	0	0	0	0	0
2005	20100	ALJUSTREL	AM	0	0	0	0	0	0	0
2005	20200	ALMODÔVAR	CM	0	0	0	0	0	0	0
2005	20200	ALMODÔVAR	AM	0	0	0	0	0	0	0
2005	20300	ALVITO	CM	2151	1626	75,59	24,41	1	33,76	549
2005	20300	ALVITO	AM	2151	1626	75,59	24,41	1	32,53	529
2005	20400	BARRANCOS	CM	0	0	0	0	0	0	0
2005	20400	BARRANCOS	AM	0	0	0	0	0	0	0
2005	20500	BEJA	CM	0	0	0	0	0	0	0
2005	20500	BEJA	AM	0	0	0	0	0	0	0
2005	20600	CASTRO VERDE	CM	0	0	0	0	0	0	0
2005	20600	CASTRO VERDE	AM	0	0	0	0	0	0	0
2005	20700	CUBA	CM	0	0	0	0	0	0	0
2005	20700	CUBA	AM	0	0	0	0	0	0	0
2005	20800	FERREIRA DO ALENTEJO	CM	0	0	0	0	0	0	0
2005	20800	FERREIRA DO ALENTEJO	AM	0	0	0	0	0	0	0
2005	20900	MÉRTOLA	CM	0	0	0	0	0	0	0
2005	20900	MÉRTOLA	AM	0	0	0	0	0	0	0
2005	21000	MOURA	CM	0	0	0	0	0	0	0
2005	21000	MOURA	AM	0	0	0	0	0	0	0
2005	21100	ODEMIRA	CM	0	0	0	0	0	0	0
2005	21100	ODEMIRA	AM	0	0	0	0	0	0	0
2005	21200	OURIQUE	CM	0	0	0	0	0	0	0
2005	21200	OURIQUE	AM	0	0	0	0	0	0	0
2005	21300	SERPA	CM	0	0	0	0	0	0	0
2005	21300	SERPA	AM	0	0	0	0	0	0	0
2005	21400	VIDIGUEIRA	CM	0	0	0	0	0	0	0
2005	21400	VIDIGUEIRA	AM	0	0	0	0	0	0	0
2005	30100	AMARES	CM	0	0	0	0	0	0	0
2005	30100	AMARES	AM	0	0	0	0	0	0	0
2005	30200	BARCELOS	CM	0	0	0	0	0	0	0
2005	30200	BARCELOS	AM	0	0	0	0	0	0	0
2005	30300	BRAGA	CM	0	0	0	0	0	0	0
2005	30300	BRAGA	AM	0	0	0	0	0	0	0
2005	30400	CABECEIRAS DE BASTO	CM	0	0	0	0	0	0	0
2005	30400	CABECEIRAS DE BASTO	AM	0	0	0	0	0	0	0
2005	30500	CELORICO DE BASTO	CM	0	0	0	0	0	0	0

2005	60700	LOUSÃ	CM	0	0	0	0	0	0	0
2005	60700	LOUSÃ	AM	0	0	0	0	0	0	0
2005	60800	MIRA	CM	11963	8234	68,83	31,17	1	5,65	465
2005	60800	MIRA	AM	0	0	0	0	0	0	0
2005	60900	MIRANDA DO CORVO	CM	0	0	0	0	0	0	0
2005	60900	MIRANDA DO CORVO	AM	0	0	0	0	0	0	0
2005	61000	MONTEMOR-O-VELHO	CM	0	0	0	0	0	0	0
2005	61000	MONTEMOR-O-VELHO	AM	0	0	0	0	0	0	0
2005	61100	OLIVEIRA DO HOSPITAL	CM	0	0	0	0	0	0	0
2005	61100	OLIVEIRA DO HOSPITAL	AM	0	0	0	0	0	0	0
2005	61200	PAMPILHOSA DA SERRA	CM	0	0	0	0	0	0	0
2005	61200	PAMPILHOSA DA SERRA	AM	0	0	0	0	0	0	0
2005	61300	PENACOVA	CM	0	0	0	0	0	0	0
2005	61300	PENACOVA	AM	0	0	0	0	0	0	0
2005	61400	PENELA	CM	0	0	0	0	0	0	0
2005	61400	PENELA	AM	0	0	0	0	0	0	0
2005	61500	SOURE	CM	0	0	0	0	0	0	0
2005	61500	SOURE	AM	0	0	0	0	0	0	0
2005	61600	TÁBUA	CM	0	0	0	0	0	0	0
2005	61600	TÁBUA	AM	0	0	0	0	0	0	0
2005	61700	VILA NOVA DE POIARES	CM	0	0	0	0	0	0	0
2005	61700	VILA NOVA DE POIARES	AM	0	0	0	0	0	0	0
2005	70100	ALANDROAL	CM	0	0	0	0	0	0	0
2005	70100	ALANDROAL	AM	0	0	0	0	0	0	0
2005	70200	ARRAIÓLOS	CM	0	0	0	0	0	0	0
2005	70200	ARRAIÓLOS	AM	0	0	0	0	0	0	0
2005	70300	BORBA	CM	0	0	0	0	0	0	0
2005	70300	BORBA	AM	0	0	0	0	0	0	0
2005	70400	ESTREMOZ	CM	13488	8414	62,38	37,62	1	5,22	439
2005	70400	ESTREMOZ	AM	13488	8415	62,39	37,61	1	5,03	423
2005	70500	ÉVORA	CM	0	0	0	0	0	0	0
2005	70500	ÉVORA	AM	0	0	0	0	0	0	0
2005	70600	MONTEMOR-O-NOVO	CM	0	0	0	0	0	0	0
2005	70600	MONTEMOR-O-NOVO	AM	0	0	0	0	0	0	0
2005	70700	MORA	CM	0	0	0	0	0	0	0
2005	70700	MORA	AM	0	0	0	0	0	0	0
2005	70800	MOURÃO	CM	0	0	0	0	0	0	0
2005	70800	MOURÃO	AM	0	0	0	0	0	0	0
2005	70900	PORTEL	CM	0	0	0	0	0	0	0
2005	70900	PORTEL	AM	0	0	0	0	0	0	0
2005	71000	REDONDO	CM	6331	4266	67,38	32,62	1	43,79	1 868
2005	71000	REDONDO	AM	6331	4267	67,4	32,60	1	42,61	1 818
2005	71100	REGUENGOS DE MONSARAZ	CM	0	0	0	0	0	0	0
2005	71100	REGUENGOS DE MONSARAZ	AM	0	0	0	0	0	0	0
2005	71200	VENDAS NOVAS	CM	0	0	0	0	0	0	0
2005	71200	VENDAS NOVAS	AM	0	0	0	0	0	0	0
2005	71300	VIANA DO ALENTEJO	CM	0	0	0	0	0	0	0
2005	71300	VIANA DO ALENTEJO	AM	0	0	0	0	0	0	0
2005	71400	VILA VIÇOSA	CM	0	0	0	0	0	0	0
2005	71400	VILA VIÇOSA	AM	0	0	0	0	0	0	0
2005	80100	ALBUFEIRA	CM	0	0	0	0	0	0	0
2005	80100	ALBUFEIRA	AM	0	0	0	0	0	0	0
2005	80200	ALCOUTIM	CM	0	0	0	0	0	0	0
2005	80200	ALCOUTIM	AM	0	0	0	0	0	0	0
2005	80300	ALIEZUR	CM	0	0	0	0	0	0	0
2005	80300	ALIEZUR	AM	0	0	0	0	0	0	0
2005	80400	CASTRO MARIM	CM	0	0	0	0	0	0	0
2005	80400	CASTRO MARIM	AM	0	0	0	0	0	0	0
2005	80500	FARO	CM	0	0	0	0	0	0	0
2005	80500	FARO	AM	0	0	0	0	0	0	0
2005	80600	LAGOA	CM	0	0	0	0	0	0	0
2005	80600	LAGOA	AM	0	0	0	0	0	0	0
2005	80700	LAGOS	CM	0	0	0	0	0	0	0
2005	80700	LAGOS	AM	0	0	0	0	0	0	0
2005	80800	LOULÉ	CM	0	0	0	0	0	0	0
2005	80800	LOULÉ	AM	0	0	0	0	0	0	0
2005	80900	MONCHIQUE	CM	0	0	0	0	0	0	0
2005	80900	MONCHIQUE	AM	0	0	0	0	0	0	0
2005	81000	OLHÃO	CM	0	0	0	0	0	0	0
2005	81000	OLHÃO	AM	0	0	0	0	0	0	0
2005	81100	PORTIMÃO	CM	39455	20147	51,06	48,94	1	5,12	1 032
2005	81100	PORTIMÃO	AM	39455	20147	51,06	48,94	1	5,4	1 088
2005	81200	SÃO BRÁS DE ALPORTEL	CM	0	0	0	0	0	0	0
2005	81200	SÃO BRÁS DE ALPORTEL	AM	0	0	0	0	0	0	0
2005	81300	SILVES	CM	0	0	0	0	0	0	0
2005	81300	SILVES	AM	0	0	0	0	0	0	0
2005	81400	TAVIRA	CM	0	0	0	0	0	0	0

2005	81400	TAVIRA	AM	0	0	0	0	0	0	0
2005	81500	VILA DO BISPO	CM	0	0	0	0	0	0	0
2005	81500	VILA DO BISPO	AM	0	0	0	0	0	0	0
2005	81600	VILA REAL DE SANTO ANTÓNIO	CM	0	0	0	0	0	0	0
2005	81600	VILA REAL DE SANTO ANTÓNIO	AM	0	0	0	0	0	0	0
2005	90100	AGUIAR DA BEIRA	CM	0	0	0	0	0	0	0
2005	90100	AGUIAR DA BEIRA	AM	0	0	0	0	0	0	0
2005	90200	ALMEIDA	CM	0	0	0	0	0	0	0
2005	90200	ALMEIDA	AM	0	0	0	0	0	0	0
2005	90300	CELORICO DA BEIRA	CM	0	0	0	0	0	0	0
2005	90300	CELORICO DA BEIRA	AM	0	0	0	0	0	0	0
2005	90400	FIGUEIRA DE CASTELO RODRIGO	CM	0	0	0	0	0	0	0
2005	90400	FIGUEIRA DE CASTELO RODRIGO	AM	0	0	0	0	0	0	0
2005	90500	FORNOS DE ALGODRES	CM	0	0	0	0	0	0	0
2005	90500	FORNOS DE ALGODRES	AM	0	0	0	0	0	0	0
2005	90600	GOUVEIA	CM	0	0	0	0	0	0	0
2005	90600	GOUVEIA	AM	0	0	0	0	0	0	0
2005	90700	GUARDA	CM	0	0	0	0	0	0	0
2005	90700	GUARDA	AM	0	0	0	0	0	0	0
2005	90800	MANTEIGAS	CM	0	0	0	0	0	0	0
2005	90800	MANTEIGAS	AM	0	0	0	0	0	0	0
2005	90900	MEDA	CM	0	0	0	0	0	0	0
2005	90900	MEDA	AM	0	0	0	0	0	0	0
2005	91000	PINHEL	CM	0	0	0	0	0	0	0
2005	91000	PINHEL	AM	0	0	0	0	0	0	0
2005	91100	SABUGAL	CM	0	0	0	0	0	0	0
2005	91100	SABUGAL	AM	0	0	0	0	0	0	0
2005	91200	SEIA	CM	0	0	0	0	0	0	0
2005	91200	SEIA	AM	0	0	0	0	0	0	0
2005	91300	TRANCOSO	CM	0	0	0	0	0	0	0
2005	91300	TRANCOSO	AM	0	0	0	0	0	0	0
2005	91400	VILA NOVA DE FOZ CÔA	CM	0	0	0	0	0	0	0
2005	91400	VILA NOVA DE FOZ CÔA	AM	0	0	0	0	0	0	0
2005	100100	ALCOBAÇA	CM	0	0	0	0	0	0	0
2005	100100	ALCOBAÇA	AM	0	0	0	0	0	0	0
2005	100200	ALVAIÁZERE	CM	0	0	0	0	0	0	0
2005	100200	ALVAIÁZERE	AM	0	0	0	0	0	0	0
2005	100300	ANSIÃO	CM	0	0	0	0	0	0	0
2005	100300	ANSIÃO	AM	0	0	0	0	0	0	0
2005	100400	BATALHA	CM	0	0	0	0	0	0	0
2005	100400	BATALHA	AM	0	0	0	0	0	0	0
2005	100500	BOMBARRAL	CM	0	0	0	0	0	0	0
2005	100500	BOMBARRAL	AM	0	0	0	0	0	0	0
2005	100600	CALDAS DA RAINHA	CM	0	0	0	0	0	0	0
2005	100600	CALDAS DA RAINHA	AM	0	0	0	0	0	0	0
2005	100700	CASTANHEIRA DE PÊRA	CM	0	0	0	0	0	0	0
2005	100700	CASTANHEIRA DE PÊRA	AM	0	0	0	0	0	0	0
2005	100800	FIGUEIRÓ DOS VINHOS	CM	0	0	0	0	0	0	0
2005	100800	FIGUEIRÓ DOS VINHOS	AM	0	0	0	0	0	0	0
2005	100900	LEIRIA	CM	0	0	0	0	0	0	0
2005	100900	LEIRIA	AM	0	0	0	0	0	0	0
2005	101000	MARINHA GRANDE	CM	0	0	0	0	0	0	0
2005	101000	MARINHA GRANDE	AM	0	0	0	0	0	0	0
2005	101100	NAZARÉ	CM	0	0	0	0	0	0	0
2005	101100	NAZARÉ	AM	0	0	0	0	0	0	0
2005	101200	ÓBIDOS	CM	0	0	0	0	0	0	0
2005	101200	ÓBIDOS	AM	0	0	0	0	0	0	0
2005	101300	PEDRÓGÃO GRANDE	CM	0	0	0	0	0	0	0
2005	101300	PEDRÓGÃO GRANDE	AM	0	0	0	0	0	0	0
2005	101400	PENICHE	CM	0	0	0	0	0	0	0
2005	101400	PENICHE	AM	0	0	0	0	0	0	0
2005	101500	POMBAL	CM	0	0	0	0	0	0	0
2005	101500	POMBAL	AM	0	0	0	0	0	0	0
2005	101600	PORTO DE MÓS	CM	0	0	0	0	0	0	0
2005	101600	PORTO DE MÓS	AM	0	0	0	0	0	0	0
2005	110100	ALENQUER	CM	0	0	0	0	0	0	0
2005	110100	ALENQUER	AM	0	0	0	0	0	0	0
2005	110200	ARRUDA DOS VINHOS	CM	0	0	0	0	0	0	0
2005	110200	ARRUDA DOS VINHOS	AM	0	0	0	0	0	0	0
2005	110300	AZAMBUJA	CM	0	0	0	0	0	0	0
2005	110300	AZAMBUJA	AM	0	0	0	0	0	0	0
2005	110400	CADAVAL	CM	0	0	0	0	0	0	0
2005	110400	CADAVAL	AM	0	0	0	0	0	0	0
2005	110500	CASCAIS	CM	0	0	0	0	0	0	0
2005	110500	CASCAIS	AM	0	0	0	0	0	0	0
2005	110600	LISBOA	CM	0	0	0	0	0	0	0
2005	110600	LISBOA	AM	0	0	0	0	0	0	0

2005	110700	LOURES	CM	0	0	0	0	0	0	0
2005	110700	LOURES	AM	0	0	0	0	0	0	0
2005	110800	LOURINHÃ	CM	0	0	0	0	0	0	0
2005	110800	LOURINHÃ	AM	0	0	0	0	0	0	0
2005	110900	MAFRA	CM	0	0	0	0	0	0	0
2005	110900	MAFRA	AM	0	0	0	0	0	0	0
2005	111000	OEIRAS	CM	137695	77701	56,43	43,57	1	34,2	26 574
2005	111000	OEIRAS	AM	137695	77709	56,44	43,56	1	30,46	23 670
2005	111100	SINTRA	CM	0	0	0	0	0	0	0
2005	111100	SINTRA	AM	0	0	0	0	0	0	0
2005	111200	SOBRAL DE MONTE AGRAÇO	CM	0	0	0	0	0	0	0
2005	111200	SOBRAL DE MONTE AGRAÇO	AM	0	0	0	0	0	0	0
2005	111300	TORRES VEDRAS	CM	0	0	0	0	0	0	0
2005	111300	TORRES VEDRAS	AM	0	0	0	0	0	0	0
2005	111400	VILA FRANCA DE XIRA	CM	0	0	0	0	0	0	0
2005	111400	VILA FRANCA DE XIRA	AM	0	0	0	0	0	0	0
2005	111500	AMADORA	CM	0	0	0	0	0	0	0
2005	111500	AMADORA	AM	0	0	0	0	0	0	0
2005	111600	ODIVELAS	CM	0	0	0	0	0	0	0
2005	111600	ODIVELAS	AM	0	0	0	0	0	0	0
2005	120100	ALTER DO CHÃO	CM	0	0	0	0	0	0	0
2005	120100	ALTER DO CHÃO	AM	0	0	0	0	0	0	0
2005	120200	ARRONCHES	CM	0	0	0	0	0	0	0
2005	120200	ARRONCHES	AM	0	0	0	0	0	0	0
2005	120300	AVIS	CM	0	0	0	0	0	0	0
2005	120300	AVIS	AM	0	0	0	0	0	0	0
2005	120400	CAMPO MAIOR	CM	7059	5412	76,67	23,33	1	35,48	1 920
2005	120400	CAMPO MAIOR	AM	7059	5412	76,67	23,33	1	35,75	1 935
2005	120500	CASTELO DE VIDE	CM	0	0	0	0	0	0	0
2005	120500	CASTELO DE VIDE	AM	0	0	0	0	0	0	0
2005	120600	CRATO	CM	0	0	0	0	0	0	0
2005	120600	CRATO	AM	0	0	0	0	0	0	0
2005	120700	ELVAS	CM	0	0	0	0	0	0	0
2005	120700	ELVAS	AM	0	0	0	0	0	0	0
2005	120800	FRONTEIRA	CM	0	0	0	0	0	0	0
2005	120800	FRONTEIRA	AM	0	0	0	0	0	0	0
2005	120900	GAVIÃO	CM	0	0	0	0	0	0	0
2005	120900	GAVIÃO	AM	0	0	0	0	0	0	0
2005	121000	MARVÃO	CM	0	0	0	0	0	0	0
2005	121000	MARVÃO	AM	0	0	0	0	0	0	0
2005	121100	MONFORTE	CM	0	0	0	0	0	0	0
2005	121100	MONFORTE	AM	0	0	0	0	0	0	0
2005	121200	NISA	CM	0	0	0	0	0	0	0
2005	121200	NISA	AM	0	0	0	0	0	0	0
2005	121300	PONTE DE SOR	CM	0	0	0	0	0	0	0
2005	121300	PONTE DE SOR	AM	0	0	0	0	0	0	0
2005	121400	PORTALEGRE	CM	0	0	0	0	0	0	0
2005	121400	PORTALEGRE	AM	0	0	0	0	0	0	0
2005	121500	SOUSEL	CM	4879	3776	77,39	22,61	2	24,37	920
2005	121500	SOUSEL	AM	4879	3776	77,39	22,61	2	21,03	794
2005	130100	AMARANTE	CM	50272	35806	71,22	28,78	1	27,6	9 882
2005	130100	AMARANTE	AM	50272	35799	71,21	28,79	1	25,23	9 032
2005	130200	BAIÃO	CM	0	0	0	0	0	0	0
2005	130200	BAIÃO	AM	0	0	0	0	0	0	0
2005	130300	FELGUEIRAS	CM	45372	35141	77,45	22,55	1	47,68	16 755
2005	130300	FELGUEIRAS	AM	45372	35142	77,45	22,55	1	40,65	14 285
2005	130400	GONDOMAR	CM	132957	84871	63,83	36,17	1	57,53	48 826
2005	130400	GONDOMAR	AM	132957	84869	63,83	36,17	1	50,5	42 859
2005	130500	LOUSADA	CM	0	0	0	0	0	0	0
2005	130500	LOUSADA	AM	0	0	0	0	0	0	0
2005	130600	MAIA	CM	0	0	0	0	0	0	0
2005	130600	MAIA	AM	0	0	0	0	0	0	0
2005	130700	MARCO DE CANAVESES	CM	0	0	0	0	0	0	0
2005	130700	MARCO DE CANAVESES	AM	0	0	0	0	0	0	0
2005	130800	MATOSINHOS	CM	0	0	0	0	0	0	0
2005	130800	MATOSINHOS	AM	0	0	0	0	0	0	0
2005	130900	PAÇOS DE FERREIRA	CM	0	0	0	0	0	0	0
2005	130900	PAÇOS DE FERREIRA	AM	0	0	0	0	0	0	0
2005	131000	PAREDES	CM	0	0	0	0	0	0	0
2005	131000	PAREDES	AM	0	0	0	0	0	0	0
2005	131100	PENAFIEL	CM	0	0	0	0	0	0	0
2005	131100	PENAFIEL	AM	0	0	0	0	0	0	0
2005	131200	PORTO	CM	0	0	0	0	0	0	0
2005	131200	PORTO	AM	0	0	0	0	0	0	0
2005	131300	PÓVOA DE VARZIM	CM	0	0	0	0	0	0	0
2005	131300	PÓVOA DE VARZIM	AM	0	0	0	0	0	0	0
2005	131400	SANTO TIRO	CM	0	0	0	0	0	0	0

2005	160100	ARCOS DE VALDEVEZ	CM	0	0	0	0	0	0	0
2005	160100	ARCOS DE VALDEVEZ	AM	0	0	0	0	0	0	0
2005	160200	CAMINHA	CM	0	0	0	0	0	0	0
2005	160200	CAMINHA	AM	0	0	0	0	0	0	0
2005	160300	MELGAÇO	CM	0	0	0	0	0	0	0
2005	160300	MELGAÇO	AM	0	0	0	0	0	0	0
2005	160400	MONÇÃO	CM	20459	12247	59,68	40,32	1	8,44	1 034
2005	160400	MONÇÃO	AM	20459	12247	59,68	40,32	1	9,56	1 171
2005	160500	PAREDES DE COURA	CM	0	0	0	0	0	0	0
2005	160500	PAREDES DE COURA	AM	0	0	0	0	0	0	0
2005	160600	PONTE DA BARCA	CM	0	0	0	0	0	0	0
2005	160600	PONTE DA BARCA	AM	0	0	0	0	0	0	0
2005	160700	PONTE DE LIMA	CM	0	0	0	0	0	0	0
2005	160700	PONTE DE LIMA	AM	0	0	0	0	0	0	0
2005	160800	VALENÇA	CM	0	0	0	0	0	0	0
2005	160800	VALENÇA	AM	0	0	0	0	0	0	0
2005	160900	VIANA DO CASTELO	CM	79274	51451	64,9	35,10	1	2,74	1 410
2005	160900	VIANA DO CASTELO	AM	79274	51451	64,9	35,10	1	2,86	1 471
2005	161000	VILA NOVA DE CERVEIRA	CM	0	0	0	0	0	0	0
2005	161000	VILA NOVA DE CERVEIRA	AM	0	0	0	0	0	0	0
2005	170100	ALIÓ	CM	0	0	0	0	0	0	0
2005	170100	ALIÓ	AM	0	0	0	0	0	0	0
2005	170200	BOTICAS	CM	0	0	0	0	0	0	0
2005	170200	BOTICAS	AM	0	0	0	0	0	0	0
2005	170300	CHAVES	CM	0	0	0	0	0	0	0
2005	170300	CHAVES	AM	0	0	0	0	0	0	0
2005	170400	MESÃO FRIO	CM	0	0	0	0	0	0	0
2005	170400	MESÃO FRIO	AM	0	0	0	0	0	0	0
2005	170500	MONDIM DE BASTO	CM	0	0	0	0	0	0	0
2005	170500	MONDIM DE BASTO	AM	0	0	0	0	0	0	0
2005	170600	MONTALEGRE	CM	0	0	0	0	0	0	0
2005	170600	MONTALEGRE	AM	0	0	0	0	0	0	0
2005	170700	MURÇA	CM	0	0	0	0	0	0	0
2005	170700	MURÇA	AM	0	0	0	0	0	0	0
2005	170800	PESO DA RÉGUA	CM	0	0	0	0	0	0	0
2005	170800	PESO DA RÉGUA	AM	0	0	0	0	0	0	0
2005	170900	RIBEIRA DE PENHA	CM	0	0	0	0	0	0	0
2005	170900	RIBEIRA DE PENHA	AM	0	0	0	0	0	0	0
2005	171000	SABROSA	CM	7144	5151	72,1	27,90	1	33,39	1 720
2005	171000	SABROSA	AM	7144	5151	72,1	27,90	1	30,07	1 549
2005	171100	SANTA MARTA DE PENAGUIÃO	CM	0	0	0	0	0	0	0
2005	171100	SANTA MARTA DE PENAGUIÃO	AM	0	0	0	0	0	0	0
2005	171200	VALPAÇOS	CM	0	0	0	0	0	0	0
2005	171200	VALPAÇOS	AM	0	0	0	0	0	0	0
2005	171300	VILA POUCA DE AGUIAR	CM	0	0	0	0	0	0	0
2005	171300	VILA POUCA DE AGUIAR	AM	0	0	0	0	0	0	0
2005	171400	VILA REAL	CM	0	0	0	0	0	0	0
2005	171400	VILA REAL	AM	0	0	0	0	0	0	0
2005	180100	ARMAMAR	CM	0	0	0	0	0	0	0
2005	180100	ARMAMAR	AM	0	0	0	0	0	0	0
2005	180200	CARREGAL DO SAL	CM	0	0	0	0	0	0	0
2005	180200	CARREGAL DO SAL	AM	0	0	0	0	0	0	0
2005	180300	CASTRO DAIRE	CM	0	0	0	0	0	0	0
2005	180300	CASTRO DAIRE	AM	0	0	0	0	0	0	0
2005	180400	CINFÃES	CM	0	0	0	0	0	0	0
2005	180400	CINFÃES	AM	0	0	0	0	0	0	0
2005	180500	LAMEGO	CM	0	0	0	0	0	0	0
2005	180500	LAMEGO	AM	0	0	0	0	0	0	0
2005	180600	MANGUALDE	CM	0	0	0	0	0	0	0
2005	180600	MANGUALDE	AM	0	0	0	0	0	0	0
2005	180700	MOIMENTA DA BEIRA	CM	0	0	0	0	0	0	0
2005	180700	MOIMENTA DA BEIRA	AM	0	0	0	0	0	0	0
2005	180800	MORTÁGUA	CM	0	0	0	0	0	0	0
2005	180800	MORTÁGUA	AM	0	0	0	0	0	0	0
2005	180900	NELAS	CM	0	0	0	0	0	0	0
2005	180900	NELAS	AM	0	0	0	0	0	0	0
2005	181000	OLIVEIRA DE FRADES	CM	0	0	0	0	0	0	0
2005	181000	OLIVEIRA DE FRADES	AM	0	0	0	0	0	0	0
2005	181100	PENALVA DO CASTELO	CM	0	0	0	0	0	0	0
2005	181100	PENALVA DO CASTELO	AM	0	0	0	0	0	0	0
2005	181200	PENEDONO	CM	3359	2096	62,4	37,60	1	35,35	741
2005	181200	PENEDONO	AM	3359	2096	62,4	37,60	1	37,02	776
2005	181300	RESENDE	CM	0	0	0	0	0	0	0
2005	181300	RESENDE	AM	0	0	0	0	0	0	0
2005	181400	SANTA COMBA DÃO	CM	0	0	0	0	0	0	0
2005	181400	SANTA COMBA DÃO	AM	0	0	0	0	0	0	0
2005	181500	SÃO JOÃO DA PESQUEIRA	CM	0	0	0	0	0	0	0

2005	181500	SÃO JOÃO DA PESQUEIRA	AM	0	0	0	0	0	0	0
2005	181600	SÃO PEDRO DO SUL	CM	0	0	0	0	0	0	0
2005	181600	SÃO PEDRO DO SUL	AM	0	0	0	0	0	0	0
2005	181700	SÁTÃO	CM	0	0	0	0	0	0	0
2005	181700	SÁTÃO	AM	0	0	0	0	0	0	0
2005	181800	SERNANCELHE	CM	0	0	0	0	0	0	0
2005	181800	SERNANCELHE	AM	0	0	0	0	0	0	0
2005	181900	TABUAÇO	CM	0	0	0	0	0	0	0
2005	181900	TABUAÇO	AM	0	0	0	0	0	0	0
2005	182000	TAROUCA	CM	0	0	0	0	0	0	0
2005	182000	TAROUCA	AM	0	0	0	0	0	0	0
2005	182100	TONDELA	CM	0	0	0	0	0	0	0
2005	182100	TONDELA	AM	0	0	0	0	0	0	0
2005	182200	VILA NOVA DE PAIVA	CM	0	0	0	0	0	0	0
2005	182200	VILA NOVA DE PAIVA	AM	0	0	0	0	0	0	0
2005	182300	VISEU	CM	0	0	0	0	0	0	0
2005	182300	VISEU	AM	0	0	0	0	0	0	0
2005	182400	VOUZELA	CM	10514	7228	70,65	29,35	1	5,52	399
2005	182400	VOUZELA	AM	10514	7228	70,65	29,35	1	5,33	385
2005	310100	CALHETA (R.A.M.)	CM	0	0	0	0	0	0	0
2005	310100	CALHETA (R.A.M.)	AM	0	0	0	0	0	0	0
2005	310200	CÂMARA DE LOBOS	CM	0	0	0	0	0	0	0
2005	310200	CÂMARA DE LOBOS	AM	0	0	0	0	0	0	0
2005	310300	FUNCHAL	CM	0	0	0	0	0	0	0
2005	310300	FUNCHAL	AM	0	0	0	0	0	0	0
2005	310400	MACHICO	CM	0	0	0	0	0	0	0
2005	310400	MACHICO	AM	0	0	0	0	0	0	0
2005	310500	PONTA DO SOL	CM	0	0	0	0	0	0	0
2005	310500	PONTA DO SOL	AM	0	0	0	0	0	0	0
2005	310600	PORTO MONIZ	CM	0	0	0	0	0	0	0
2005	310600	PORTO MONIZ	AM	0	0	0	0	0	0	0
2005	310700	RIBEIRA BRAVA	CM	0	0	0	0	0	0	0
2005	310700	RIBEIRA BRAVA	AM	0	0	0	0	0	0	0
2005	310800	SANTA CRUZ	CM	0	0	0	0	0	0	0
2005	310800	SANTA CRUZ	AM	0	0	0	0	0	0	0
2005	310900	SANTANA	CM	0	0	0	0	0	0	0
2005	310900	SANTANA	AM	0	0	0	0	0	0	0
2005	311000	SÃO VICENTE	CM	0	0	0	0	0	0	0
2005	311000	SÃO VICENTE	AM	0	0	0	0	0	0	0
2005	320100	PORTO SANTO	CM	0	0	0	0	0	0	0
2005	320100	PORTO SANTO	AM	0	0	0	0	0	0	0
2005	410100	VILA DO FORTO	CM	0	0	0	0	0	0	0
2005	410100	VILA DO PORTO	AM	0	0	0	0	0	0	0
2005	420100	LAGOA (R.A.A)	CM	0	0	0	0	0	0	0
2005	420100	LAGOA (R.A.A)	AM	0	0	0	0	0	0	0
2005	420200	NORDESTE	CM	0	0	0	0	0	0	0
2005	420200	NORDESTE	AM	0	0	0	0	0	0	0
2005	420300	PONTA DELGADA	CM	0	0	0	0	0	0	0
2005	420300	PONTA DELGADA	AM	0	0	0	0	0	0	0
2005	420400	POVOAÇÃO	CM	0	0	0	0	0	0	0
2005	420400	POVOAÇÃO	AM	0	0	0	0	0	0	0
2005	420500	RIBEIRA GRANDE	CM	0	0	0	0	0	0	0
2005	420500	RIBEIRA GRANDE	AM	0	0	0	0	0	0	0
2005	420600	VILA FRANCA DO CAMPO	CM	0	0	0	0	0	0	0
2005	420600	VILA FRANCA DO CAMPO	AM	0	0	0	0	0	0	0
2005	430100	ANGRA DO HEROÍSMO	CM	0	0	0	0	0	0	0
2005	430100	ANGRA DO HEROÍSMO	AM	0	0	0	0	0	0	0
2005	430200	VILA DA PRAIA DA VITÓRIA	CM	0	0	0	0	0	0	0
2005	430200	VILA DA PRAIA DA VITÓRIA	AM	0	0	0	0	0	0	0
2005	440100	SANTA CRUZ DA GRACIOSA	CM	0	0	0	0	0	0	0
2005	440100	SANTA CRUZ DA GRACIOSA	AM	0	0	0	0	0	0	0
2005	450100	CALHETA (R.A.A.)	CM	0	0	0	0	0	0	0
2005	450100	CALHETA (R.A.A.)	AM	0	0	0	0	0	0	0
2005	450200	VELAS	CM	0	0	0	0	0	0	0
2005	450200	VELAS	AM	0	0	0	0	0	0	0
2005	460100	LAJES DO PICO	CM	0	0	0	0	0	0	0
2005	460100	LAJES DO PICO	AM	0	0	0	0	0	0	0
2005	460200	MADALENA	CM	0	0	0	0	0	0	0
2005	460200	MADALENA	AM	0	0	0	0	0	0	0
2005	460300	SÃO ROQUE DO PICO	CM	0	0	0	0	0	0	0
2005	460300	SÃO ROQUE DO PICO	AM	0	0	0	0	0	0	0
2005	470100	HORTA	CM	0	0	0	0	0	0	0
2005	470100	HORTA	AM	0	0	0	0	0	0	0
2005	480100	LAJES DAS FLORES	CM	0	0	0	0	0	0	0
2005	480100	LAJES DAS FLORES	AM	0	0	0	0	0	0	0
2005	480200	SANTA CRUZ DAS FLORES	CM	1998	1450	72,57	27,43	1	33,03	479
2005	480200	SANTA CRUZ DAS FLORES	AM	1998	1450	72,57	27,43	1	22,00	319

2005	490100	CORVO	CM	0	0	0	0	0	0	0
2005	490100	CORVO	AM	0	0	0	0	0	0	0
2009	10100	ÁGUEDA	CM	43898	26741	60,92	39,08	0	0	0
2009	10100	ÁGUEDA	AM	43898	26738	60,91	39,09	0	0	0
2009	10200	ALBERGARIA-A-VELHA	CM	22178	13508	60,91	39,09	0	0	0
2009	10200	ALBERGARIA-A-VELHA	AM	22178	13507	60,90	39,10	0	0	0
2009	10300	ANADIA	CM	28872	16569	57,39	42,61	0	0	0
2009	10300	ANADIA	AM	28872	16568	57,38	42,62	0	0	0
2009	10400	AROUCA	CM	21441	15354	71,61	28,39	1	7,82	1201
2009	10400	AROUCA	AM	21441	15354	71,61	28,39	1	5,97	917
2009	10500	AVEIRO	CM	67400	35770	53,07	46,93	0	0	0
2009	10500	AVEIRO	AM	67400	35766	53,07	46,93	0	0	0
2009	10600	CASTELO DE PAIVA	CM	14975	11785	78,70	21,30	0	0	0
2009	10600	CASTELO DE PAIVA	AM	14975	11785	78,70	21,30	0	0	0
2009	10700	ESPINHO	CM	31542	20638	65,43	34,57	0	0	0
2009	10700	ESPINHO	AM	31542	20636	65,42	34,58	0	0	0
2009	10800	ESTARREJA	CM	25139	14160	56,32	43,68	0	0	0
2009	10800	ESTARREJA	AM	25139	14160	56,25	43,75	0	0	0
2009	10900	FEIRA	CM	121742	79066	64,95	35,05	0	0	0
2009	10900	FEIRA	AM	121742	79060	64,94	35,06	0	0	0
2009	11000	ÍLHAVO	CM	33904	16107	47,51	52,49	0	0	0
2009	11000	ÍLHAVO	AM	33904	16108	47,51	52,49	0	0	0
2009	11100	MEALHADA	CM	18571	10639	57,29	42,71	0	0	0
2009	11100	MEALHADA	AM	18571	10639	57,29	42,71	0	0	0
2009	11200	MURTOSA	CM	9842	5133	52,15	47,85	0	0	0
2009	11200	MURTOSA	AM	9842	5133	52,15	47,85	0	0	0
2009	11300	OLIVEIRA DE AZEMÉIS	CM	60951	39237	64,37	35,63	0	0	0
2009	11300	OLIVEIRA DE AZEMÉIS	AM	60951	39225	64,35	35,65	0	0	0
2009	11400	OLIVEIRA DO BAIRO	CM	20023	11615	58,01	41,99	0	0	0
2009	11400	OLIVEIRA DO BAIRO	AM	20023	11614	58,00	42,00	0	0	0
2009	11500	ÓVAR	CM	48055	28247	58,78	41,22	0	0	0
2009	11500	ÓVAR	AM	48055	28257	58,80	41,20	0	0	0
2009	11600	SÃO JOÃO DA MADEIRA	CM	20108	11659	57,98	42,02	0	0	0
2009	11600	SÃO JOÃO DA MADEIRA	AM	20108	11659	57,98	42,02	0	0	0
2009	11700	SEVER DO VOUGA	CM	11920	8457	70,95	29,05	1	26,33	2227
2009	11700	SEVER DO VOUGA	AM	11920	8456	70,94	29,06	1	23,22	1963
2009	11800	VAGOS	CM	21254	12186	57,34	42,66	1	32,06	3907
2009	11800	VAGOS	AM	21254	12188	57,34	42,66	1	32,66	3981
2009	11900	VALE DE CAMBRA	CM	22674	15034	66,31	33,69	0	0	0
2009	11900	VALE DE CAMBRA	AM	22674	15035	66,31	33,69	0	0	0
2009	20100	ALIUSTREL	CM	9182	6370	69,37	30,63	0	0	0
2009	20100	ALIUSTREL	AM	9182	6370	69,37	30,63	0	0	0
2009	20200	ALMODÔVAR	CM	7428	5135	69,13	30,87	0	0	0
2009	20200	ALMODÔVAR	AM	7428	5134	69,12	30,88	0	0	0
2009	20300	ALVITO	CM	2128	1605	75,42	24,58	0	0	0
2009	20300	ALVITO	AM	2128	1605	75,42	24,58	0	0	0
2009	20400	BARRANCOS	CM	1565	1218	77,83	22,17	0	0	0
2009	20400	BARRANCOS	AM	1565	1218	77,83	22,17	0	0	0
2009	20500	BEJA	CM	30920	18758	60,65	39,35	1	1,11	208
2009	20500	BEJA	AM	30920	18757	60,62	39,38	1	1,31	246
2009	20600	CASTRO VERDE	CM	6625	4246	64,06	35,94	0	0	0
2009	20600	CASTRO VERDE	AM	6625	4247	64,26	35,74	0	0	0
2009	20700	CUBA	CM	4164	3358	80,64	19,36	0	0	0
2009	20700	CUBA	AM	4164	3358	80,64	19,36	0	0	0
2009	20800	FERREIRA DO ALENTEJO	CM	7798	5816	65,61	34,39	0	0	0
2009	20800	FERREIRA DO ALENTEJO	AM	7798	5106	65,48	34,52	0	0	0
2009	20900	MÉRTOLA	CM	7477	5720	76,47	23,53	1	6,69	383
2009	20900	MÉRTOLA	AM	7477	5720	76,61	23,39	1	8,19	468
2009	21000	MOURA	CM	14189	7797	54,95	45,05	0	0	0
2009	21000	MOURA	AM	14189	7797	54,95	45,05	0	0	0
2009	21100	ODEMIRA	CM	22203	14696	66,19	33,81	0	0	0
2009	21100	ODEMIRA	AM	22203	14695	66,18	33,82	0	0	0
2009	21200	OURIQUÊ	CM	5190	4210	81,12	18,88	0	0	0
2009	21200	OURIQUÊ	AM	5190	4213	81,18	18,82	0	0	0
2009	21300	SERPA	CM	14445	8256	57,15	42,85	0	0	0
2009	21300	SERPA	AM	14445	8256	57,15	42,85	0	0	0
2009	21400	VIDIGUEIRA	CM	5332	3598	67,48	32,52	0	0	0
2009	21400	VIDIGUEIRA	AM	5332	3599	67,50	32,50	0	0	0
2009	30100	AMARES	CM	19052	12232	64,20	35,80	1	48,23	5899
2009	30100	AMARES	AM	19052	12231	64,20	35,80	1	43,85	5363
2009	30200	BARCELOS	CM	105944	78423	74,02	25,98	0	0	0
2009	30200	BARCELOS	AM	105944	78423	74,02	25,98	0	0	0
2009	30300	BRAGA	CM	150085	97975	65,28	34,72	0	0	0
2009	30300	BRAGA	AM	150085	97975	65,34	34,66	0	0	0
2009	30400	CABECEIRAS DE BASTO	CM	17143	11285	65,83	34,17	0	0	0
2009	30400	CABECEIRAS DE BASTO	AM	17143	11287	65,84	34,16	0	0	0
2009	30500	CELORICO DE BASTO	CM	19839	14021	70,67	29,33	0	0	0

2009	30500	CELORICO DE BASTO	AM	19839	14014	70,64	29,36	0	0	0
2009	30600	ESPOSENDE	CM	32065	20720	64,62	35,38	0	0	0
2009	30600	ESPOSENDE	AM	32055	20718	64,63	35,37	0	0	0
2009	30700	FAFE	CM	50247	33277	66,23	33,77	1	27,25	9 068
2009	30700	FAFE	AM	50247	33388	66,45	33,55	1	24,01	8 016
2009	30800	GUIMARÃES	CM	141651	93672	66,13	33,87	0	0	0
2009	30800	GUIMARÃES	AM	141651	93667	66,13	33,87	0	0	0
2009	30900	PÓVOA DE LANHOSO	CM	24834	16852	67,86	32,14	0	0	0
2009	30900	PÓVOA DE LANHOSO	AM	24834	16862	67,90	32,10	0	0	0
2009	31000	TERRAS DE BOURO	CM	8297	5774	69,59	30,41	0	0	0
2009	31000	TERRAS DE BOURO	AM	8297	5774	69,59	30,41	0	0	0
2009	31100	VIEIRA DO MINHO	CM	15229	10549	69,27	30,73	0	0	0
2009	31100	VIEIRA DO MINHO	AM	15229	10549	69,27	30,73	0	0	0
2009	31200	VILA NOVA DE FAMALICÃO	CM	114238	79584	69,67	30,33	0	0	0
2009	31200	VILA NOVA DE FAMALICÃO	AM	114238	79600	69,68	30,32	0	0	0
2009	31300	VILA VERDE	CM	46062	30247	65,67	34,33	0	0	0
2009	31300	VILA VERDE	AM	46062	30354	65,90	34,10	0	0	0
2009	31400	VIZELA	CM	20000	13882	69,41	30,59	0	0	0
2009	31400	VIZELA	AM	20000	13870	69,35	30,65	0	0	0
2009	40100	ALFÂNDEGA DA FÉ	CM	6151	4543	73,86	26,14	0	0	0
2009	40100	ALFÂNDEGA DA FÉ	AM	6151	4543	73,86	26,14	0	0	0
2009	40200	BRAGANÇA	CM	36715	21469	58,47	41,53	1	16,62	3 568
2009	40200	BRAGANÇA	AM	36715	21469	58,47	41,53	1	14,24	3 057
2009	40300	CARRAZEDA DE ANSIÃES	CM	7677	4988	64,97	35,03	1	35,43	1 767
2009	40300	CARRAZEDA DE ANSIÃES	AM	7677	4985	64,93	35,07	1	32,88	1 639
2009	40400	FREIXO DE ESPADA A CINTA	CM	3992	3150	78,91	21,09	0	0	0
2009	40400	FREIXO DE ESPADA A CINTA	AM	3992	3152	78,96	21,04	0	0	0
2009	40500	MACEDO DE CAVALEIROS	CM	19393	11393	58,75	41,25	0	0	0
2009	40500	MACEDO DE CAVALEIROS	AM	19393	11391	58,74	41,26	0	0	0
2009	40600	MIRANDA DO DOURO	CM	8516	6021	70,70	29,30	0	0	0
2009	40600	MIRANDA DO DOURO	AM	8516	6021	70,70	29,30	0	0	0
2009	40700	MIRANDELA	CM	25278	16112	63,74	36,26	0	0	0
2009	40700	MIRANDELA	AM	25278	16109	63,73	36,27	0	0	0
2009	40800	MOGADOURO	CM	11712	7571	64,64	35,36	0	0	0
2009	40800	MOGADOURO	AM	11712	7571	64,64	35,36	0	0	0
2009	40900	TORRE DE MONCORVO	CM	10148	6750	66,52	33,48	0	0	0
2009	40900	TORRE DE MONCORVO	AM	10148	6748	66,50	33,50	0	0	0
2009	41000	VILA FLOR	CM	8085	5131	63,46	36,54	0	0	0
2009	41000	VILA FLOR	AM	8085	5131	63,46	36,54	0	0	0
2009	41100	VIMIOSO	CM	6747	4274	63,35	36,65	0	0	0
2009	41100	VIMIOSO	AM	6747	4273	63,33	36,67	0	0	0
2009	41200	VINHAI	CM	12145	7673	63,18	36,82	0	0	0
2009	41200	VINHAI	AM	12145	7673	63,18	36,82	0	0	0
2009	50100	BELMONTE	CM	6618	4314	65,19	34,81	0	0	0
2009	50100	BELMONTE	AM	6618	4314	65,19	34,81	0	0	0
2009	50200	CASTELO BRANCO	CM	51337	28646	55,80	44,20	0	0	0
2009	50200	CASTELO BRANCO	AM	51337	28645	55,80	44,20	0	0	0
2009	50300	COVILHÃ	CM	51281	31628	61,68	38,32	0	0	0
2009	50300	COVILHÃ	AM	51281	31625	61,67	38,33	0	0	0
2009	50400	FUNDÃO	CM	30368	19256	63,41	36,59	0	0	0
2009	50400	FUNDÃO	AM	30368	19257	63,41	36,59	0	0	0
2009	50500	IDANHA-A-NOVA	CM	10771	7258	67,38	32,62	0	0	0
2009	50500	IDANHA-A-NOVA	AM	10771	7258	67,38	32,62	0	0	0
2009	50600	OLEIROS	CM	6440	4002	62,14	37,86	0	0	0
2009	50600	OLEIROS	AM	6440	4002	62,14	37,86	0	0	0
2009	50700	PENAMACOR	CM	6384	4374	68,52	31,48	0	0	0
2009	50700	PENAMACOR	AM	6384	4374	68,52	31,48	0	0	0
2009	50800	PROENÇA-A-NOVA	CM	8700	6050	69,54	30,46	0	0	0
2009	50800	PROENÇA-A-NOVA	AM	8700	6049	69,53	30,47	0	0	0
2009	50900	SERTÃ	CM	15436	10573	68,50	31,50	0	0	0
2009	50900	SERTÃ	AM	15436	10571	68,48	31,52	0	0	0
2009	51000	VILA DE REI	CM	3155	2300	72,90	27,10	0	0	0
2009	51000	VILA DE REI	AM	3155	2300	72,90	27,10	0	0	0
2009	51100	VILA VELHA DE RÓDÃO	CM	3605	2773	76,92	23,08	0	0	0
2009	51100	VILA VELHA DE RÓDÃO	AM	3605	2776	77,00	23,00	0	0	0
2009	60100	ARGANIL	CM	11861	8067	68,01	31,99	1	18,38	1 483
2009	60100	ARGANIL	AM	11861	8068	68,02	31,98	1	18,30	1 476
2009	60200	CANTANHEDE	CM	36138	21385	59,18	40,82	0	0	0
2009	60200	CANTANHEDE	AM	36138	21385	59,18	40,82	0	0	0
2009	60300	COIMBRA	CM	127622	70553	55,28	44,72	1	4,70	3 316
2009	60300	COIMBRA	AM	127622	70575	55,30	44,70	1	4,24	2 992
2009	60400	CONDEIXA-A-NOVA	CM	12740	7560	59,34	40,66	0	0	0
2009	60400	CONDEIXA-A-NOVA	AM	12739	7562	59,36	40,64	0	0	0
2009	60500	FIGUEIRA DA FOZ	CM	58629	33540	57,21	42,79	1	19,19	6 436
2009	60500	FIGUEIRA DA FOZ	AM	58629	33539	57,21	42,79	1	19,00	6 372
2009	60600	GÓIS	CM	4214	3075	72,97	27,03	0	0	0
2009	60600	GÓIS	AM	4214	3075	72,97	27,03	0	0	0

2009	60700	LOUSÃ	CM	14661	8900	60,71	39,29	0	0	0
2009	60700	LOUSÃ	AM	14661	8904	60,73	39,27	0	0	0
2009	60800	MIRA	CM	13031	8192	62,87	37,13	1	11,30	926
2009	60800	MIRA	AM	13031	8192	62,87	37,13	1	11,72	960
2009	60900	MIRANDA DO CORVO	CM	11217	7305	65,12	34,88	0	0	0
2009	60900	MIRANDA DO CORVO	AM	11217	7306	65,13	34,87	0	0	0
2009	61000	MONTEMOR-O-VELHO	CM	22752	14819	65,13	34,87	0	0	0
2009	61000	MONTEMOR-O-VELHO	AM	22752	14820	65,14	34,86	0	0	0
2009	61100	OLIVEIRA DO HOSPITAL	CM	19519	14616	74,88	25,12	1	29,63	4 331
2009	61100	OLIVEIRA DO HOSPITAL	AM	19519	14616	74,88	25,12	1	28,15	4 114
2009	61200	PAMPILHOSA DA SERRA	CM	4755	3359	70,64	29,36	0	0	0
2009	61200	PAMPILHOSA DA SERRA	AM	4755	3317	69,76	30,24	0	0	0
2009	61300	PENACOVA	CM	15344	9667	63,00	37,00	0	0	0
2009	61300	PENACOVA	AM	15344	9669	63,01	36,99	0	0	0
2009	61400	PENELA	CM	5609	3807	67,87	32,13	0	0	0
2009	61400	PENELA	AM	5609	3793	67,62	32,38	0	0	0
2009	61500	SOURE	CM	19014	11494	60,45	39,55	0	0	0
2009	61500	SOURE	AM	19014	11494	60,45	39,55	0	0	0
2009	61600	TÁBUA	CM	10867	7629	70,20	29,80	0	0	0
2009	61600	TÁBUA	AM	10867	7629	70,20	29,80	0	0	0
2009	61700	VILA NOVA DE POIARES	CM	6272	3802	60,62	39,38	0	0	0
2009	61700	VILA NOVA DE POIARES	AM	6272	3804	60,65	39,35	0	0	0
2009	70100	ALANDROAL	CM	5529	4323	78,19	21,81	1	40,28	1 741
2009	70100	ALANDROAL	AM	5529	4323	78,19	21,81	1	36,79	1 590
2009	70200	ARRAIÓLOS	CM	6380	4230	66,30	33,70	0	0	0
2009	70200	ARRAIÓLOS	AM	6380	4230	66,30	33,70	0	0	0
2009	70300	BORBA	CM	6615	4376	66,15	33,85	0	0	0
2009	70300	BORBA	AM	6615	4376	66,15	33,85	0	0	0
2009	70400	ESTREMOZ	CM	13265	8935	67,36	32,64	1	41,46	3 704
2009	70400	ESTREMOZ	AM	13265	8936	67,37	32,63	1	35,33	3 157
2009	70500	ÉVORA	CM	48110	26484	55,05	44,95	0	0	0
2009	70500	ÉVORA	AM	48110	26484	55,05	44,95	0	0	0
2009	70600	MONTEMOR-O-NOVO	CM	15632	9654	61,76	38,24	0	0	0
2009	70600	MONTEMOR-O-NOVO	AM	15632	9653	61,75	38,25	0	0	0
2009	70700	MORA	CM	5131	3190	62,17	37,83	0	0	0
2009	70700	MORA	AM	5131	3190	62,17	37,83	0	0	0
2009	70800	MOURÃO	CM	2554	1872	73,30	26,70	1	10,57	198
2009	70800	MOURÃO	AM	2554	1872	73,30	26,70	1	10,92	204
2009	70900	PORTEL	CM	6005	4440	73,94	26,06	0	0	0
2009	70900	PORTEL	AM	6005	4440	73,94	26,06	0	0	0
2009	71000	REDONDO	CM	6350	3948	62,17	37,83	1	55,33	2 184
2009	71000	REDONDO	AM	6350	3948	62,17	37,83	1	53,92	2 129
2009	71100	REGUENGO DE MONSARAZ	CM	9302	5455	58,64	41,36	0	0	0
2009	71100	REGUENGO DE MONSARAZ	AM	9302	5455	58,64	41,36	0	0	0
2009	71200	VENDAS NOVAS	CM	10460	6023	57,58	42,42	0	0	0
2009	71200	VENDAS NOVAS	AM	10460	6023	57,58	42,42	0	0	0
2009	71300	VIANA DO ALENTEJO	CM	4964	3405	68,59	31,41	0	0	0
2009	71300	VIANA DO ALENTEJO	AM	4964	3406	68,61	31,39	0	0	0
2009	71400	VILA VIÇOSA	CM	7574	5246	69,26	30,74	0	0	0
2009	71400	VILA VIÇOSA	AM	7574	5247	69,28	30,72	0	0	0
2009	80100	ALBUFEIRA	CM	29029	14886	51,28	48,72	0	0	0
2009	80100	ALBUFEIRA	AM	29029	14885	51,28	48,72	0	0	0
2009	80200	ALCOUTIM	CM	3151	2442	77,50	22,50	0	0	0
2009	80200	ALCOUTIM	AM	3151	2442	77,50	22,50	0	0	0
2009	80300	ALJEZUR	CM	4456	2961	66,45	33,55	0	0	0
2009	80300	ALJEZUR	AM	4456	2961	66,45	33,55	0	0	0
2009	80400	CASTRO MARIM	CM	5995	4241	70,74	29,26	0	0	0
2009	80400	CASTRO MARIM	AM	5995	4241	70,74	29,26	0	0	0
2009	80500	FARO	CM	54520	31264	57,34	42,66	1	4,23	1 322
2009	80500	FARO	AM	54520	31262	57,34	42,66	1	4,96	1 551
2009	80600	LAGOA	CM	17554	10250	58,39	41,61	0	0	0
2009	80600	LAGOA	AM	17554	10250	58,39	41,61	0	0	0
2009	80700	LAGOS	CM	22479	12891	57,35	42,65	0	0	0
2009	80700	LAGOS	AM	22479	12891	57,35	42,65	0	0	0
2009	80800	LOULÉ	CM	54313	29588	54,48	45,52	0	0	0
2009	80800	LOULÉ	AM	54313	29583	54,47	45,53	0	0	0
2009	80900	MONCHIQUE	CM	5700	4239	74,37	25,63	0	0	0
2009	80900	MONCHIQUE	AM	5700	4239	74,37	25,63	0	0	0
2009	81000	OLHÃO	CM	35617	16896	47,44	52,56	0	0	0
2009	81000	OLHÃO	AM	35617	16689	46,86	53,14	0	0	0
2009	81100	PORTIMÃO	CM	42751	23155	54,16	45,84	0	0	0
2009	81100	PORTIMÃO	AM	42751	23155	54,16	45,84	0	0	0
2009	81200	SÃO BRÁS DE ALPORTEL	CM	8779	4873	55,51	44,49	0	0	0
2009	81200	SÃO BRÁS DE ALPORTEL	AM	8779	4873	55,51	44,49	0	0	0
2009	81300	SILVES	CM	29805	17100	57,37	42,63	0	0	0
2009	81300	SILVES	AM	29805	17100	57,37	42,63	0	0	0
2009	81400	TAVIRA	CM	22832	14408	63,10	36,90	0	0	0

2009	81400	TAVIRA	AM	22832	14408	63,10	36,90	0	0	0
2009	81500	VILA DO BISPO	CM	4282	3058	71,42	28,58	1	20,10	615
2009	81500	VILA DO BISPO	AM	4282	3058	71,42	28,58	1	21,56	659
2009	81600	VILA REAL DE SANTO ANTÓNIO	CM	16453	10540	64,06	35,94	0	0	0
2009	81600	VILA REAL DE SANTO ANTÓNIO	AM	16453	10540	64,06	35,94	0	0	0
2009	90100	AGUIAR DA BEIRA	CM	6637	4339	65,38	34,62	0	0	0
2009	90100	AGUIAR DA BEIRA	AM	6637	4338	65,36	34,64	0	0	0
2009	90200	ALMEIDA	CM	8700	5957	68,47	31,53	0	0	0
2009	90200	ALMEIDA	AM	8700	5957	68,47	31,53	0	0	0
2009	90300	CELORÍCO DA BEIRA	CM	8946	6220	69,53	30,47	1	22,75	1415
2009	90300	CELORÍCO DA BEIRA	AM	8946	6219	69,52	30,48	1	21,41	1331
2009	90400	FIGUEIRA DE CASTELO RODRIGO	CM	6581	4785	72,71	27,29	0	0	0
2009	90400	FIGUEIRA DE CASTELO RODRIGO	AM	6581	4784	72,69	27,31	0	0	0
2009	90500	FORNOS DE ALGODRES	CM	5504	3964	72,02	27,98	0	0	0
2009	90500	FORNOS DE ALGODRES	AM	5504	3963	72,00	28,00	0	0	0
2009	90600	GOUVEIA	CM	15676	10144	64,71	35,29	0	0	0
2009	90600	GOUVEIA	AM	15676	10145	64,72	35,28	0	0	0
2009	90700	GUARDA	CM	39940	25050	62,72	37,28	0	0	0
2009	90700	GUARDA	AM	39941	25049	62,72	37,28	0	0	0
2009	90800	MANTEIGAS	CM	3935	2777	70,57	29,43	0	0	0
2009	90800	MANTEIGAS	AM	3935	2777	70,57	29,43	0	0	0
2009	90900	MEDA	CM	6454	4435	68,72	31,28	0	0	0
2009	90900	MEDA	AM	6454	4435	68,72	31,28	0	0	0
2009	91000	PINHEL	CM	11223	7208	64,23	35,77	0	0	0
2009	91000	PINHEL	AM	11223	7207	64,22	35,78	0	0	0
2009	91100	SABUGAL	CM	16322	9728	59,60	40,40	0	0	0
2009	91100	SABUGAL	AM	16322	9724	59,58	40,42	0	0	0
2009	91200	SEIA	CM	25859	16236	62,79	37,21	0	0	0
2009	91200	SEIA	AM	25859	16223	62,74	37,26	0	0	0
2009	91300	TRANCOOSO	CM	11103	7250	65,30	34,70	0	0	0
2009	91300	TRANCOOSO	AM	11103	7249	65,29	34,71	0	0	0
2009	91400	VILA NOVA DE FOZ CÔA	CM	8818	6040	68,50	31,50	0	0	0
2009	91400	VILA NOVA DE FOZ CÔA	AM	8818	6029	68,37	31,63	0	0	0
2009	100100	ALCOBAÇA	CM	49351	29824	60,43	39,57	1	6,99	2085
2009	100100	ALCOBAÇA	AM	49351	29824	60,43	39,57	0	0	0
2009	100200	ALVAÍZERE	CM	7422	4805	64,74	35,26	0	0	0
2009	100200	ALVAÍZERE	AM	7422	4805	64,74	35,26	0	0	0
2009	100300	ANSIÃO	CM	12648	8075	63,84	36,16	0	0	0
2009	100300	ANSIÃO	AM	12648	8075	63,84	36,16	0	0	0
2009	100400	BATALHA	CM	12966	8365	64,51	35,49	0	0	0
2009	100400	BATALHA	AM	12966	8365	64,51	35,49	0	0	0
2009	100500	BOMBARRAL	CM	12354	7090	57,39	42,61	0	0	0
2009	100500	BOMBARRAL	AM	12354	7091	57,40	42,60	0	0	0
2009	100600	CALDAS DA RAINHA	CM	43456	22052	50,75	49,25	0	0	0
2009	100600	CALDAS DA RAINHA	AM	43456	22042	50,72	49,28	0	0	0
2009	100700	CASTANHEIRA DE PÊRA	CM	3257	2164	66,44	33,56	0	0	0
2009	100700	CASTANHEIRA DE PÊRA	AM	3257	2164	66,44	33,56	0	0	0
2009	100800	FIGUEIRÓ DOS VINHOS	CM	6530	4792	73,38	26,62	0	0	0
2009	100800	FIGUEIRÓ DOS VINHOS	AM	6530	4791	73,37	26,63	0	0	0
2009	100900	LEIRIA	CM	110322	65696	59,55	40,45	0	0	0
2009	100900	LEIRIA	AM	110322	65699	59,55	40,45	0	0	0
2009	101000	MARINHA GRANDE	CM	32563	17921	55,03	44,97	1	6,00	1075
2009	101000	MARINHA GRANDE	AM	32563	17913	55,01	44,99	1	6,58	1179
2009	101100	NAZARÉ	CM	14254	7988	56,04	43,96	1	2,44	195
2009	101100	NAZARÉ	AM	14254	7983	56,01	43,99	0	0	0
2009	101200	ÓBIDOS	CM	10537	6204	58,88	41,12	0	0	0
2009	101200	ÓBIDOS	AM	10537	6196	58,80	41,20	0	0	0
2009	101300	PEDRÓGÃO GRANDE	CM	3935	2506	63,68	36,32	0	0	0
2009	101300	PEDRÓGÃO GRANDE	AM	3935	2506	63,68	36,32	0	0	0
2009	101400	PENICHE	CM	24980	13351	53,45	46,55	0	0	0
2009	101400	PENICHE	AM	24980	13350	53,44	46,56	0	0	0
2009	101500	POMBAL	CM	54837	27316	49,81	50,19	0	0	0
2009	101500	POMBAL	AM	54837	27315	49,81	50,19	0	0	0
2009	101600	PORTO DE MÓS	CM	21483	13767	64,08	35,92	0	0	0
2009	101600	PORTO DE MÓS	AM	21483	13754	64,02	35,98	0	0	0
2009	110100	ALENQUER	CM	33350	20156	60,44	39,56	0	0	0
2009	110100	ALENQUER	AM	33350	20156	60,44	39,56	0	0	0
2009	110200	ARRUDA DOS VINHOS	CM	9448	6069	64,24	35,76	0	0	0
2009	110200	ARRUDA DOS VINHOS	AM	9448	6070	64,25	35,75	0	0	0
2009	110300	AZAMBUJA	CM	17363	10294	59,29	40,71	0	0	0
2009	110300	AZAMBUJA	AM	17363	10300	59,32	40,68	0	0	0
2009	110400	CADAVAL	CM	12630	8190	64,85	35,15	0	0	0
2009	110400	CADAVAL	AM	12630	8191	64,85	35,15	0	0	0
2009	110500	CASCAIS	CM	160300	70651	44,07	55,93	0	0	0
2009	110500	CASCAIS	AM	160300	70656	44,08	55,92	0	0	0
2009	110600	LISBOA	CM	523152	280303	53,58	46,42	0	0	0
2009	110600	LISBOA	AM	523152	280237	53,57	46,43	0	0	0

2009	110700	LOURES	CM	165866	89997	54,26	45,74	0	0	0
2009	110700	LOURES	AM	165866	90014	54,27	45,73	0	0	0
2009	110800	LOURINHÃ	CM	22125	13211	59,71	40,29	0	0	0
2009	110800	LOURINHÃ	AM	22125	13209	59,70	40,30	0	0	0
2009	110900	MAFRA	CM	51611	28940	56,07	43,93	0	0	0
2009	110900	MAFRA	AM	51611	28939	56,07	43,93	0	0	0
2009	111000	OEIRAS	CM	144521	78066	54,02	45,98	1	43,61	34 045
2009	111000	OEIRAS	AM	144521	78026	53,99	46,01	1	40,59	31 671
2009	111100	SINTRA	CM	287344	137699	47,92	52,08	0	0	0
2009	111100	SINTRA	AM	287344	137700	47,92	52,08	0	0	0
2009	111200	SOBRAL DE MONTE AGRÃO	CM	7707	4526	58,73	41,27	0	0	0
2009	111200	SOBRAL DE MONTE AGRÃO	AM	7707	4526	58,73	41,27	0	0	0
2009	111300	TORRES VEDRAS	CM	63992	37816	59,09	40,91	0	0	0
2009	111300	TORRES VEDRAS	AM	63992	37821	59,10	40,90	0	0	0
2009	111400	VILA FRANCA DE XIRA	CM	105182	54893	52,19	47,81	0	0	0
2009	111400	VILA FRANCA DE XIRA	AM	105182	54890	52,19	47,81	0	0	0
2009	111500	AMADORA	CM	146973	70146	47,73	52,27	2	4,93	3 458
2009	111500	AMADORA	AM	146973	70146	47,73	52,27	2	5,92	4 153
2009	111600	ODIVELAS	CM	117068	63647	54,37	45,63	0	0	0
2009	111600	ODIVELAS	AM	117068	63646	54,37	45,63	0	0	0
2009	120100	ALTER DO CHÃO	CM	3346	2414	72,15	27,85	1	20,48	494
2009	120100	ALTER DO CHÃO	AM	3346	2416	72,21	27,79	1	22,17	536
2009	120200	ARRONCHES	CM	2906	2339	80,49	19,51	0	0	0
2009	120200	ARRONCHES	AM	2906	2339	80,49	19,51	0	0	0
2009	120300	AVIS	CM	4089	3054	74,69	25,31	0	0	0
2009	120300	AVIS	AM	4089	3054	74,69	25,31	0	0	0
2009	120400	CAMPO MAIOR	CM	7619	5814	76,31	23,69	1	44,32	2 577
2009	120400	CAMPO MAIOR	AM	7619	5815	76,32	23,68	1	43,91	2 553
2009	120500	CASTELO DE VIDE	CM	3171	2412	76,06	23,94	1	10,00	241
2009	120500	CASTELO DE VIDE	AM	3171	2412	76,06	23,94	1	10,32	249
2009	120600	CRATO	CM	3626	2797	77,14	22,86	0	0	0
2009	120600	CRATO	AM	3626	2797	77,14	22,86	0	0	0
2009	120700	ELVAS	CM	20332	10751	52,88	47,12	0	0	0
2009	120700	ELVAS	AM	20332	10748	52,86	47,14	0		#VALOR!
2009	120800	FRONTEIRA	CM	3235	2396	74,06	25,94	1	0,94	23
2009	120800	FRONTEIRA	AM	3235	2396	74,06	25,94	0	0	0
2009	120900	GAVIÃO	CM	4139	2857	69,03	30,97	0	0	0
2009	120900	GAVIÃO	AM	4139	2857	69,03	30,97	0	0	0
2009	121000	MARVÃO	CM	3373	2541	75,33	24,67	2	21,98	559
2009	121000	MARVÃO	AM	3373	2541	75,33	24,67	2	24,85	631
2009	121100	MONFORTE	CM	2996	2275	75,93	24,07	0	0	0
2009	121100	MONFORTE	AM	2996	2275	75,93	24,07	0	0	0
2009	121200	NISA	CM	7429	5289	71,19	28,81	0	0	0
2009	121200	NISA	AM	7429	5289	71,19	28,81	0	0	0
2009	121300	PONTE DE SOR	CM	15453	9810	63,48	36,52	0	0	0
2009	121300	PONTE DE SOR	AM	15453	9810	63,48	36,52	0	0	0
2009	121400	PORTALEGRE	CM	22318	14332	64,22	35,78	0	0	0
2009	121400	PORTALEGRE	AM	22318	14331	64,21	35,79	0	0	0
2009	121500	SOUSEL	CM	4708	3569	75,81	24,19	0	0	0
2009	121500	SOUSEL	AM	4708	3569	75,81	24,19	0	0	0
2009	130100	AMARANTE	CM	54077	35165	65,03	34,97	0	0	0
2009	130100	AMARANTE	AM	54077	35167	65,03	34,97	0	0	0
2009	130200	BAIÃO	CM	19384	14025	72,35	27,65	0	0	0
2009	130200	BAIÃO	AM	19384	14028	72,37	27,63	0	0	0
2009	130300	FELGUEIRAS	CM	50212	36876	73,44	26,56	1	26,31	9 702
2009	130300	FELGUEIRAS	AM	50212	36874	73,44	26,56	1	24,41	9 001
2009	130400	GONDOMAR	CM	140599	85788	61,02	38,98	1	44,43	38 116
2009	130400	GONDOMAR	AM	140599	85669	60,93	39,07	1	38,08	32 623
2009	130500	LOUSADA	CM	37853	28469	75,21	24,79	0	0	0
2009	130500	LOUSADA	AM	37853	28468	75,21	24,79	0	0	0
2009	130600	MAIA	CM	104696	63445	60,60	39,40	0	0	0
2009	130600	MAIA	AM	104696	63444	60,60	39,40	0	0	0
2009	130700	MARCO DE CANAVESES	CM	45683	33056	72,36	27,64	2	40,98	13 546
2009	130700	MARCO DE CANAVESES	AM	45683	33056	72,36	27,64	2	38,78	12 819
2009	130800	MATOSINHOS	CM	143919	88221	61,30	38,70	1	31,53	27 816
2009	130800	MATOSINHOS	AM	143919	88208	61,29	38,71	1	28,86	25 457
2009	130900	PAÇOS DE FERREIRA	CM	44670	31759	71,10	28,90	0	0	0
2009	130900	PAÇOS DE FERREIRA	AM	44670	31759	71,10	28,90	0	0	0
2009	131000	PAREDES	CM	70605	52087	73,77	26,23	0	0	0
2009	131000	PAREDES	AM	70605	52078	73,76	26,24	0	0	0
2009	131100	PENAFIEL	CM	61084	47130	77,16	22,84	0	0	0
2009	131100	PENAFIEL	AM	61084	47131	77,16	22,84	0	0	0
2009	131200	PORTO	CM	231970	131649	56,71	43,29	0	0	0
2009	131200	PORTO	AM	231970	131644	56,75	43,25	0	0	0
2009	131300	PÓVOA DE VARZIM	CM	57547	32516	56,50	43,50	0	0	0
2009	131300	PÓVOA DE VARZIM	AM	57547	32516	56,50	43,50	0	0	0
2009	131400	SANTO TIROSO	CM	64263	45009	70,04	29,96	0	0	0

2009	131400	SANTO TIRSO	AM	64263	45007	70,04	29,96	0	0	0
2009	131500	VALONGO	CM	76891	46895	60,99	39,01	2	28,84	13 525
2009	131500	VALONGO	AM	76899	46894	60,98	39,02	1	21,89	10 265
2009	131600	VILA DO CONDE	CM	66324	42445	64,00	36,00	0	0	0
2009	131600	VILA DO CONDE	AM	66324	42443	63,99	36,01	0	0	0
2009	131700	VILA NOVA DE GAIA	CM	249920	149408	59,78	40,22	0	0	0
2009	131700	VILA NOVA DE GAIA	AM	249920	149450	59,80	40,20	0	0	0
2009	131800	TROFA	CM	32686	23795	72,80	27,20	0	0	0
2009	131800	TROFA	AM	32686	23806	72,83	27,17	0	0	0
2009	140100	ABRANTES	CM	36872	22408	60,77	39,23	1	17,54	3 930
2009	140100	ABRANTES	AM	36872	22407	60,77	39,23	1	16,99	3 807
2009	140200	ALCANENA	CM	13081	8586	65,64	34,36	1	26,71	2 293
2009	140200	ALCANENA	AM	13081	8586	65,64	34,36	1	27,81	2 388
2009	140300	ALMEIRIM	CM	19756	10674	54,03	45,97	1	19,89	2 123
2009	140300	ALMEIRIM	AM	19756	10674	54,03	45,97	1	19,39	2 070
2009	140400	ALPIARÇA	CM	6602	4398	66,62	33,38	0	0	0
2009	140400	ALPIARÇA	AM	6602	4398	66,62	33,38	0	0	0
2009	140500	BENAVENTE	CM	21245	10460	49,24	50,76	0	0	0
2009	140500	BENAVENTE	AM	21245	10459	49,23	50,77	0	0	0
2009	140600	CARTAXO	CM	20656	11451	55,44	44,56	0	0	0
2009	140600	CARTAXO	AM	20656	11451	55,44	44,56	0	0	0
2009	140700	CHAMUSCA	CM	9514	5810	61,07	38,93	0	0	0
2009	140700	CHAMUSCA	AM	9514	5811	61,08	38,92	0	0	0
2009	140800	CONSTÂNCIA	CM	3486	2560	73,44	26,56	0	0	0
2009	140800	CONSTÂNCIA	AM	3486	2559	73,41	26,59	0	0	0
2009	140900	CORUCHE	CM	18771	11099	59,13	40,87	1	7,18	797
2009	140900	CORUCHE	AM	18771	11098	59,12	40,88	1	9,07	1 007
2009	141000	ENTRONCAMENTO	CM	16851	9449	56,07	43,93	0	0	0
2009	141000	ENTRONCAMENTO	AM	16851	9447	56,06	43,94	0	0	0
2009	141100	FERREIRA DO ZÉZERE	CM	8285	5588	67,45	32,55	0	0	0
2009	141100	FERREIRA DO ZÉZERE	AM	8285	5588	67,45	32,55	0	0	0
2009	141200	GOLEGÃ	CM	4775	3027	63,39	36,61	1	12,34	374
2009	141200	GOLEGÃ	AM	4775	3027	63,39	36,61	1	17,43	528
2009	141300	MAÇÃO	CM	7489	5742	76,67	23,33	0	0	0
2009	141300	MAÇÃO	AM	7489	5744	76,70	23,30	0	0	0
2009	141400	RIO MAIOR	CM	18419	12187	66,17	33,83	1	3,22	392
2009	141400	RIO MAIOR	AM	18419	12187	66,17	33,83	1	4,99	608
2009	141500	SALVATERRA DE MAGOS	CM	18449	10101	54,75	45,25	0	0	0
2009	141500	SALVATERRA DE MAGOS	AM	18449	10101	54,75	45,25	0	0	0
2009	141600	SANTARÉM	CM	54495	33642	61,73	38,27	0	0	0
2009	141600	SANTARÉM	AM	54495	33641	61,73	38,27	0	0	0
2009	141700	SARDOAL	CM	3678	2799	76,10	23,90	0	0	0
2009	141700	SARDOAL	AM	3678	2799	76,10	23,90	0	0	0
2009	141800	TOMAR	CM	38724	22766	58,79	41,21	2	24,37	5 548
2009	141800	TOMAR	AM	38724	22767	58,79	41,21	1	20,57	4 683
2009	141900	TORRES NOVAS	CM	32846	19363	58,95	41,05	0	0	0
2009	141900	TORRES NOVAS	AM	32846	19366	58,96	41,04	0	0	0
2009	142000	VILA NOVA DA BARQUINHA	CM	6658	3998	60,05	39,95	0	0	0
2009	142000	VILA NOVA DA BARQUINHA	AM	6658	3998	60,05	39,95	0	0	0
2009	142100	OURÉM	CM	43880	26302	59,94	40,06	0	0	0
2009	142100	OURÉM	AM	43880	26313	59,97	40,03	0	0	0
2009	150100	ALCÁÇER DO SAL	CM	12006	7438	61,95	38,05	0	0	0
2009	150100	ALCÁÇER DO SAL	AM	12006	7424	61,84	38,16	0	0	0
2009	150200	ALCOCHETE	CM	12342	7426	60,17	39,83	0	0	0
2009	150200	ALCOCHETE	AM	12342	7426	60,17	39,83	0	0	0
2009	150300	ALMADA	CM	147338	71193	48,32	51,68	0	0	0
2009	150300	ALMADA	AM	147338	71191	48,32	51,68	0	0	0
2009	150400	BARREIRO	CM	71882	37946	52,79	47,21	0	0	0
2009	150400	BARREIRO	AM	71882	37897	52,72	47,28	0	0	0
2009	150500	GRÂNDOLA	CM	12689	8280	65,25	34,75	0	0	0
2009	150500	GRÂNDOLA	AM	12689	8279	65,25	34,75	0	0	0
2009	150600	MOITA	CM	58969	27638	46,87	53,13	0	0	0
2009	150600	MOITA	AM	58969	27636	46,87	53,13	0	0	0
2009	150700	MONTIJO	CM	38047	18368	48,28	51,72	0	0	0
2009	150700	MONTIJO	AM	38047	18374	48,29	51,71	0	0	0
2009	150800	PALMELA	CM	46874	22594	48,20	51,80	0	0	0
2009	150800	PALMELA	AM	46874	22585	48,18	51,82	0	0	0
2009	150900	SANTIAGO DO CACÉM	CM	26416	15144	57,33	42,67	0	0	0
2009	150900	SANTIAGO DO CACÉM	AM	26416	15142	57,32	42,68	0	0	0
2009	151000	SEIXAL	CM	126612	58458	46,17	53,83	0	0	0
2009	151000	SEIXAL	AM	126612	58422	46,14	53,86	0	0	0
2009	151100	SESIMBRA	CM	37528	18790	50,07	49,93	1	5,34	1 003
2009	151100	SESIMBRA	AM	37528	18790	50,07	49,93	1	5,00	940
2009	151200	SETÚBAL	CM	100396	47829	47,64	52,36	0	0	0
2009	151200	SETÚBAL	AM	100396	47809	47,62	52,38	0	0	0
2009	151300	SINES	CM	11631	7524	64,69	35,31	1	44,88	3 377
2009	151300	SINES	AM	11631	7523	64,68	35,32	1	42,17	3 172

2009	160100	ARCOS DE VALDEVEZ	CM	28996	15233	52,53	47,47	0	0	0
2009	160100	ARCOS DE VALDEVEZ	AM	28996	15235	52,54	47,46	0	0	0
2009	160200	CAMINHA	CM	16653	11218	67,36	32,64	0	0	0
2009	160200	CAMINHA	AM	16653	11219	67,37	32,63	0	0	0
2009	160300	MELGAÇO	CM	12068	5873	48,67	51,33	0	0	0
2009	160300	MELGAÇO	AM	12068	5875	48,68	51,32	0	0	0
2009	160400	MONÇÃO	CM	21996	12247	55,78	44,22	1	5,66	693
2009	160400	MONÇÃO	AM	21996	12249	57,82	42,18	1	5,45	668
2009	160500	PAREDES DE COURA	CM	9753	6507	66,72	33,28	0	0	0
2009	160500	PAREDES DE COURA	AM	9753	6507	66,72	33,28	0	0	0
2009	160600	PONTE DA BARCA	CM	14172	9402	66,34	33,66	0	0	0
2009	160600	PONTE DA BARCA	AM	14172	9402	66,34	33,66	0	0	0
2009	160700	PONTE DE LIMA	CM	42737	28736	67,24	32,76	0	0	0
2009	160700	PONTE DE LIMA	AM	42737	28738	67,24	32,76	0	0	0
2009	160800	VALENÇA	CM	13981	8835	63,19	36,81	0	0	0
2009	160800	VALENÇA	AM	13981	8834	63,19	36,81	0	0	0
2009	160900	VIANA DO CASTELO	CM	87034	51415	59,07	40,93	0	0	0
2009	160900	VIANA DO CASTELO	AM	87034	51501	59,17	40,83	0	0	0
2009	161000	VILA NOVA DE CERVEIRA	CM	8964	6268	69,92	30,08	0	0	0
2009	161000	VILA NOVA DE CERVEIRA	AM	8964	6268	69,92	30,08	0	0	0
2009	170100	ALIJO	CM	14018	9090	64,85	35,15	0	0	0
2009	170100	ALIJO	AM	14018	9090	64,85	35,15	0	0	0
2009	170200	BOTICAS	CM	7649	4480	58,57	41,43	0	0	0
2009	170200	BOTICAS	AM	7649	4480	58,57	41,43	0	0	0
2009	170300	CHAVES	CM	46875	26982	57,56	42,44	0	0	0
2009	170300	CHAVES	AM	46875	26968	57,53	42,47	0	0	0
2009	170400	MESÃO FRIO	CM	4674	3629	77,64	22,36	0	0	0
2009	170400	MESÃO FRIO	AM	4674	3627	77,60	22,40	0	0	0
2009	170500	MONDIM DE BASTO	CM	8847	5222	59,03	40,97	0	0	0
2009	170500	MONDIM DE BASTO	AM	8847	5222	59,03	40,97	0	0	0
2009	170600	MONTALEGRE	CM	15659	9374	59,86	40,14	0	0	0
2009	170600	MONTALEGRE	AM	15659	9372	59,85	40,15	0	0	0
2009	170700	MURÇA	CM	7477	4817	64,42	35,58	0	0	0
2009	170700	MURÇA	AM	7477	4813	64,37	35,63	0	0	0
2009	170800	PESO DA RÉGUA	CM	17388	10855	62,43	37,57	0	0	0
2009	170800	PESO DA RÉGUA	AM	17388	10837	62,32	37,68	0	0	0
2009	170900	RIBEIRA DE PEÑA	CM	8030	5494	68,42	31,58	0	0	0
2009	170900	RIBEIRA DE PEÑA	AM	8030	5491	68,38	31,62	0	0	0
2009	171000	SABROSA	CM	7290	4827	66,21	33,79	0	0	0
2009	171000	SABROSA	AM	7290	4828	66,23	33,77	0	0	0
2009	171100	SANTA MARTA DE PENAGUIÃO	CM	8813	5505	62,46	37,54	0	0	0
2009	171100	SANTA MARTA DE PENAGUIÃO	AM	8813	5505	62,46	37,54	0	0	0
2009	171200	VALPAÇOS	CM	21729	11948	54,99	45,01	0	0	0
2009	171200	VALPAÇOS	AM	21729	11945	54,97	45,03	0	0	0
2009	171300	VILA POUCA DE AGUIAR	CM	18007	10582	58,77	41,23	0	0	0
2009	171300	VILA POUCA DE AGUIAR	AM	18007	10583	58,77	41,23	0	0	0
2009	171400	VILA REAL	CM	49562	30880	62,31	37,69	0	0	0
2009	171400	VILA REAL	AM	49562	30880	62,31	37,69	0	0	0
2009	180100	ARMAMAR	CM	6927	4631	66,85	33,15	0	0	0
2009	180100	ARMAMAR	AM	6927	4631	66,85	33,15	0	0	0
2009	180200	CARREGAL DO SAL	CM	10182	6042	59,34	40,66	0	0	0
2009	180200	CARREGAL DO SAL	AM	10182	6043	59,35	40,65	0	0	0
2009	180300	CASTRO DAIRE	CM	16579	10568	63,74	36,26	1	6,15	650
2009	180300	CASTRO DAIRE	AM	16579	10565	63,73	36,27	1	6,65	703
2009	180400	CINFÃES	CM	19153	12944	67,58	32,42	0	0	0
2009	180400	CINFÃES	AM	19153	12946	67,59	32,41	0	0	0
2009	180500	LAMEGO	CM	26592	17595	66,17	33,83	1	10,68	1879
2009	180500	LAMEGO	AM	26592	17593	66,16	33,84	1	11,17	1965
2009	180600	MANGUALDE	CM	20576	13720	66,68	33,32	0	0	0
2009	180600	MANGUALDE	AM	20576	13722	66,69	33,31	0	0	0
2009	180700	MOIMENTA DA BEIRA	CM	11676	7335	62,82	37,18	0	0	0
2009	180700	MOIMENTA DA BEIRA	AM	11676	7335	62,82	37,18	0	0	0
2009	180800	MORTÁGUA	CM	10496	5806	55,32	44,68	0	0	0
2009	180800	MORTÁGUA	AM	10496	5806	55,32	44,68	0	0	0
2009	180900	NELAS	CM	13986	8984	64,24	35,76	0	0	0
2009	180900	NELAS	AM	13986	8987	64,26	35,74	0	0	0
2009	181000	OLIVEIRA DE FRADES	CM	9443	6899	73,06	26,94	0	0	0
2009	181000	OLIVEIRA DE FRADES	AM	9443	6899	73,06	26,94	0	0	0
2009	181100	PENALVA DO CASTELO	CM	8997	5952	66,16	33,84	0	0	0
2009	181100	PENALVA DO CASTELO	AM	8997	5952	66,16	33,84	0	0	0
2009	181200	PENEDONO	CM	3667	2235	60,95	39,05	0	0	0
2009	181200	PENEDONO	AM	3667	2235	60,95	39,05	0	0	0
2009	181300	RESENDE	CM	11554	8308	71,91	28,09	0	0	0
2009	181300	RESENDE	AM	11554	8308	71,91	28,09	0	0	0
2009	181400	SANTA COMBA DÃO	CM	11798	7768	65,84	34,16	0	0	0
2009	181400	SANTA COMBA DÃO	AM	11798	7768	65,84	34,16	0	0	0
2009	181500	SÃO JOÃO DA PESQUEIRA	CM	7865	4840	61,54	38,46	0	0	0

2009	181500	SÃO JOÃO DA PESQUEIRA	AM	7865	4840	61,54	38,46	0	0	0
2009	181600	SÃO PEDRO DO SUL	CM	17744	11587	65,30	34,70	0	0	0
2009	181600	SÃO PEDRO DO SUL	AM	17744	11588	65,31	34,69	0	0	0
2009	181700	SÁTÃO	CM	13976	8349	59,74	40,26	0	0	0
2009	181700	SÁTÃO	AM	13976	8350	59,75	40,25	0	0	0
2009	181800	SERNANCELHE	CM	6640	4396	66,20	33,80	0	0	0
2009	181800	SERNANCELHE	AM	6640	4396	66,20	33,80	0	0	0
2009	181900	TABUAÇO	CM	6374	4430	69,50	30,50	0	0	0
2009	181900	TABUAÇO	AM	6374	4430	69,50	30,50	0	0	0
2009	182000	TAROUCA	CM	8096	4945	61,08	38,92	0	0	0
2009	182000	TAROUCA	AM	8096	4945	61,08	38,92	0	0	0
2009	182100	TONDELA	CM	29771	17596	59,10	40,90	0	0	0
2009	182100	TONDELA	AM	29771	17596	59,10	40,90	0	0	0
2009	182200	VILA NOVA DE PAIVA	CM	6728	3704	55,05	44,95	0	0	0
2009	182200	VILA NOVA DE PAIVA	AM	6728	3704	55,05	44,95	0	0	0
2009	182300	VISEU	CM	92630	52295	56,28	43,72	0	0	0
2009	182300	VISEU	AM	92630	52288	56,45	43,55	0	0	0
2009	182400	VOUZELA	CM	10585	7468	70,55	29,45	0	0	0
2009	182400	VOUZELA	AM	10585	7468	70,55	29,45	0	0	0
2009	310100	CALHETA (R.A.M.)	CM	12580	7210	57,31	42,69	0	0	0
2009	310100	CALHETA (R.A.M.)	AM	12580	7212	57,33	42,67	0	0	0
2009	310200	CÂMARA DE LOBOS	CM	31227	16131	51,66	48,34	0	0	0
2009	310200	CÂMARA DE LOBOS	AM	31227	16129	51,65	48,35	0	0	0
2009	310300	FUNCHAL	CM	106155	55995	52,75	47,25	0	0	0
2009	310300	FUNCHAL	AM	106154	56020	52,77	47,23	0	0	0
2009	310400	MACHICO	CM	20947	12338	58,90	41,10	0	0	0
2009	310400	MACHICO	AM	20947	12327	58,85	41,15	0	0	0
2009	310500	PONTA DO SOL	CM	9373	5231	55,81	44,19	0	0	0
2009	310500	PONTA DO SOL	AM	9373	5233	55,83	44,17	0	0	0
2009	310600	PORTO MONIZ	CM	3443	2255	65,50	34,50	0	0	0
2009	310600	PORTO MONIZ	AM	3443	2255	65,50	34,50	0	0	0
2009	310700	RIBEIRA BRAVA	CM	13647	7359	53,92	46,08	0	0	0
2009	310700	RIBEIRA BRAVA	AM	13647	7359	53,92	46,08	0	0	0
2009	310800	SANTA CRUZ	CM	34167	20138	58,94	41,06	1	33,11	6 668
2009	310800	SANTA CRUZ	AM	34167	20138	58,94	41,06	1	30,10	6 062
2009	310900	SANTANA	CM	9080	5305	58,43	41,57	0	0	0
2009	310900	SANTANA	AM	9080	5305	58,43	41,57	0	0	0
2009	311000	SÃO VICENTE	CM	6753	3782	56,00	44,00	0	0	0
2009	311000	SÃO VICENTE	AM	6753	3782	56,00	44,00	0	0	0
2009	320100	PORTO SANTO	CM	5269	3273	62,12	37,88	0	0	0
2009	320100	PORTO SANTO	AM	5269	3273	62,12	37,88	0	0	0
2009	410100	VILA DO PORTO	CM	5034	3071	61,01	38,99	0	0	0
2009	410100	VILA DO PORTO	AM	5034	3071	61,01	38,99	0	0	0
2009	420100	LAGOA (R.A.A)	CM	12038	5996	49,81	50,19	0	0	0
2009	420100	LAGOA (R.A.A)	AM	12038	5996	49,81	50,19	0	0	0
2009	420200	NORDESTE	CM	4696	3478	74,06	25,94	0	0	0
2009	420200	NORDESTE	AM	4696	3478	74,06	25,94	0	0	0
2009	420300	PONTA DELGADA	CM	60745	28702	47,27	52,73	0	0	0
2009	420300	PONTA DELGADA	AM	60744	28709	47,60	52,40	0	0	0
2009	420400	POVOAÇÃO	CM	6208	4304	69,33	30,67	0	0	0
2009	420400	POVOAÇÃO	AM	6208	4304	69,33	30,67	0	0	0
2009	420500	RIBEIRA GRANDE	CM	25376	13481	53,13	46,88	0	0	0
2009	420500	RIBEIRA GRANDE	AM	25372	13479	53,13	46,87	0	0	0
2009	420600	VILA FRANCA DO CAMPO	CM	9846	6423	65,23	34,77	0	0	0
2009	420600	VILA FRANCA DO CAMPO	AM	9846	6422	65,22	34,78	0	0	0
2009	430100	ANGRA DO HEROÍSMO	CM	31977	17952	56,14	43,86	0	0	0
2009	430100	ANGRA DO HEROÍSMO	AM	31977	17952	56,14	43,86	0	0	0
2009	430200	VILA DA PRAIA DA VITÓRIA	CM	18782	10501	55,91	44,09	0	0	0
2009	430200	VILA DA PRAIA DA VITÓRIA	AM	18782	10512	55,97	44,03	0	0	0
2009	440100	SANTA CRUZ DA GRACIOSA	CM	4279	2846	66,51	33,49	0	0	0
2009	440100	SANTA CRUZ DA GRACIOSA	AM	4279	2846	66,51	33,49	0	0	0
2009	450100	CALHETA (R.A.A.)	CM	3791	2641	69,66	30,34	0	0	0
2009	450100	CALHETA (R.A.A.)	AM	3791	2641	69,66	30,34	0	0	0
2009	450200	VELAS	CM	5042	3533	70,07	29,93	0	0	0
2009	450200	VELAS	AM	5042	3534	70,09	29,91	0	0	0
2009	460100	LAJES DO PICO	CM	4452	3334	74,89	25,11	0	0	0
2009	460100	LAJES DO PICO	AM	4452	3335	74,91	25,09	0	0	0
2009	460200	MADALENA	CM	5284	3650	69,08	30,92	0	0	0
2009	460200	MADALENA	AM	5284	3650	69,08	30,92	0	0	0
2009	460300	SÃO ROQUE DO PICO	CM	3209	2292	71,42	28,58	0	0	0
2009	460300	SÃO ROQUE DO PICO	AM	3209	2292	71,42	28,58	0	0	0
2009	470100	HORTA	CM	13044	8487	65,06	34,94	0	0	0
2009	470100	HORTA	AM	13044	8487	65,06	34,94	0	0	0
2009	480100	LAJES DAS FLORES	CM	1280	1036	80,94	19,06	0	0	0
2009	480100	LAJES DAS FLORES	AM	1280	1036	80,94	19,06	0	0	0
2009	480200	SANTA CRUZ DAS FLORES	CM	2004	1393	69,51	30,49	0	0	0
2009	480200	SANTA CRUZ DAS FLORES	AM	2004	1393	69,51	30,49	0	0	0

2009	490100	CORVO	CM	352	277	78,69	21,31	0	0	0
2009	490100	CORVO	AM	352	277	78,69	21,31	0	0	0
2013	10100	ÁGUEDA	CM	42918	24909	58,04	41,96	1	46,04	11 468
2013	10100	ÁGUEDA	AM	42918	24909	58,04	41,96	1	40,77	10 155
2013	10200	ALBERGARIA-A-VELHA	CM	22645	13873	61,26	38,74	0	0	0
2013	10200	ALBERGARIA-A-VELHA	AM	22645	13873	61,26	38,74	0	0	0
2013	10300	ANADIA	CM	27183	15015	55,24	44,76	1	59,94	9 000
2013	10300	ANADIA	AM	27183	15015	55,24	44,76	1	58,79	8 827
2013	10400	AROUCA	CM	20460	14894	72,80	27,20	0	0	0
2013	10400	AROUCA	AM	20460	14892	72,79	27,21	0	0	0
2013	10500	AVEIRO	CM	70495	34601	49,08	50,92	0	0	0
2013	10500	AVEIRO	AM	70495	34592	49,07	50,93	0	0	0
2013	10600	CASTELO DE PAIVA	CM	14311	10518	73,50	26,50	0	0	0
2013	10600	CASTELO DE PAIVA	AM	14311	10518	73,50	26,50	0	0	0
2013	10700	ESPINHO	CM	29890	18337	61,35	38,65	1	10,12	1 856
2013	10700	ESPINHO	AM	29890	18335	61,34	38,66	1	10,66	1 955
2013	10800	ESTARREJA	CM	24046	12467	51,85	48,15	0	0	0
2013	10800	ESTARREJA	AM	24046	12467	51,85	48,15	0	0	0
2013	10900	FEIRA	CM	125746	72086	57,33	42,67	0	0	0
2013	10900	FEIRA	AM	125746	72084	57,33	42,67	0	0	0
2013	11000	ÍLHAVO	CM	35958	15728	43,74	56,26	0	0	0
2013	11000	ÍLHAVO	AM	35958	15729	43,74	56,26	0	0	0
2013	11100	MEALHADA	CM	18461	9487	51,39	48,61	0	0	0
2013	11100	MEALHADA	AM	18461	9486	51,38	48,62	0	0	0
2013	11200	MURTOSA	CM	9715	4860	50,03	49,97	0	0	0
2013	11200	MURTOSA	AM	9715	4858	50,01	49,99	0	0	0
2013	11300	OLIVEIRA DE AZEMÉIS	CM	60609	35875	59,19	40,81	1	1,47	527
2013	11300	OLIVEIRA DE AZEMÉIS	AM	60609	35884	59,21	40,79	1	1,96	703
2013	11400	OLIVEIRA DO BAIRRO	CM	21003	11460	54,56	45,44	1	19,29	2 211
2013	11400	OLIVEIRA DO BAIRRO	AM	21003	11460	54,56	45,44	1	22,07	2 529
2013	11500	OVAR	CM	50174	27808	55,42	44,58	0	0	0
2013	11500	OVAR	AM	50174	27812	55,43	44,57	0	0	0
2013	11600	SÃO JOÃO DA MADEIRA	CM	20190	11104	55,00	45,00	0	0	0
2013	11600	SÃO JOÃO DA MADEIRA	AM	20190	11102	54,99	45,01	0	0	0
2013	11700	SEVER DO VOUGA	CM	11123	7599	68,32	31,68	0	0	0
2013	11700	SEVER DO VOUGA	AM	11123	7603	68,35	31,65	0	0	0
2013	11800	VAGOS	CM	21931	11919	54,35	45,65	0	0	0
2013	11800	VAGOS	AM	21931	11933	54,41	45,59	0	0	0
2013	11900	VALE DE CAMBRA	CM	21396	14077	65,79	34,21	0	0	0
2013	11900	VALE DE CAMBRA	AM	21396	14076	65,79	34,21	0	0	0
2013	20100	ALJUSTREL	CM	8374	5753	68,70	31,30	0	0	0
2013	20100	ALJUSTREL	AM	8374	5753	68,70	31,30	0	0	0
2013	20200	ALMODÔVAR	CM	6452	4680	72,54	27,46	0	0	0
2013	20200	ALMODÔVAR	AM	6452	4679	72,52	27,48	0	0	0
2013	20300	ALVITO	CM	1911	1309	68,50	31,50	0	0	0
2013	20300	ALVITO	AM	1911	1308	68,45	31,55	0	0	0
2013	20400	BARRANCOS	CM	1366	1105	80,89	19,11	0	0	0
2013	20400	BARRANCOS	AM	1366	1105	80,89	19,11	0	0	0
2013	20500	BEJA	CM	29541	16712	56,57	43,43	0	0	0
2013	20500	BEJA	AM	29541	16713	56,58	43,42	0	0	0
2013	20600	CASTRO VERDE	CM	6279	3817	60,79	39,21	0	0	0
2013	20600	CASTRO VERDE	AM	6279	3825	60,92	39,08	0	0	0
2013	20700	CUBA	CM	3820	2982	78,06	21,94	0	0	0
2013	20700	CUBA	AM	3820	2982	78,06	21,94	0	0	0
2013	20800	FERREIRA DO ALENTEJO	CM	6766	4054	59,92	40,08	0	0	0
2013	20800	FERREIRA DO ALENTEJO	AM	6766	4053	59,90	40,10	0	0	0
2013	20900	MÉRTOLA	CM	6295	4580	72,76	27,24	0	0	0
2013	20900	MÉRTOLA	AM	6295	4581	72,77	27,23	0	0	0
2013	21000	MOURA	CM	12646	6727	53,19	46,81	0	0	0
2013	21000	MOURA	AM	12646	6728	53,20	46,80	0	0	0
2013	21100	ODEMIRA	CM	20633	12909	62,56	37,44	0	0	0
2013	21100	ODEMIRA	AM	20633	12910	62,57	37,43	0	0	0
2013	21200	OURIQUÊ	CM	4576	3492	76,31	23,69	0	0	0
2013	21200	OURIQUÊ	AM	4576	3492	76,31	23,69	0	0	0
2013	21300	SERPA	CM	13214	7178	54,32	45,68	0	0	0
2013	21300	SERPA	AM	13214	7178	54,32	45,68	0	0	0
2013	21400	VIDIGUEIRA	CM	4814	3313	68,82	31,18	1	17,20	570
2013	21400	VIDIGUEIRA	AM	4814	3313	68,82	31,18	1	18,81	623
2013	30100	AMARES	CM	18345	11670	63,61	36,39	1	15,18	1 772
2013	30100	AMARES	AM	18345	11670	63,61	36,39	1	14,85	1 733
2013	30200	BARCELOS	CM	107343	76794	71,54	28,46	1	18,60	14 284
2013	30200	BARCELOS	AM	107343	76793	71,54	28,46	1	18,62	14 299
2013	30300	BRAGA	CM	163829	94298	57,56	42,44	0	0	0
2013	30300	BRAGA	AM	163829	94291	57,55	42,45	0	0	0
2013	30400	CABECEIRAS DE BASTO	CM	17170	11277	65,68	34,32	1	47,01	5 301
2013	30400	CABECEIRAS DE BASTO	AM	17170	11275	65,67	34,33	1	47,01	5 300
2013	30500	CELORICO DE BASTO	CM	18745	12098	64,54	35,46	1	29,67	3 589

2013	30500	CELORICO DE BASTO	AM	18745	12098	54,54	35,46	1	28,83	3 488
2013	30600	ESPOSENDE	CM	33280	20670	62,11	37,89	1	19,69	4 070
2013	30600	ESPOSENDE	AM	33280	20673	62,12	37,88	1	18,13	3 748
2013	30700	FAFE	CM	50673	32269	63,68	36,32	1	38,09	12 291
2013	30700	FAFE	AM	50673	32261	63,67	36,33	1	37,30	12 033
2013	30800	GUIMARÃES	CM	144093	96147	66,73	33,27	0	0	0
2013	30800	GUIMARÃES	AM	144093	96143	66,72	33,28	0	0	0
2013	30900	PÓVOA DE LANHOSO	CM	23092	15178	65,73	34,27	1	10,86	1 648
2013	30900	PÓVOA DE LANHOSO	AM	23092	15183	65,75	34,25	1	12,97	1 969
2013	31000	TERRAS DE BOURO	CM	7233	5067	70,05	29,95	1	32,14	1 629
2013	31000	TERRAS DE BOURO	AM	7233	5067	70,05	29,95	1	30,48	1 544
2013	31100	VIEIRA DO MINHO	CM	14132	9321	65,96	34,04	0	0	0
2013	31100	VIEIRA DO MINHO	AM	14132	9320	65,95	34,05	0	0	0
2013	31200	VILA NOVA DE FAMALICÃO	CM	119014	76006	63,86	36,14	0	0	0
2013	31200	VILA NOVA DE FAMALICÃO	AM	119014	76009	63,87	36,13	0	0	0
2013	31300	VILA VERDE	CM	46039	29191	63,40	36,60	0	0	0
2013	31300	VILA VERDE	AM	46039	29191	63,40	36,60	0	0	0
2013	31400	VIZELA	CM	21199	14455	68,19	31,81	1	40,16	5 805
2013	31400	VIZELA	AM	21199	14454	68,18	31,82	1	39,55	5 717
2013	40100	ALFÂNDEGA DA FÉ	CM	5646	3904	69,15	30,85	0	0	0
2013	40100	ALFÂNDEGA DA FÉ	AM	5646	3902	69,11	30,89	0	0	0
2013	40200	BRAGANÇA	CM	36115	19007	52,63	47,37	0	0	0
2013	40200	BRAGANÇA	AM	36115	19004	52,62	47,38	0	0	0
2013	40300	CARRAZEDA DE ANSIÃES	CM	6670	4274	64,08	35,92	1	45,82	1 958
2013	40300	CARRAZEDA DE ANSIÃES	AM	6670	4274	64,08	35,92	1	44,21	1 890
2013	40400	FREIXO DE ESPADA A CINTA	CM	3275	2559	78,14	21,86	0	0	0
2013	40400	FREIXO DE ESPADA A CINTA	AM	3275	2559	78,14	21,86	0	0	0
2013	40500	MACEDO DE CAVALEIROS	CM	18943	11284	60,25	39,75	0	0	0
2013	40500	MACEDO DE CAVALEIROS	AM	18943	11282	60,19	39,81	0	0	0
2013	40600	MIRANDA DO DOURO	CM	7641	5315	69,56	30,44	0	0	0
2013	40600	MIRANDA DO DOURO	AM	7641	5323	69,66	30,34	0	0	0
2013	40700	MIRANDELA	CM	23978	14414	60,11	39,89	0	0	0
2013	40700	MIRANDELA	AM	23978	14403	60,07	39,93	0	0	0
2013	40800	MOGADOURO	CM	10904	7120	65,30	34,70	0	0	0
2013	40800	MOGADOURO	AM	10904	7119	65,29	34,71	0	0	0
2013	40900	TORRE DE MONCORVO	CM	8646	5634	65,16	34,84	0	0	0
2013	40900	TORRE DE MONCORVO	AM	8646	5634	65,16	34,84	0	0	0
2013	41000	VILA FLOR	CM	7180	4670	65,04	34,96	0	0	0
2013	41000	VILA FLOR	AM	7180	4670	65,04	34,96	0	0	0
2013	41100	VIMIOSO	CM	6217	3583	57,63	42,37	0	0	0
2013	41100	VIMIOSO	AM	6217	3583	57,63	42,37	0	0	0
2013	41200	VINHAI	CM	10636	7264	68,30	31,70	0	0	0
2013	41200	VINHAI	AM	10636	7265	68,31	31,69	0	0	0
2013	50100	BELMONTE	CM	6377	3969	62,24	37,76	0	0	0
2013	50100	BELMONTE	AM	6377	3969	62,24	37,76	0	0	0
2013	50200	CASTELO BRANCO	CM	49777	26702	53,64	46,36	0	0	0
2013	50200	CASTELO BRANCO	AM	49777	26693	53,63	46,37	0	0	0
2013	50300	COVILHÃ	CM	46809	28955	61,86	38,14	1	19,03	5 510
2013	50300	COVILHÃ	AM	46809	28952	61,85	38,15	1	18,44	5 339
2013	50400	FUNDÃO	CM	28906	15894	60,17	39,83	0	0	0
2013	50400	FUNDÃO	AM	28906	15893	59,47	40,53	0	0	0
2013	50500	IDANHA-A-NOVA	CM	8595	5118	59,55	40,45	0	0	0
2013	50500	IDANHA-A-NOVA	AM	8595	5116	59,52	40,48	0	0	0
2013	50600	OLEIROS	CM	5057	3653	72,24	27,76	0	0	0
2013	50600	OLEIROS	AM	5057	3654	72,26	27,74	0	0	0
2013	50700	PENAMACOR	CM	4842	3585	74,04	25,96	1	28,55	1 024
2013	50700	PENAMACOR	AM	4842	3585	74,04	25,96	1	30,52	1 094
2013	50800	PROENÇA-A-NOVA	CM	7405	4995	67,45	32,55	0	0	0
2013	50800	PROENÇA-A-NOVA	AM	7405	4995	67,45	32,55	0	0	0
2013	50900	SERTÃ	CM	13898	9124	65,65	34,35	0	0	0
2013	50900	SERTÃ	AM	13898	9125	65,66	34,34	0	0	0
2013	51000	VILA DE REI	CM	2787	2062	73,99	26,01	0	0	0
2013	51000	VILA DE REI	AM	2787	2062	73,99	26,01	0	0	0
2013	51100	VILA VELHA DE RÓDÃO	CM	2932	2156	73,53	26,47	0	0	0
2013	51100	VILA VELHA DE RÓDÃO	AM	2932	2156	73,53	26,47	0	0	0
2013	60100	ARGANIL	CM	10665	7162	67,15	32,85	0	0	0
2013	60100	ARGANIL	AM	10665	7162	67,15	32,85	0	0	0
2013	60200	CANTANHEDE	CM	35965	18393	51,14	48,86	0	0	0
2013	60200	CANTANHEDE	AM	35965	18394	51,14	48,86	0	0	0
2013	60300	COIMBRA	CM	127834	68342	53,46	46,54	2	24,23	16 559
2013	60300	COIMBRA	AM	127834	68340	53,46	46,54	2	23,92	16 347
2013	60400	CONDEIXA-A-NOVA	CM	14235	8035	56,45	43,55	0	0	0
2013	60400	CONDEIXA-A-NOVA	AM	14235	8035	56,45	43,55	0	0	0
2013	60500	FIGUEIRA DA FOZ	CM	56807	28364	49,93	50,07	0	0	0
2013	60500	FIGUEIRA DA FOZ	AM	56807	28364	49,93	50,07	0	0	0
2013	60600	GÓIS	CM	3644	2759	75,71	24,29	1	31,92	881
2013	60600	GÓIS	AM	3644	2760	75,74	24,26	1	31,74	876

2013	60700	LOUSÃ	CM	15288	8378	54,80	45,20	0	0	0
2013	60700	LOUSÃ	AM	15288	8378	54,80	45,20	0	0	0
2013	60800	MIRA	CM	13177	7441	56,47	43,53	1	4,82	359
2013	60800	MIRA	AM	13177	7441	56,47	43,53	1	7,83	583
2013	60900	MIRANDA DO CORVO	CM	11087	6981	62,97	37,03	0	0	0
2013	60900	MIRANDA DO CORVO	AM	11087	6980	62,96	37,04	0	0	0
2013	61000	MONTEMOR-O-VELHO	CM	22208	14164	63,78	36,22	0	0	0
2013	61000	MONTEMOR-O-VELHO	AM	22208	14159	63,76	36,24	0	0	0
2013	61100	OLIVEIRA DO HOSPITAL	CM	18330	12177	66,43	33,57	0	0	0
2013	61100	OLIVEIRA DO HOSPITAL	AM	18330	12176	66,43	33,57	0	0	0
2013	61200	PAMPILHOSA DA SERRA	CM	3825	2516	65,78	34,22	0	0	0
2013	61200	PAMPILHOSA DA SERRA	AM	3825	2516	65,78	34,22	0	0	0
2013	61300	PENACOVA	CM	14220	8565	60,23	39,77	0	0	0
2013	61300	PENACOVA	AM	14220	8565	60,23	39,77	0	0	0
2013	61400	PENELA	CM	5301	3360	63,55	36,45	0	0	0
2013	61400	PENELA	AM	5301	3362	63,27	36,73	0	0	0
2013	61500	SOURE	CM	17059	9681	56,75	43,25	0	0	0
2013	61500	SOURE	AM	17059	9681	56,75	43,25	0	0	0
2013	61600	TÁBUA	CM	10477	7072	67,50	32,50	0	0	0
2013	61600	TÁBUA	AM	10477	7070	67,48	32,52	0	0	0
2013	61700	VILA NOVA DE POIARES	CM	6306	3743	59,36	40,64	0	0	0
2013	61700	VILA NOVA DE POIARES	AM	6306	3743	59,36	40,64	0	0	0
2013	70100	ALANDROAL	CM	4787	3549	74,14	25,86	1	28,60	1 015
2013	70100	ALANDROAL	AM	4787	3548	74,12	25,88	1	26,36	935
2013	70200	ARRAIÓLOS	CM	6007	3854	64,16	35,84	0	0	0
2013	70200	ARRAIÓLOS	AM	6007	3854	64,16	35,84	0	0	0
2013	70300	BORBA	CM	6159	4305	69,90	30,10	1	49,14	2 115
2013	70300	BORBA	AM	6159	4305	69,90	30,10	1	45,80	1 972
2013	70400	ESTREMOZ	CM	11789	7089	60,13	39,87	1	50,63	3 589
2013	70400	ESTREMOZ	AM	11789	7089	60,13	39,87	1	49,50	3 509
2013	70500	ÉVORA	CM	47510	23885	48,98	51,02	0	0	0
2013	70500	ÉVORA	AM	47510	23885	49,10	50,90	0	0	0
2013	70600	MONTEMOR-O-NOVO	CM	14393	8774	60,96	39,04	0	0	0
2013	70600	MONTEMOR-O-NOVO	AM	14393	8774	60,96	39,04	0	0	0
2013	70700	MORA	CM	4268	2593	60,75	39,25	0	0	0
2013	70700	MORA	AM	4268	2593	60,75	39,25	0	0	0
2013	70800	MOURÃO	CM	2252	1631	72,42	27,58	0	0	0
2013	70800	MOURÃO	AM	2252	1631	72,42	27,58	0	0	0
2013	70900	PORTEL	CM	10638	7496	70,46	29,54	0	0	0
2013	70900	PORTEL	AM	10638	7496	70,46	29,54	0	0	0
2013	71000	REDONDO	CM	5819	3733	64,15	35,85	1	37,07	1 384
2013	71000	REDONDO	AM	5819	3732	64,13	35,87	1	35,99	1 343
2013	71100	REGUENGOS DE MONSARAZ	CM	9213	4835	67,15	32,85	0	0	0
2013	71100	REGUENGOS DE MONSARAZ	AM	9213	4834	67,15	32,85	0	0	0
2013	71200	VENDAS NOVAS	CM	10076	6417	63,69	36,31	0	0	0
2013	71200	VENDAS NOVAS	AM	10076	6417	63,69	36,31	0	0	0
2013	71300	VIANA DO ALENTEJO	CM	4734	3140	66,33	33,67	0	0	0
2013	71300	VIANA DO ALENTEJO	AM	4734	3141	66,35	33,65	0	0	0
2013	71400	VILA VIÇOSA	CM	6972	4697	67,37	32,63	1	15,64	735
2013	71400	VILA VIÇOSA	AM	6972	4697	67,37	32,63	1	21,02	987
2013	80100	ALBUFEIRA	CM	34896	13709	39,29	60,71	0	0	0
2013	80100	ALBUFEIRA	AM	34896	13709	39,29	60,71	0	0	0
2013	80200	ALCOUTIM	CM	2557	1983	77,55	22,45	0	0	0
2013	80200	ALCOUTIM	AM	2557	1983	77,55	22,45	0	0	0
2013	80300	ALJEZUR	CM	4274	2584	60,46	39,54	0	0	0
2013	80300	ALJEZUR	AM	4274	2584	60,46	39,54	0	0	0
2013	80400	CASTRO MARIM	CM	5819	3919	67,35	32,65	1	21,77	853
2013	80400	CASTRO MARIM	AM	5819	3919	67,35	32,65	1	20,29	795
2013	80500	FARO	CM	56524	26736	47,30	52,70	1	1,90	508
2013	80500	FARO	AM	56524	26737	47,30	52,70	0	0	0
2013	80600	LAGOA	CM	18793	9270	49,33	50,67	0	0	0
2013	80600	LAGOA	AM	18793	9270	49,33	50,67	0	0	0
2013	80700	LAGOS	CM	24314	10921	44,92	55,08	1	12,64	1 380
2013	80700	LAGOS	AM	24314	10924	44,93	55,07	1	13,28	1 451
2013	80800	LOULÉ	CM	59808	26663	44,58	55,42	0	0	0
2013	80800	LOULÉ	AM	59808	26659	44,57	55,43	0	0	0
2013	80900	MONCHIQUE	CM	4840	3461	71,51	28,49	1	11,80	408
2013	80900	MONCHIQUE	AM	4840	3458	71,45	28,55	1	12,35	427
2013	81000	OLHÃO	CM	37558	16509	43,96	56,04	1	2,06	340
2013	81000	OLHÃO	AM	37558	16528	44,01	55,99	0	0	0
2013	81100	PORTIMÃO	CM	42151	19960	47,35	52,65	0	0	0
2013	81100	PORTIMÃO	AM	40028	19950	49,84	50,16	0	0	0
2013	81200	SÃO BRÁS DE ALPORTEL	CM	9185	5207	56,69	43,31	0	0	0
2013	81200	SÃO BRÁS DE ALPORTEL	AM	9185	5207	56,69	43,31	0	0	0
2013	81300	SILVES	CM	30218	15530	51,39	48,61	0	0	0
2013	81300	SILVES	AM	30218	15523	51,37	48,63	0	0	0
2013	81400	TAVIRA	CM	22440	11950	53,25	46,75	0	0	0

2013	81400	TAVIRA	AM	22440	11950	53,25	46,75	0	0	0
2013	81500	VILA DO BISPO	CM	4115	2701	65,64	34,36	1	4,99	135
2013	81500	VILA DO BISPO	AM	4115	2701	65,64	34,36	1	4,87	132
2013	81600	VILA REAL DE SANTO ANTÓNIO	CM	16994	9518	56,01	43,99	0	0	0
2013	81600	VILA REAL DE SANTO ANTÓNIO	AM	16994	9518	56,01	43,99	0	0	0
2013	90100	AGUIAR DA BEIRA	CM	6460	4170	64,55	35,45	1	51,84	2 162
2013	90100	AGUIAR DA BEIRA	AM	6460	4170	64,55	35,45	1	52,74	2 199
2013	90200	ALMEIDA	CM	7330	4849	66,15	33,85	1	12,13	588
2013	90200	ALMEIDA	AM	7330	4848	66,14	33,86	1	13,75	667
2013	90300	CELORICO DA BEIRA	CM	8280	5401	65,23	34,77	1	16,85	910
2013	90300	CELORICO DA BEIRA	AM	8280	5401	65,23	34,77	1	15,64	845
2013	90400	FIGUEIRA DE CASTELO RODRIGO	CM	5715	4241	74,21	25,79	0	0	0
2013	90400	FIGUEIRA DE CASTELO RODRIGO	AM	5715	4244	74,26	25,74	0	0	0
2013	90500	FORNOS DE ALGODRES	CM	4976	3531	70,96	29,04	0	0	0
2013	90500	FORNOS DE ALGODRES	AM	4976	3532	70,98	29,02	0	0	0
2013	90600	GOUVEIA	CM	13877	7697	55,47	44,53	0	0	0
2013	90600	GOUVEIA	AM	13877	7697	55,47	44,53	0	0	0
2013	90700	GUARDA	CM	38858	23647	60,85	39,15	0	0	0
2013	90700	GUARDA	AM	38857	23656	60,88	39,12	0	0	0
2013	90800	MANTEIGAS	CM	3435	2337	68,03	31,97	1	17,42	407
2013	90800	MANTEIGAS	AM	3435	2337	68,03	31,97	1	15,52	363
2013	90900	MEDA	CM	5546	3657	65,94	34,06	0	0	0
2013	90900	MEDA	AM	5546	3658	65,96	34,04	0	0	0
2013	91000	PINHEL	CM	9666	5819	60,20	39,80	0	0	0
2013	91000	PINHEL	AM	9666	5845	60,47	39,53	0	0	0
2013	91100	SABUGAL	CM	14083	8117	57,64	42,36	0	0	0
2013	91100	SABUGAL	AM	14083	8116	57,63	42,37	0	0	0
2013	91200	SEIA	CM	23049	13816	59,94	40,06	1	16,54	2 285
2013	91200	SEIA	AM	23049	13817	59,95	40,05	1	15,63	2 160
2013	91300	TRANCOSO	CM	9713	6139	63,20	36,80	0	0	0
2013	91300	TRANCOSO	AM	9713	6139	63,20	36,80	0	0	0
2013	91400	VILA NOVA DE FOZ CÔA	CM	7843	4958	63,22	36,78	0	0	0
2013	91400	VILA NOVA DE FOZ CÔA	AM	7843	4955	63,18	36,82	0	0	0
2013	100100	ALCOBAÇA	CM	48698	27172	55,80	44,20	0	0	0
2013	100100	ALCOBAÇA	AM	48697	27148	55,75	44,25	0	0	0
2013	100200	ALVAÍZERE	CM	6390	4174	65,32	34,68	0	0	0
2013	100200	ALVAÍZERE	AM	6390	4174	65,32	34,68	0	0	0
2013	100300	ANSIÃO	CM	11672	7398	63,38	36,62	0	0	0
2013	100300	ANSIÃO	AM	11672	7398	63,38	36,62	0	0	0
2013	100400	BATALHA	CM	14154	8073	57,04	42,96	0	0	0
2013	100400	BATALHA	AM	14154	8074	57,04	42,96	0	0	0
2013	100500	BOMBARRAL	CM	11202	6360	56,78	43,22	0	0	0
2013	100500	BOMBARRAL	AM	11202	6358	56,76	43,24	0	0	0
2013	100600	CALDAS DA RAINHA	CM	45660	21837	47,83	52,17	0	0	0
2013	100600	CALDAS DA RAINHA	AM	45660	21836	47,82	52,18	0	0	0
2013	100700	CASTANHEIRA DE PÊRA	CM	2724	1971	72,36	27,64	0	0	0
2013	100700	CASTANHEIRA DE PÊRA	AM	2724	1971	72,36	27,64	0	0	0
2013	100800	FIGUEIRÓ DOS VINHOS	CM	5735	4050	70,62	29,38	1	20,35	824
2013	100800	FIGUEIRÓ DOS VINHOS	AM	5735	4050	70,62	29,38	1	19,76	800
2013	100900	LEIRIA	CM	113592	62028	54,61	45,39	0	0	0
2013	100900	LEIRIA	AM	113592	62024	54,60	45,40	0	0	0
2013	101000	MARINHA GRANDE	CM	33988	16826	49,51	50,49	2	31,62	5 320
2013	101000	MARINHA GRANDE	AM	33988	16827	49,51	50,49	2	32,30	5 435
2013	101100	NAZARÉ	CM	14567	7150	49,08	50,92	0	0	0
2013	101100	NAZARÉ	AM	14567	7149	49,08	50,92	0	0	0
2013	101200	ÓBIDOS	CM	10431	6086	58,35	41,65	0	0	0
2013	101200	ÓBIDOS	AM	10431	6086	58,35	41,65	0	0	0
2013	101300	PEDRÓGÃO GRANDE	CM	3290	2327	70,73	29,27	0	0	0
2013	101300	PEDRÓGÃO GRANDE	AM	3290	2328	70,76	29,24	0	0	0
2013	101400	PENICHE	CM	24761	12571	50,77	49,23	2	33,54	4 216
2013	101400	PENICHE	AM	24761	12565	50,75	49,25	2	32,28	4 056
2013	101500	POMBAL	CM	52173	26224	50,26	49,74	2	27,11	7 109
2013	101500	POMBAL	AM	52173	26233	50,28	49,72	2	23,03	6 041
2013	101600	PORTO DE MÓS	CM	21177	12899	60,91	39,09	1	25,82	3 331
2013	101600	PORTO DE MÓS	AM	21177	12901	60,92	39,08	1	23,97	3 092
2013	110100	ALENQUER	CM	35346	17551	49,65	50,35	0	0	0
2013	110100	ALENQUER	AM	35346	17634	49,89	50,11	0	0	0
2013	110200	ARRUDA DOS VINHOS	CM	10739	6684	62,24	37,76	0	0	0
2013	110200	ARRUDA DOS VINHOS	AM	10738	6684	62,25	37,75	0	0	0
2013	110300	AZAMBUJA	CM	17518	9486	54,15	45,85	0	0	0
2013	110300	AZAMBUJA	AM	17518	9484	54,14	45,86	0	0	0
2013	110400	CADAVAL	CM	12110	6947	57,37	42,63	0	0	0
2013	110400	CADAVAL	AM	12110	6947	57,37	42,63	0	0	0
2013	110500	CASCAIS	CM	177585	76993	43,36	56,64	1	0	0
2013	110500	CASCAIS	AM	177585	77009	43,36	56,64	1	0	0
2013	110600	LISBOA	CM	507495	252430	51,49	48,51	0	0	0
2013	110600	LISBOA	AM	507495	252384	51,26	48,74	0	0	0

2013	131400	SANTO TIRSO	AM	63061	41740	66,19	33,81	1	3,19	1 332
2013	131500	VALONGO	CM	82343	44203	53,68	46,32	0	0	0
2013	131500	VALONGO	AM	82343	44206	53,69	46,31	0	0	0
2013	131600	VILA DO CONDE	CM	70946	44384	62,56	37,44	1	49,33	21 895
2013	131600	VILA DO CONDE	AM	70946	44370	62,54	37,46	1	45,99	20 406
2013	131700	VILA NOVA DE GAIA	CM	264797	138212	52,20	47,80	0	0	0
2013	131700	VILA NOVA DE GAIA	AM	264797	138093	52,15	47,85	0	0	0
2013	131800	TROFA	CM	33539	21833	65,10	34,90	0	0	0
2013	131800	TROFA	AM	33539	21835	65,10	34,90	0	0	0
2013	140100	ABRANTES	CM	33266	17875	53,73	46,27	0	0	0
2013	140100	ABRANTES	AM	33266	17871	53,72	46,28	0	0	0
2013	140200	ALCANENA	CM	12314	6852	55,64	44,36	0	0	0
2013	140200	ALCANENA	AM	12314	6850	55,63	44,37	0	0	0
2013	140300	ALMEIRIM	CM	19767	9195	46,52	53,48	0	0	0
2013	140300	ALMEIRIM	AM	19767	9195	46,52	53,48	0	0	0
2013	140400	ALPIARÇA	CM	6318	3861	61,11	38,89	0	0	0
2013	140400	ALPIARÇA	AM	6318	3861	61,11	38,89	0	0	0
2013	140500	BENAVENTE	CM	23404	10620	45,38	54,62	0	0	0
2013	140500	BENAVENTE	AM	23404	10620	45,38	54,62	0	0	0
2013	140600	CARTAXO	CM	20578	10633	51,67	48,33	0	0	0
2013	140600	CARTAXO	AM	20578	10634	51,68	48,32	0	0	0
2013	140700	CHAMUSCA	CM	8160	5161	63,25	36,75	0	0	0
2013	140700	CHAMUSCA	AM	8160	5162	63,26	36,74	0	0	0
2013	140800	CONSTÂNCIA	CM	3370	2436	72,28	27,72	1	7,34	179
2013	140800	CONSTÂNCIA	AM	3370	2436	72,28	27,72	1	8,72	212
2013	140900	CORUCHE	CM	16699	9003	53,91	46,09	0	0	0
2013	140900	CORUCHE	AM	16699	9003	53,91	46,09	0	0	0
2013	141000	ENTRONCAMENTO	CM	17096	9436	55,19	44,81	0	0	0
2013	141000	ENTRONCAMENTO	AM	17096	9437	55,20	44,80	0	0	0
2013	141100	FERREIRA DO ZÉZERE	CM	7409	5115	69,04	30,96	1	6,11	313
2013	141100	FERREIRA DO ZÉZERE	AM	7409	5115	69,04	30,96	1	6,27	321
2013	141200	GOLEGÃ	CM	5006	3151	62,94	37,06	1	15,32	483
2013	141200	GOLEGÃ	AM	5006	3151	62,94	37,06	1	16,26	512
2013	141300	MAÇÃO	CM	6339	4619	72,87	27,13	0	0	0
2013	141300	MAÇÃO	AM	6339	4619	72,87	27,13	0	0	0
2013	141400	RIO MAIOR	CM	17880	10362	57,95	42,05	0	0	0
2013	141400	RIO MAIOR	AM	17880	10362	57,95	42,05	0	0	0
2013	141500	SALVATERRA DE MAGOS	CM	18609	9387	50,44	49,56	0	0	0
2013	141500	SALVATERRA DE MAGOS	AM	18609	9386	50,44	49,56	0	0	0
2013	141600	SANTARÉM	CM	51718	27775	53,70	46,30	0	0	0
2013	141600	SANTARÉM	AM	51718	27776	53,71	46,29	0	0	0
2013	141700	SARDOAL	CM	3336	2446	73,32	26,68	0	0	0
2013	141700	SARDOAL	AM	3336	2446	73,32	26,68	0	0	0
2013	141800	TOMAR	CM	35416	19819	55,96	44,04	0	0	0
2013	141800	TOMAR	AM	35416	19820	55,96	44,04	0	0	0
2013	141900	TORRES NOVAS	CM	31579	17268	54,68	45,32	0	0	0
2013	141900	TORRES NOVAS	AM	31579	17270	54,69	45,31	0	0	0
2013	142000	VILA NOVA DA BARQUINHA	CM	6270	3520	56,14	43,86	0	0	0
2013	142000	VILA NOVA DA BARQUINHA	AM	6270	3520	56,14	43,86	0		#VALORI
2013	142100	OURÉM	CM	42224	23665	56,05	43,95	1	9,82	2 324
2013	142100	OURÉM	AM	42224	23665	56,05	43,95	1	10,79	2 553
2013	150100	ALCÁCER DO SAL	CM	10604	6317	59,57	40,43	0	0	0
2013	150100	ALCÁCER DO SAL	AM	10604	6317	59,57	40,43	0	0	0
2013	150200	ALCOCHETE	CM	14621	8299	56,76	43,24	0	0	0
2013	150200	ALCOCHETE	AM	14621	8299	56,76	43,24	0	0	0
2013	150300	ALMADA	CM	150275	66477	44,24	55,76	0	0	0
2013	150300	ALMADA	AM	150275	66457	44,22	55,78	0	0	0
2013	150400	BARREIRO	CM	68628	34283	49,95	50,05	0	0	0
2013	150400	BARREIRO	AM	68628	34252	49,91	50,09	0	0	0
2013	150500	GRÃNDOLA	CM	12167	7532	61,91	38,09	1	13,32	1 003
2013	150500	GRÃNDOLA	AM	12167	7533	61,91	38,09	1	18,55	1 397
2013	150600	MOITA	CM	57977	24790	42,76	57,24	0	0	0
2013	150600	MOITA	AM	57977	24788	42,75	57,25	0	0	0
2013	150700	MONTIJO	CM	42752	18913	44,24	55,76	0	0	0
2013	150700	MONTIJO	AM	41613	18386	44,18	55,82	0	0	0
2013	150800	PALMELA	CM	53100	23104	43,51	56,49	1	8,65	1 998
2013	150800	PALMELA	AM	53100	23099	43,50	56,50	1	9,61	2 220
2013	150900	SANTIAGO DO CACÉM	CM	24511	13363	54,52	45,48	0	0	0
2013	150900	SANTIAGO DO CACÉM	AM	24511	13363	54,52	45,48	0	0	0
2013	151000	SEDAL	CM	137302	59430	43,28	56,72	0	0	0
2013	151000	SEDAL	AM	137302	59410	43,27	56,73	0	0	0
2013	151100	SESIMBRA	CM	43021	19138	44,49	55,51	1	9,85	1 885
2013	151100	SESIMBRA	AM	43021	19137	44,48	55,52	1	10,02	1 918
2013	151200	SETÚBAL	CM	104239	44899	43,07	56,93	0	0	0
2013	151200	SETÚBAL	AM	104239	44876	43,05	56,95	0	0	0
2013	151300	SINES	CM	12172	6382	52,43	47,57	1	15,96	1 019
2013	151300	SINES	AM	12172	6382	52,43	47,57	1	18,26	1 165

2013	160100	ARCOS DE VALDEVEZ	CM	26585	14266	53,66	46,34	0	0	0
2013	160100	ARCOS DE VALDEVEZ	AM	26585	14265	53,66	46,34	0	0	0
2013	160200	CAMINHA	CM	16673	10737	64,40	35,60	0	0	0
2013	160200	CAMINHA	AM	16673	10737	64,40	35,60	0	0	0
2013	160300	MELGAÇO	CM	11031	5085	46,10	53,90	0	0	0
2013	160300	MELGAÇO	AM	11031	5088	46,12	53,88	0	0	0
2013	160400	MONÇÃO	CM	20451	12282	60,06	39,94	0	0	0
2013	160400	MONÇÃO	AM	20451	12282	60,06	39,94	0	0	0
2013	160500	PAREDES DE COURA	CM	9083	5594	61,59	38,41	0	0	0
2013	160500	PAREDES DE COURA	AM	9083	5593	61,58	38,42	0	0	0
2013	160600	PONTE DA BARCA	CM	13951	8516	61,04	38,96	0	0	0
2013	160600	PONTE DA BARCA	AM	13951	8514	61,03	38,97	0	0	0
2013	160700	PONTE DE LIMA	CM	41988	28029	66,75	33,25	2	31,87	8 933
2013	160700	PONTE DE LIMA	AM	41988	28031	66,76	33,24	2	31,38	8 796
2013	160800	VALENÇA	CM	13420	7887	58,77	41,23	0	0	0
2013	160800	VALENÇA	AM	13420	7888	58,78	41,22	0	0	0
2013	160900	VIANA DO CASTELO	CM	85188	47013	55,19	44,81	0	0	0
2013	160900	VIANA DO CASTELO	AM	85188	47010	55,18	44,82	0	0	0
2013	161000	VILA NOVA DE CERVEIRA	CM	8695	5837	67,13	32,87	1	61,08	3 565
2013	161000	VILA NOVA DE CERVEIRA	AM	8695	5835	67,11	32,89	1	60,21	3 513
2013	170100	ALIÓ	CM	12271	7983	65,06	34,94	0	0	0
2013	170100	ALIÓ	AM	12271	7981	65,04	34,96	0	0	0
2013	170200	BOTICAS	CM	7907	4123	52,14	47,86	0	0	0
2013	170200	BOTICAS	AM	7907	4121	52,12	47,88	0	0	0
2013	170300	CHAVES	CM	46095	24785	53,12	46,88	0	0	0
2013	170300	CHAVES	AM	46095	24767	53,54	46,46	0	0	0
2013	170400	MESÃO FRIO	CM	3924	2762	70,39	29,61	0	0	0
2013	170400	MESÃO FRIO	AM	3924	2762	70,39	29,61	0	0	0
2013	170500	MONDIM DE BASTO	CM	8351	4734	56,69	43,31	0	0	0
2013	170500	MONDIM DE BASTO	AM	8351	4733	56,68	43,32	0	0	0
2013	170600	MONTALEGRE	CM	14949	7750	51,84	48,16	0	0	0
2013	170600	MONTALEGRE	AM	14949	7750	51,84	48,16	0	0	0
2013	170700	MURÇA	CM	7143	4245	62,40	37,60	0	0	0
2013	170700	MURÇA	AM	7143	4241	61,96	38,04	0	0	0
2013	170800	PESO DA RÉGUA	CM	16068	9785	60,90	39,10	0	0	0
2013	170800	PESO DA RÉGUA	AM	16068	9785	60,90	39,10	0	0	0
2013	170900	RIBEIRA DE PENA	CM	8775	5290	60,28	39,72	0	0	0
2013	170900	RIBEIRA DE PENA	AM	8775	5290	60,28	39,72	0	0	0
2013	171000	SABROSA	CM	6627	4243	64,03	35,97	0	0	0
2013	171000	SABROSA	AM	6627	4243	64,03	35,97	0	0	0
2013	171100	SANTA MARTA DE PENAGUIÃO	CM	7571	4957	65,47	34,53	0	0	0
2013	171100	SANTA MARTA DE PENAGUIÃO	AM	7571	4957	65,47	34,53	0	0	0
2013	171200	VALPAÇOS	CM	20326	10590	52,10	47,90	0	0	0
2013	171200	VALPAÇOS	AM	20326	10590	52,10	47,90	0	0	0
2013	171300	VILA POUCA DE AGUIAR	CM	16094	9231	57,36	42,64	0	0	0
2013	171300	VILA POUCA DE AGUIAR	AM	16094	9227	57,33	42,67	0	0	0
2013	171400	VILA REAL	CM	50698	31420	61,97	38,03	0	0	0
2013	171400	VILA REAL	AM	50698	31422	61,98	38,02	0	0	0
2013	180100	ARMAMAR	CM	6074	4108	67,63	32,37	0	0	0
2013	180100	ARMAMAR	AM	6074	4109	67,65	32,35	0	0	0
2013	180200	CARREGAL DO SAL	CM	9502	5305	55,83	44,17	0	0	0
2013	180200	CARREGAL DO SAL	AM	9502	5305	55,83	44,17	0	0	0
2013	180300	CASTRO DAIRE	CM	15355	9560	62,26	37,74	0	0	0
2013	180300	CASTRO DAIRE	AM	15355	9561	62,27	37,73	0	0	0
2013	180400	CINFÃES	CM	17321	11346	65,50	34,50	0	0	0
2013	180400	CINFÃES	AM	17321	11344	65,49	34,51	0	0	0
2013	180500	LAMEGO	CM	24709	15981	64,68	35,32	0	0	0
2013	180500	LAMEGO	AM	24709	15976	64,66	35,34	0	0	0
2013	180600	MANGUALDE	CM	18825	10969	58,27	41,73	0	0	0
2013	180600	MANGUALDE	AM	18825	10969	58,27	41,73	0	0	0
2013	180700	MOIMENTA DA BEIRA	CM	10900	6130	56,24	43,76	1	6,59	404
2013	180700	MOIMENTA DA BEIRA	AM	10900	6130	56,24	43,76	1	7,97	489
2013	180800	MORTÁGUA	CM	8997	5609	62,34	37,66	0	0	0
2013	180800	MORTÁGUA	AM	8997	5609	62,34	37,66	0	0	0
2013	180900	NELAS	CM	13153	8268	62,86	37,14	1	5,92	489
2013	180900	NELAS	AM	13153	8268	62,86	37,14	1	8,70	719
2013	181000	OLIVEIRA DE FRADES	CM	9077	6110	67,31	32,69	0	0	0
2013	181000	OLIVEIRA DE FRADES	AM	9077	6110	67,31	32,69	0	0	0
2013	181100	PENALVA DO CASTELO	CM	8160	5282	64,73	35,27	0	0	0
2013	181100	PENALVA DO CASTELO	AM	8160	5282	64,73	35,27	0	0	0
2013	181200	PENEDONO	CM	3279	1978	60,32	39,68	0	0	0
2013	181200	PENEDONO	AM	3279	1978	60,32	39,68	0	0	0
2013	181300	RESENDE	CM	10766	7848	72,90	27,10	0	0	0
2013	181300	RESENDE	AM	10766	7847	72,89	27,11	0	0	0
2013	181400	SANTA COMBA DÃO	CM	10927	6166	56,43	43,57	0	0	0
2013	181400	SANTA COMBA DÃO	AM	10927	6166	56,43	43,57	0	0	0
2013	181500	SÃO JOÃO DA PESQUEIRA	CM	7102	4881	68,73	31,27	1	56,27	2 747

2013	181500	SÃO JOÃO DA PESQUEIRA	AM	7102	4881	68,73	31,27	1	53,57	2 615
2013	181600	SÃO PEDRO DO SUL	CM	16390	10665	65,07	34,93	0	0	0
2013	181600	SÃO PEDRO DO SUL	AM	16390	10665	65,07	34,93	0	0	0
2013	181700	SÁTÃO	CM	13824	7674	55,51	44,49	2	47,53	3 647
2013	181700	SÁTÃO	AM	13824	7672	55,50	44,50	2	50,13	3 846
2013	181800	SERNANCELHE	CM	6708	3950	66,77	33,23	0	0	0
2013	181800	SERNANCELHE	AM	6708	3951	58,90	41,10	0	0	0
2013	181900	TABUAÇO	CM	5465	3943	72,15	27,85	0	0	0
2013	181900	TABUAÇO	AM	5465	3943	72,15	27,85	0	0	0
2013	182000	TAROUCA	CM	7673	4607	60,04	39,96	0	0	0
2013	182000	TAROUCA	AM	7673	4607	60,04	39,96	0	0	0
2013	182100	TONDELA	CM	26726	16441	61,52	38,48	0	0	0
2013	182100	TONDELA	AM	26726	16443	61,52	38,48	0	0	0
2013	182200	VILA NOVA DE PAIVA	CM	6705	3243	48,37	51,63	0	0	0
2013	182200	VILA NOVA DE PAIVA	AM	6705	3244	48,38	51,62	0	0	0
2013	182300	UISEU	CM	94329	47903	50,78	49,22	0	0	0
2013	182300	UISEU	AM	94329	47883	50,76	49,24	0	0	0
2013	182400	VOUZELA	CM	9421	6272	66,57	33,43	0	0	0
2013	182400	VOUZELA	AM	9421	6272	66,57	33,43	0	0	0
2013	310100	CALHETA (R.A.M.)	CM	12087	6711	55,52	44,48	0	0	0
2013	310100	CALHETA (R.A.M.)	AM	12087	6710	55,51	44,49	0	0	0
2013	310200	CÂMARA DE LOBOS	CM	32040	15773	49,23	50,77	0	0	0
2013	310200	CÂMARA DE LOBOS	AM	32040	15773	49,23	50,77	0	0	0
2013	310300	FUNCHAL	CM	106302	56095	52,77	47,23	0	0	0
2013	310300	FUNCHAL	AM	106302	56097	52,77	47,23	0	0	0
2013	310400	MACHICO	CM	20906	11771	56,30	43,70	0	0	0
2013	310400	MACHICO	AM	20906	11772	56,31	43,69	0	0	0
2013	310500	PONTA DO SOL	CM	9661	5056	52,33	47,67	0	0	0
2013	310500	PONTA DO SOL	AM	9661	5056	52,33	47,67	0	0	0
2013	310600	PORTO MONIZ	CM	3150	2151	68,29	31,71	1	10,75	231
2013	310600	PORTO MONIZ	AM	3150	2151	68,29	31,71	1	11,34	244
2013	310700	RIBEIRA BRAVA	CM	13700	7780	56,79	43,21	1	53,34	4 150
2013	310700	RIBEIRA BRAVA	AM	13700	7780	56,79	43,21	1	49,68	3 865
2013	310800	SANTA CRUZ	CM	38542	21736	56,40	43,60	0	0	0
2013	310800	SANTA CRUZ	AM	38542	21736	56,40	43,60	0	0	0
2013	310900	SANTANA	CM	7977	4625	57,98	42,02	1	6,84	316
2013	310900	SANTANA	AM	7977	4626	57,99	42,01	1	6,73	311
2013	311000	SÃO VICENTE	CM	6171	3307	53,59	46,41	1	82,68	2 734
2013	311000	SÃO VICENTE	AM	6171	3307	53,59	46,41	1	80,96	2 677
2013	320100	PORTO SANTO	CM	5278	3382	64,08	35,92	1	13,82	467
2013	320100	PORTO SANTO	AM	5278	3382	64,08	35,92	1	12,86	435
2013	410100	VILA DO PORTO	CM	5284	2829	51,31	48,69	0	0	0
2013	410100	VILA DO PORTO	AM	5284	2829	51,17	48,83	0	0	0
2013	420100	LAGOA (R.A.A.)	CM	12776	6376	49,91	50,09	0	0	0
2013	420100	LAGOA (R.A.A.)	AM	12776	6376	49,91	50,09	0	0	0
2013	420200	NORDESTE	CM	4852	3444	70,98	29,02	0	0	0
2013	420200	NORDESTE	AM	4852	3444	70,98	29,02	0	0	0
2013	420300	PONTA DELGADA	CM	64758	29600	45,71	54,29	0	0	0
2013	420300	PONTA DELGADA	AM	64758	29601	45,71	54,29	0	0	0
2013	420400	POVOAÇÃO	CM	6475	3800	58,69	41,31	0	0	0
2013	420400	POVOAÇÃO	AM	6475	3797	58,64	41,36	0	0	0
2013	420500	RIBEIRA GRANDE	CM	27962	15223	54,44	45,56	0	0	0
2013	420500	RIBEIRA GRANDE	AM	27962	15218	54,42	45,58	0	0	0
2013	420600	VILA FRANCA DO CAMPO	CM	10525	5527	52,51	47,49	0	0	0
2013	420600	VILA FRANCA DO CAMPO	AM	10525	5525	52,49	47,51	0	0	0
2013	430100	ANGRA DO HEROÍSMO	CM	33121	17375	52,46	47,54	0	0	0
2013	430100	ANGRA DO HEROÍSMO	AM	33121	17376	52,46	47,54	0	0	0
2013	430200	VILA DA PRAIA DA VITÓRIA	CM	19377	9606	49,57	50,43	0	0	0
2013	430200	VILA DA PRAIA DA VITÓRIA	AM	19377	9606	49,57	50,43	0	0	0
2013	440100	SANTA CRUZ DA GRACIOSA	CM	4272	2735	64,02	35,98	0	0	0
2013	440100	SANTA CRUZ DA GRACIOSA	AM	4272	2735	64,02	35,98	0	0	0
2013	450100	CALHETA (R.A.A.)	CM	3661	2334	63,75	36,25	2	81,17	1 895
2013	450100	CALHETA (R.A.A.)	AM	3661	2323	63,45	36,55	2	54,50	1 266
2013	450200	VELAS	CM	5030	3316	65,92	34,08	0	0	0
2013	450200	VELAS	AM	5030	3316	65,92	34,08	0	0	0
2013	460100	LAJES DO PICO	CM	4503	3171	70,42	29,58	1	46,31	1 468
2013	460100	LAJES DO PICO	AM	4503	3171	70,42	29,58	1	44,78	1 420
2013	460200	MADALENA	CM	5836	3761	64,44	35,56	0	0	0
2013	460200	MADALENA	AM	5836	3761	64,44	35,56	0	0	0
2013	460300	SÃO ROQUE DO PICO	CM	3231	2235	69,17	30,83	0	0	0
2013	460300	SÃO ROQUE DO PICO	AM	3231	2235	69,17	30,83	0	0	0
2013	470100	HORTA	CM	13021	8224	63,16	36,84	0	0	0
2013	470100	HORTA	AM	13021	8224	63,16	36,84	0	0	0
2013	480100	LAJES DAS FLORES	CM	1324	988	74,62	25,38	0	0	0
2013	480100	LAJES DAS FLORES	AM	1324	988	74,62	25,38	0	0	0
2013	480200	SANTA CRUZ DAS FLORES	CM	1885	1320	70,03	29,97	0	0	0
2013	480200	SANTA CRUZ DAS FLORES	AM	1885	1320	70,03	29,97	0	0	0

2013	490100	CORVO	CM	348	265	76,15	23,85	0	0	0
2013	490100	CORVO	AM	348	265	76,15	23,85	0	0	0
2017	10100	ÁGUEDA	CM	42918	24909	58,04	41,96	1	46,04	11 468
2017	10100	ÁGUEDA	AM	42918	24909	58,04	41,96	1	40,77	10 155
2017	10200	ALBERGARIA-A-VELHA	CM	22645	13873	61,26	38,74	0	0	0
2017	10200	ALBERGARIA-A-VELHA	AM	22645	13873	61,26	38,74	0	0	0
2017	10300	ANADIA	CM	27183	15015	55,24	44,76	1	59,94	9 000
2017	10300	ANADIA	AM	27183	15015	55,24	44,76	1	58,79	8 827
2017	10400	AROUCA	CM	20460	14894	72,80	27,20	0	0	0
2017	10400	AROUCA	AM	20460	14892	72,79	27,21	0	0	0
2017	10500	AVEIRO	CM	70495	34601	49,08	50,92	0	0	0
2017	10500	AVEIRO	AM	70495	34592	49,07	50,93	0	0	0
2017	10600	CASTELO DE PAIVA	CM	14311	10518	73,50	26,50	0	0	0
2017	10600	CASTELO DE PAIVA	AM	14311	10518	73,50	26,50	0	0	0
2017	10700	ESPINHO	CM	29890	18337	61,35	38,65	1	10,12	1 856
2017	10700	ESPINHO	AM	29890	18335	61,34	38,66	1	10,66	1 955
2017	10800	ESTARREJA	CM	24046	12467	51,85	48,15	0	0	0
2017	10800	ESTARREJA	AM	24046	12467	51,85	48,15	0	0	0
2017	10900	FEIRA	CM	125746	72086	57,33	42,67	0	0	0
2017	10900	FEIRA	AM	125746	72084	57,33	42,67	0	0	0
2017	11000	ÍLHAVO	CM	35958	15728	43,74	56,26	0	0	0
2017	11000	ÍLHAVO	AM	35958	15729	43,74	56,26	0	0	0
2017	11100	MEALHADA	CM	18461	9487	51,39	48,61	0	0	0
2017	11100	MEALHADA	AM	18461	9486	51,38	48,62	0	0	0
2017	11200	MURTOSA	CM	9715	4860	50,03	49,97	0	0	0
2017	11200	MURTOSA	AM	9715	4858	50,01	49,99	0	0	0
2017	11300	OLIVEIRA DE AZEMÉIS	CM	60609	35875	59,19	40,81	1	1,47	527
2017	11300	OLIVEIRA DE AZEMÉIS	AM	60609	35884	59,21	40,79	1	1,96	703
2017	11400	OLIVEIRA DO BAIRRO	CM	21003	11460	54,56	45,44	1	19,29	2 211
2017	11400	OLIVEIRA DO BAIRRO	AM	21003	11460	54,56	45,44	1	22,07	2 529
2017	11500	OVAR	CM	50174	27808	55,42	44,58	0	0	0
2017	11500	OVAR	AM	50174	27812	55,43	44,57	0	0	0
2017	11600	SÃO JOÃO DA MADEIRA	CM	20190	11104	55,00	45,00	0	0	0
2017	11600	SÃO JOÃO DA MADEIRA	AM	20190	11102	54,99	45,01	0	0	0
2017	11700	SEVER DO VOUGA	CM	11123	7599	68,32	31,68	0	0	0
2017	11700	SEVER DO VOUGA	AM	11123	7603	68,35	31,65	0	0	0
2017	11800	VAGOS	CM	21931	11919	54,35	45,65	0	0	0
2017	11800	VAGOS	AM	21931	11933	54,41	45,59	0	0	0
2017	11900	VALE DE CAMBRA	CM	21396	14077	65,79	34,21	0	0	0
2017	11900	VALE DE CAMBRA	AM	21396	14076	65,79	34,21	0	0	0
2017	20100	ALJUSTREL	CM	8374	5753	68,70	31,30	0	0	0
2017	20100	ALJUSTREL	AM	8374	5753	68,70	31,30	0	0	0
2017	20200	ALMODÔVAR	CM	6452	4680	72,54	27,46	0	0	0
2017	20200	ALMODÔVAR	AM	6452	4679	72,52	27,48	0	0	0
2017	20300	ALVITO	CM	1911	1309	68,50	31,50	0	0	0
2017	20300	ALVITO	AM	1911	1308	68,45	31,55	0	0	0
2017	20400	BARRANCOS	CM	1366	1105	80,89	19,11	0	0	0
2017	20400	BARRANCOS	AM	1366	1105	80,89	19,11	0	0	0
2017	20500	BEJA	CM	29541	16712	56,57	43,43	0	0	0
2017	20500	BEJA	AM	29541	16713	56,58	43,42	0	0	0
2017	20600	CASTRO VERDE	CM	6279	3817	60,79	39,21	0	0	0
2017	20600	CASTRO VERDE	AM	6279	3825	60,92	39,08	0	0	0
2017	20700	CUBA	CM	3820	2982	78,06	21,94	0	0	0
2017	20700	CUBA	AM	3820	2982	78,06	21,94	0	0	0
2017	20800	FERREIRA DO ALENTEJO	CM	6766	4054	59,92	40,08	0	0	0
2017	20800	FERREIRA DO ALENTEJO	AM	6766	4053	59,90	40,10	0	0	0
2017	20900	MÉRTOLA	CM	6295	4580	72,76	27,24	0	0	0
2017	20900	MÉRTOLA	AM	6295	4581	72,77	27,23	0	0	0
2017	21000	MOURA	CM	12646	6727	53,19	46,81	0	0	0
2017	21000	MOURA	AM	12646	6728	53,20	46,80	0	0	0
2017	21100	ODEMIRA	CM	20633	12909	62,56	37,44	0	0	0
2017	21100	ODEMIRA	AM	20633	12910	62,57	37,43	0	0	0
2017	21200	OURIQUE	CM	4576	3492	76,31	23,69	0	0	0
2017	21200	OURIQUE	AM	4576	3492	76,31	23,69	0	0	0
2017	21300	SERPA	CM	13214	7178	54,32	45,68	0	0	0
2017	21300	SERPA	AM	13214	7178	54,32	45,68	0	0	0
2017	21400	VIDIGUEIRA	CM	4814	3313	68,82	31,18	1	17,20	570
2017	21400	VIDIGUEIRA	AM	4814	3313	68,82	31,18	1	18,81	623
2017	30100	AMARES	CM	18345	11670	63,61	36,39	1	15,18	1 772
2017	30100	AMARES	AM	18345	11670	63,61	36,39	1	14,85	1 733
2017	30200	BARCELOS	CM	107343	76794	71,54	28,46	1	18,60	14 284
2017	30200	BARCELOS	AM	107343	76793	71,54	28,46	1	18,62	14 299
2017	30300	BRAGA	CM	163829	94298	57,56	42,44	0	0	0
2017	30300	BRAGA	AM	163829	94291	57,55	42,45	0	0	0
2017	30400	CABECEIRAS DE BASTO	CM	17170	11277	65,68	34,32	1	47,01	5 301
2017	30400	CABECEIRAS DE BASTO	AM	17170	11275	65,67	34,33	1	47,01	5 300
2017	30500	CELORICO DE BASTO	CM	18745	12098	64,54	35,46	1	29,67	3 589

2017	30500	CELORICO DE BASTO	AM	18745	12098	64,54	35,46	1	28,83	3 488
2017	30600	ESPOSENDE	CM	33280	20670	62,11	37,89	1	19,69	4 070
2017	30600	ESPOSENDE	AM	33280	20673	62,12	37,88	1	18,13	3 748
2017	30700	FAFE	CM	50673	32269	63,68	36,32	1	38,09	12 291
2017	30700	FAFE	AM	50673	32261	63,67	36,33	1	37,30	12 033
2017	30800	GUIMARÃES	CM	144093	96147	66,73	33,27	0	0	0
2017	30800	GUIMARÃES	AM	144093	96143	66,72	33,28	0	0	0
2017	30900	PÓVOA DE LANHOSO	CM	23092	15178	65,73	34,27	1	10,86	1 648
2017	30900	PÓVOA DE LANHOSO	AM	23092	15183	65,75	34,25	1	12,97	1 969
2017	31000	TERRAS DE BOURO	CM	7233	5067	70,05	29,95	1	32,14	1 629
2017	31000	TERRAS DE BOURO	AM	7233	5067	70,05	29,95	1	30,48	1 544
2017	31100	VIEIRA DO MINHO	CM	14132	9321	65,96	34,04	0	0	0
2017	31100	VIEIRA DO MINHO	AM	14132	9320	65,95	34,05	0	0	0
2017	31200	VILA NOVA DE FAMALICÃO	CM	119014	76006	63,86	36,14	0	0	0
2017	31200	VILA NOVA DE FAMALICÃO	AM	119014	76009	63,87	36,13	0	0	0
2017	31300	VILA VERDE	CM	46039	29191	63,40	36,60	0	0	0
2017	31300	VILA VERDE	AM	46039	29191	63,40	36,60	0	0	0
2017	31400	VIZELA	CM	21199	14455	68,19	31,81	1	40,16	5 805
2017	31400	VIZELA	AM	21199	14454	68,18	31,82	1	39,55	5 717
2017	40100	ALFÂNDEGA DA FÉ	CM	5646	3904	69,15	30,85	0	0	0
2017	40100	ALFÂNDEGA DA FÉ	AM	5646	3902	69,11	30,89	0	0	0
2017	40200	BRAGANÇA	CM	36115	19007	52,63	47,37	0	0	0
2017	40200	BRAGANÇA	AM	36115	19004	52,62	47,38	0	0	0
2017	40300	CARRAZEDA DE ANSIÃES	CM	6670	4274	64,08	35,92	1	45,82	1 958
2017	40300	CARRAZEDA DE ANSIÃES	AM	6670	4274	64,08	35,92	1	44,21	1 890
2017	40400	FREIXO DE ESPADA A CINTA	CM	3275	2559	78,14	21,86	0	0	0
2017	40400	FREIXO DE ESPADA A CINTA	AM	3275	2559	78,14	21,86	0	0	0
2017	40500	MACEDO DE CAVALEIROS	CM	18430	11313	60,25	39,75	0	0	0
2017	40500	MACEDO DE CAVALEIROS	AM	18430	11093	60,19	39,81	0	0	0
2017	40600	MIRANDA DO COURO	CM	7641	5315	69,56	30,44	0	0	0
2017	40600	MIRANDA DO COURO	AM	7641	5323	69,66	30,34	0	0	0
2017	40700	MIRANDELA	CM	23978	14414	60,11	39,89	0	0	0
2017	40700	MIRANDELA	AM	23978	14403	60,07	39,93	0	0	0
2017	40800	MOGADOURO	CM	10904	7120	65,30	34,70	0	0	0
2017	40800	MOGADOURO	AM	10904	7119	65,29	34,71	0	0	0
2017	40900	TORRE DE MONCORVO	CM	8646	5634	65,16	34,84	0	0	0
2017	40900	TORRE DE MONCORVO	AM	8646	5634	65,16	34,84	0	0	0
2017	41000	VILA FLOR	CM	7180	4670	65,04	34,96	0	0	0
2017	41000	VILA FLOR	AM	7180	4670	65,04	34,96	0	0	0
2017	41100	VIMIOSO	CM	6217	3583	57,63	42,37	0	0	0
2017	41100	VIMIOSO	AM	6217	3583	57,63	42,37	0	0	0
2017	41200	VINHAI	CM	10636	7264	68,30	31,70	0	0	0
2017	41200	VINHAI	AM	10636	7265	68,31	31,69	0	0	0
2017	50100	BELMONTE	CM	6377	3969	62,24	37,76	0	0	0
2017	50100	BELMONTE	AM	6377	3969	62,24	37,76	0	0	0
2017	50200	CASTELO BRANCO	CM	49777	26702	53,64	46,36	0	0	0
2017	50200	CASTELO BRANCO	AM	49777	26693	53,63	46,37	0	0	0
2017	50300	COVILHÃ	CM	46809	28955	61,86	38,14	1	19,03	5 510
2017	50300	COVILHÃ	AM	46809	28952	61,85	38,15	1	18,44	5 339
2017	50400	FUNDÃO	CM	27116	16120	60,17	39,83	0	0	0
2017	50400	FUNDÃO	AM	27116	16125	59,47	40,53	0	0	0
2017	50500	IDANHA-A-NOVA	CM	8595	5118	59,55	40,45	0	0	0
2017	50500	IDANHA-A-NOVA	AM	8595	5116	59,52	40,48	0	0	0
2017	50600	OLEIROS	CM	5057	3653	72,24	27,76	0	0	0
2017	50600	OLEIROS	AM	5057	3654	72,26	27,74	0	0	0
2017	50700	PENAMACOR	CM	4842	3585	74,04	25,96	1	28,55	1 024
2017	50700	PENAMACOR	AM	4842	3585	74,04	25,96	1	30,52	1 094
2017	50800	PROENÇA-A-NOVA	CM	7405	4995	67,45	32,55	0	0	0
2017	50800	PROENÇA-A-NOVA	AM	7405	4995	67,45	32,55	0	0	0
2017	50900	SERTÃ	CM	13898	9124	65,65	34,35	0	0	0
2017	50900	SERTÃ	AM	13898	9125	65,66	34,34	0	0	0
2017	51000	VILA DE REI	CM	2787	2062	73,99	26,01	0	0	0
2017	51000	VILA DE REI	AM	2787	2062	73,99	26,01	0	0	0
2017	51100	VILA VELHA DE RÓDÃO	CM	2932	2156	73,53	26,47	0	0	0
2017	51100	VILA VELHA DE RÓDÃO	AM	2932	2156	73,53	26,47	0	0	0
2017	60100	ARGANIL	CM	10665	7162	67,15	32,85	0	0	0
2017	60100	ARGANIL	AM	10665	7162	67,15	32,85	0	0	0
2017	60200	CANTANHEDE	CM	35965	18393	51,14	48,86	0	0	0
2017	60200	CANTANHEDE	AM	35965	18394	51,14	48,86	0	0	0
2017	60300	COIMBRA	CM	127834	68342	53,46	46,54	2	24,23	16 559
2017	60300	COIMBRA	AM	127834	68340	53,46	46,54	2	23,92	16 347
2017	60400	CONDEIXA-A-NOVA	CM	14235	8035	56,45	43,55	0	0	0
2017	60400	CONDEIXA-A-NOVA	AM	14235	8035	56,45	43,55	0	0	0
2017	60500	FIGUEIRA DA FOZ	CM	56807	28364	49,93	50,07	0	0	0
2017	60500	FIGUEIRA DA FOZ	AM	56807	28364	49,93	50,07	0	0	0
2017	60600	GÓIS	CM	3644	2759	75,71	24,29	1	31,92	881
2017	60600	GÓIS	AM	3644	2760	75,74	24,26	1	31,74	876

2017	60700	LOUSÁ	CM	15288	8378	54,80	45,20	0	0	0
2017	60700	LOUSÁ	AM	15288	8378	54,80	45,20	0	0	0
2017	60800	MIRA	CM	13177	7441	56,47	43,53	1	4,82	359
2017	60800	MIRA	AM	13177	7441	56,47	43,53	1	7,83	583
2017	60900	MIRANDA DO CORVO	CM	11087	6981	62,97	37,03	0	0	0
2017	60900	MIRANDA DO CORVO	AM	11087	6980	62,96	37,04	0	0	0
2017	61000	MONTEMOR-O-VELHO	CM	22208	14164	63,78	36,22	0	0	0
2017	61000	MONTEMOR-O-VELHO	AM	22208	14159	63,76	36,24	0	0	0
2017	61100	OLIVEIRA DO HOSPITAL	CM	18330	12177	66,43	33,57	0	0	0
2017	61100	OLIVEIRA DO HOSPITAL	AM	18330	12176	66,43	33,57	0	0	0
2017	61200	PAMPILHOSA DA SERRA	CM	3825	2516	65,78	34,22	0	0	0
2017	61200	PAMPILHOSA DA SERRA	AM	3825	2516	65,78	34,22	0	0	0
2017	61300	PENACOVA	CM	14220	8565	60,23	39,77	0	0	0
2017	61300	PENACOVA	AM	14220	8565	60,23	39,77	0	0	0
2017	61400	PENELA	CM	5037	3201	63,55	36,45	0	0	0
2017	61400	PENELA	AM	5037	3201	63,27	36,73	0	0	0
2017	61500	SOURE	CM	17059	9681	56,75	43,25	0	0	0
2017	61500	SOURE	AM	17059	9681	56,75	43,25	0	0	0
2017	61600	TÁBUA	CM	10477	7072	67,50	32,50	0	0	0
2017	61600	TÁBUA	AM	10477	7070	67,48	32,52	0	0	0
2017	61700	VILA NOVA DE POIARES	CM	6306	3743	59,36	40,64	0	0	0
2017	61700	VILA NOVA DE POIARES	AM	6306	3743	59,36	40,64	0	0	0
2017	70100	ALANDROAL	CM	4787	3549	74,14	25,86	1	28,60	1 015
2017	70100	ALANDROAL	AM	4787	3548	74,12	25,88	1	26,36	935
2017	70200	ARRAIOLOS	CM	6007	3854	64,16	35,84	0	0	0
2017	70200	ARRAIOLOS	AM	6007	3854	64,16	35,84	0	0	0
2017	70300	BORBA	CM	6159	4305	69,90	30,10	1	49,14	2 115
2017	70300	BORBA	AM	6159	4305	69,90	30,10	1	45,80	1 972
2017	70400	ESTREMOZ	CM	11789	7089	60,13	39,87	1	50,63	3 589
2017	70400	ESTREMOZ	AM	11789	7089	60,13	39,87	1	49,50	3 509
2017	70500	ÉVORA	CM	47510	23269	48,98	51,02	0	0	0
2017	70500	ÉVORA	AM	47510	23328	49,10	50,90	0	0	0
2017	70600	MONTEMOR-O-NOVO	CM	14393	8774	60,96	39,04	0	0	0
2017	70600	MONTEMOR-O-NOVO	AM	14393	8774	60,96	39,04	0	0	0
2017	70700	MORA	CM	4268	2593	60,75	39,25	0	0	0
2017	70700	MORA	AM	4268	2593	60,75	39,25	0	0	0
2017	70800	MOURÃO	CM	2252	1631	72,42	27,58	0	0	0
2017	70800	MOURÃO	AM	2252	1631	72,42	27,58	0	0	0
2017	70900	PORTEL	CM	10638	7496	70,46	29,54	0	0	0
2017	70900	PORTEL	AM	10638	7496	70,46	29,54	0	0	0
2017	71000	REDONDO	CM	5819	3733	64,15	35,85	1	37,07	1 384
2017	71000	REDONDO	AM	5819	3732	64,13	35,87	1	35,99	1 343
2017	71100	REGUENGOS DE MONSARAZ	CM	9068	4955	67,15	32,85	0	0	0
2017	71100	REGUENGOS DE MONSARAZ	AM	9068	4955	58,55	41,45	0	0	0
2017	71200	VENDAS NOVAS	CM	10076	6417	63,69	36,31	0	0	0
2017	71200	VENDAS NOVAS	AM	10076	6417	63,69	36,31	0	0	0
2017	71300	VIANA DO ALENTEJO	CM	4734	3140	66,33	33,67	0	0	0
2017	71300	VIANA DO ALENTEJO	AM	4734	3141	66,35	33,65	0	0	0
2017	71400	VILA VIÇOSA	CM	6972	4697	67,37	32,63	1	15,64	735
2017	71400	VILA VIÇOSA	AM	6972	4697	67,37	32,63	1	21,02	987
2017	80100	ALBUFEIRA	CM	34896	13709	39,29	60,71	0	0	0
2017	80100	ALBUFEIRA	AM	34896	13709	39,29	60,71	0	0	0
2017	80200	ALCOUTIM	CM	2557	1983	77,55	22,45	0	0	0
2017	80200	ALCOUTIM	AM	2557	1983	77,55	22,45	0	0	0
2017	80300	ALIEZUR	CM	4274	2584	60,46	39,54	0	0	0
2017	80300	ALIEZUR	AM	4274	2584	60,46	39,54	0	0	0
2017	80400	CASTRO MARIM	CM	5819	3919	67,35	32,65	1	21,77	853
2017	80400	CASTRO MARIM	AM	5819	3919	67,35	32,65	1	20,29	795
2017	80500	FARO	CM	56524	26736	47,30	52,70	1	1,90	508
2017	80500	FARO	AM	56524	26737	47,30	52,70	0	0	0
2017	80600	LAGOA	CM	18793	9270	49,33	50,67	0	0	0
2017	80600	LAGOA	AM	18793	9270	49,33	50,67	0	0	0
2017	80700	LAGOS	CM	24314	10921	44,92	55,08	1	12,64	1 380
2017	80700	LAGOS	AM	24314	10924	44,93	55,07	1	13,28	1 451
2017	80800	LOULÉ	CM	59808	26663	44,58	55,42	0	0	0
2017	80800	LOULÉ	AM	59808	26659	44,57	55,43	0	0	0
2017	80900	MONCHIQUE	CM	4840	3461	71,51	28,49	1	11,80	408
2017	80900	MONCHIQUE	AM	4840	3458	71,45	28,55	1	12,35	427
2017	81000	OLHÃO	CM	37558	16509	43,96	56,04	1	2,06	340
2017	81000	OLHÃO	AM	37558	16528	44,01	55,99	0	0	0
2017	81100	PORTIMÃO	CM	48497	19962	47,35	52,65	0	0	0
2017	81100	PORTIMÃO	AM	48497	19960	49,84	50,16	0	0	0
2017	81200	SÃO BRÁS DE ALPORTEL	CM	9185	5207	56,69	43,31	0	0	0
2017	81200	SÃO BRÁS DE ALPORTEL	AM	9185	5207	56,69	43,31	0	0	0
2017	81300	SILVES	CM	30218	15530	51,39	48,61	0	0	0
2017	81300	SILVES	AM	30218	15523	51,37	48,63	0	0	0
2017	81400	TAVIRA	CM	22440	11950	53,25	46,75	0	0	0

2017	81400	TAVIRA	AM	22440	11950	53,25	46,75	0	0	0
2017	81500	VILA DO BISPO	CM	4115	2701	65,64	34,36	1	4,99	135
2017	81500	VILA DO BISPO	AM	4115	2701	65,64	34,36	1	4,87	132
2017	81600	VILA REAL DE SANTO ANTÓNIO	CM	16994	9518	56,01	43,99	0	0	0
2017	81600	VILA REAL DE SANTO ANTÓNIO	AM	16994	9518	56,01	43,99	0	0	0
2017	90100	AGUIAR DA BEIRA	CM	6460	4170	64,55	35,45	1	51,84	2 162
2017	90100	AGUIAR DA BEIRA	AM	6460	4170	64,55	35,45	1	52,74	2 199
2017	90200	ALMEIDA	CM	7330	4849	66,15	33,85	1	12,13	588
2017	90200	ALMEIDA	AM	7330	4848	66,14	33,86	1	13,75	667
2017	90300	CELORICO DA BEIRA	CM	8280	5401	65,23	34,77	1	16,85	910
2017	90300	CELORICO DA BEIRA	AM	8280	5401	65,23	34,77	1	15,64	845
2017	90400	FIGUEIRA DE CASTELO RODRIGO	CM	5715	4241	74,21	25,79	0	0	0
2017	90400	FIGUEIRA DE CASTELO RODRIGO	AM	5715	4244	74,26	25,74	0	0	0
2017	90500	FORNOS DE ALGODRES	CM	4976	3531	70,96	29,04	0	0	0
2017	90500	FORNOS DE ALGODRES	AM	4976	3532	70,98	29,02	0	0	0
2017	90600	GOUVEIA	CM	13877	7697	55,47	44,53	0	0	0
2017	90600	GOUVEIA	AM	13877	7697	55,47	44,53	0	0	0
2017	90700	GUARDA	CM	38858	23647	60,85	39,15	0	0	0
2017	90700	GUARDA	AM	38857	23656	60,88	39,12	0	0	0
2017	90800	MANTEIGAS	CM	3435	2337	68,03	31,97	1	17,42	407
2017	90800	MANTEIGAS	AM	3435	2337	68,03	31,97	1	15,52	363
2017	90900	MEDA	CM	5546	3657	65,94	34,06	0	0	0
2017	90900	MEDA	AM	5546	3658	65,96	34,04	0	0	0
2017	91000	PINHEL	CM	9666	5819	60,20	39,80	0	0	0
2017	91000	PINHEL	AM	9666	5845	60,47	39,53	0	0	0
2017	91100	SABUGAL	CM	14083	8117	57,64	42,36	0	0	0
2017	91100	SABUGAL	AM	14083	8116	57,63	42,37	0	0	0
2017	91200	SEIA	CM	23049	13816	59,94	40,06	1	16,54	2 285
2017	91200	SEIA	AM	23049	13817	59,95	40,05	1	15,63	2 160
2017	91300	TRANCOSO	CM	9713	6139	63,20	36,80	0	0	0
2017	91300	TRANCOSO	AM	9713	6139	63,20	36,80	0	0	0
2017	91400	VILA NOVA DE FOZ CÔA	CM	7843	4958	63,22	36,78	0	0	0
2017	91400	VILA NOVA DE FOZ CÔA	AM	7843	4955	63,18	36,82	0	0	0
2017	100100	ALCOBAÇA	CM	48698	27172	55,80	44,20	0	0	0
2017	100100	ALCOBAÇA	AM	48697	27148	55,75	44,25	0	0	0
2017	100200	ALVALÁZERE	CM	6390	4174	65,32	34,68	0	0	0
2017	100200	ALVALÁZERE	AM	6390	4174	65,32	34,68	0	0	0
2017	100300	ANSIÃO	CM	11672	7398	63,38	36,62	0	0	0
2017	100300	ANSIÃO	AM	11672	7398	63,38	36,62	0	0	0
2017	100400	BATALHA	CM	14154	8073	57,04	42,96	0	0	0
2017	100400	BATALHA	AM	14154	8074	57,04	42,96	0	0	0
2017	100500	BOMBARRAL	CM	11202	6360	56,78	43,22	0	0	0
2017	100500	BOMBARRAL	AM	11202	6358	56,76	43,24	0	0	0
2017	100600	CALDAS DA RAINHA	CM	45660	21837	47,83	52,17	0	0	0
2017	100600	CALDAS DA RAINHA	AM	45660	21836	47,82	52,18	0	0	0
2017	100700	CASTANHEIRA DE PÊRA	CM	2724	1971	72,36	27,64	0	0	0
2017	100700	CASTANHEIRA DE PÊRA	AM	2724	1971	72,36	27,64	0	0	0
2017	100800	FIGUEIRÓ DOS VINHOS	CM	5735	4050	70,62	29,38	1	20,35	824
2017	100800	FIGUEIRÓ DOS VINHOS	AM	5735	4050	70,62	29,38	1	19,76	800
2017	100900	LEIRIA	CM	113592	62028	54,61	45,39	0		#VALOR!
2017	100900	LEIRIA	AM	113592	62024	54,60	45,40	0		#VALOR!
2017	101000	MARINHA GRANDE	CM	33988	16826	49,51	50,49	2	31,62	5 320
2017	101000	MARINHA GRANDE	AM	33988	16827	49,51	50,49	2	32,30	5 435
2017	101100	NAZARÉ	CM	14567	7150	49,08	50,92	0	0	0
2017	101100	NAZARÉ	AM	14567	7149	49,08	50,92	0	0	0
2017	101200	ÓBIDOS	CM	10431	6086	58,35	41,65	0	0	0
2017	101200	ÓBIDOS	AM	10431	6086	58,35	41,65	0	0	0
2017	101300	PEDRÓGÃO GRANDE	CM	3290	2327	70,73	29,27	0	0	0
2017	101300	PEDRÓGÃO GRANDE	AM	3290	2328	70,76	29,24	0	0	0
2017	101400	PENICHE	CM	24761	12571	50,77	49,23	2	33,54	4 216
2017	101400	PENICHE	AM	24761	12565	50,75	49,25	2	32,28	4 056
2017	101500	POMBAL	CM	52173	26224	50,26	49,74	2	27,11	7 109
2017	101500	POMBAL	AM	52173	26233	50,28	49,72	2	23,03	6 041
2017	101600	PORTO DE MÓS	CM	21177	12899	60,91	39,09	1	25,82	3 331
2017	101600	PORTO DE MÓS	AM	21177	12901	60,92	39,08	1	23,97	3 092
2017	110100	ALENQUER	CM	35346	17551	49,65	50,35	0	0	0
2017	110100	ALENQUER	AM	35346	17634	49,89	50,11	0	0	0
2017	110200	ARRUDA DOS VINHOS	CM	10739	6684	62,24	37,76	0	0	0
2017	110200	ARRUDA DOS VINHOS	AM	10738	6684	62,25	37,75	0	0	0
2017	110300	AZAMBUJA	CM	17518	9486	54,15	45,85	0	0	0
2017	110300	AZAMBUJA	AM	17518	9484	54,14	45,86	0	0	0
2017	110400	CADAVAL	CM	12110	6947	57,37	42,63	0	0	0
2017	110400	CADAVAL	AM	12110	6947	57,37	42,63	0	0	0
2017	110500	CASCAIS	CM	177585	76993	43,36	56,64	1	0	0
2017	110500	CASCAIS	AM	177585	77009	43,36	56,64	1	0	0
2017	110600	LISBOA	CM	490250	252430	51,49	48,51	0	0	0
2017	110600	LISBOA	AM	492387	252384	51,26	48,74	0	0	0

2017	110700	LOURES	CM	167545	87598	52,28	47,72	0	0	0
2017	110700	LOURES	AM	167545	87593	52,28	47,72	0	0	0
2017	110800	LOURINHÃ	CM	22979	12607	54,86	45,14	0	0	0
2017	110800	LOURINHÃ	AM	22979	12602	54,84	45,16	0	0	0
2017	110900	MAFRA	CM	63302	32986	52,11	47,89	0	0	0
2017	110900	MAFRA	AM	63302	32997	52,13	47,87	0	0	0
2017	111000	OEIRAS	CM	147548	82287	55,77	44,23	3	60,17	49 512
2017	111000	OEIRAS	AM	147548	82283	55,77	44,23	3	54,97	45 231
2017	111100	SINTRA	CM	312734	132311	42,31	57,69	0	0	0
2017	111100	SINTRA	AM	312734	132311	42,31	57,69	0	0	0
2017	111200	SOBRAL DE MONTE AGRAÇO	CM	8230	4836	58,76	41,24	0	0	0
2017	111200	SOBRAL DE MONTE AGRAÇO	AM	8230	4835	58,75	41,25	0	0	0
2017	111300	TORRES VEDRAS	CM	67470	36347	53,87	46,13	1	3,33	1 210
2017	111300	TORRES VEDRAS	AM	67470	36347	53,87	46,13	1	4,21	1 530
2017	111400	VILA FRANCA DE XIRA	CM	111899	54124	48,37	51,63	0	0	0
2017	111400	VILA FRANCA DE XIRA	AM	111899	54119	48,36	51,64	0	0	0
2017	111500	AMADORA	CM	145837	62254	42,69	57,31	1	2,80	1 743
2017	111500	AMADORA	AM	145837	62289	42,71	57,29	1	3,70	2 305
2017	111600	ODIVELAS	CM	125266	58529	46,72	53,28	0	0	0
2017	111600	ODIVELAS	AM	125266	58500	46,70	53,30	0	0	0
2017	120100	ALTER DO CHÃO	CM	2816	2120	87,28	12,72	0	0	0
2017	120100	ALTER DO CHÃO	AM	2816	2120	75,28	24,72	0	0	0
2017	120200	ARRONCHES	CM	2611	2040	78,13	21,87	0	0	0
2017	120200	ARRONCHES	AM	2611	2040	78,13	21,87	0	0	0
2017	120300	AVIS	CM	3592	2583	71,91	28,09	0	0	0
2017	120300	AVIS	AM	3592	2583	71,91	28,09	0	0	0
2017	120400	CAMPO MAIOR	CM	7322	4648	63,48	36,52	0	0	0
2017	120400	CAMPO MAIOR	AM	7322	4648	63,48	36,52	0	0	0
2017	120500	CASTELO DE VIDE	CM	2871	2093	72,90	27,10	0	0	0
2017	120500	CASTELO DE VIDE	AM	2871	2093	72,90	27,10	0	0	0
2017	120600	CRATO	CM	3150	2422	76,89	23,11	0	0	0
2017	120600	CRATO	AM	3150	2422	76,89	23,11	0	0	0
2017	120700	ELVAS	CM	19314	11010	57,01	42,99	1	30,66	3 376
2017	120700	ELVAS	AM	19314	11007	56,99	43,01	1	28,51	3 138
2017	120800	FRONTEIRA	CM	2760	2147	77,79	22,21	0	0	0
2017	120800	FRONTEIRA	AM	2760	2147	77,79	22,21	0	0	0
2017	120900	GAVIÃO	CM	3471	2394	68,97	31,03	0	0	0
2017	120900	GAVIÃO	AM	3471	2393	68,94	31,06	0	0	0
2017	121000	MARVÃO	CM	2905	2251	77,49	22,51	1	12,67	285
2017	121000	MARVÃO	AM	2905	2251	77,49	22,51	1	14,17	319
2017	121100	MONFORTE	CM	2690	1966	73,09	26,91	0	0	0
2017	121100	MONFORTE	AM	2690	1966	73,09	26,91	0	0	0
2017	121200	NISA	CM	6101	4308	70,61	29,39	0	0	0
2017	121200	NISA	AM	6101	4314	70,71	29,29	0	0	0
2017	121300	PONTE DE SOR	CM	14303	8399	58,72	41,28	0	0	0
2017	121300	PONTE DE SOR	AM	14303	8399	58,72	41,28	0	0	0
2017	121400	PORTALEGRE	CM	20836	13171	63,23	36,79	1	32,58	4 291
2017	121400	PORTALEGRE	AM	20836	13169	63,20	36,80	1	29,75	3 918
2017	121500	SOUSEL	CM	4041	3108	76,91	23,09	0	0	0
2017	121500	SOUSEL	AM	4041	3108	76,91	23,09	0	0	0
2017	130100	AMARANTE	CM	52542	32252	61,38	38,62	0	0	0
2017	130100	AMARANTE	AM	52542	32249	61,38	38,62	0	0	0
2017	130200	BAIÃO	CM	17633	11306	64,12	35,88	0	0	0
2017	130200	BAIÃO	AM	17633	11311	64,15	35,85	0	0	0
2017	130300	FELGUEIRAS	CM	52058	34602	66,47	33,53	0	0	0
2017	130300	FELGUEIRAS	AM	52058	34601	66,47	33,53	0	0	0
2017	130400	GONDOMAR	CM	145357	81617	56,15	43,85	1	20,86	17 025
2017	130400	GONDOMAR	AM	145357	81613	56,15	43,85	1	19,31	15 759
2017	130500	LOUSADA	CM	40787	28803	70,62	29,38	0	0	0
2017	130500	LOUSADA	AM	40787	28798	70,61	29,39	0	0	0
2017	130600	MAIA	CM	114709	64517	56,24	43,76	0	0	0
2017	130600	MAIA	AM	114709	64522	56,25	43,75	0	0	0
2017	130700	MARCO DE CANAVESES	CM	46032	29832	64,81	35,19	0	0	0
2017	130700	MARCO DE CANAVESES	AM	46032	29830	64,80	35,20	0	0	0
2017	130800	MATOSINHOS	CM	151294	79993	52,87	47,13	2	33,35	26 678
2017	130800	MATOSINHOS	AM	151294	79989	52,87	47,13	2	32,25	25 796
2017	130900	PAÇOS DE FERREIRA	CM	48206	32624	67,68	32,32	0	0	0
2017	130900	PAÇOS DE FERREIRA	AM	48206	32614	67,66	32,34	0	0	0
2017	131000	PAREDES	CM	73071	51413	70,36	29,64	1	2,27	1 167
2017	131000	PAREDES	AM	73071	51381	70,32	29,68	1	2,47	1 269
2017	131100	PENAFIEL	CM	62227	45151	72,56	27,44	2	8,26	3 729
2017	131100	PENAFIEL	AM	62227	45157	72,57	27,43	2	9,17	4 141
2017	131200	PORTO	CM	214324	115097	53,70	46,30	1	46,07	53 025
2017	131200	PORTO	AM	214324	115083	53,70	46,30	1	40,06	46 102
2017	131300	PÓVOA DE VARZIM	CM	60049	29946	49,87	50,13	0	0	0
2017	131300	PÓVOA DE VARZIM	AM	60049	29946	49,87	50,13	0	0	0
2017	131400	SANTO TIROSO	CM	63061	41741	66,19	33,81	1	2,92	1 219

2017	131400	SANTO TIRSO	AM	63061	41740	66,19	33,81	1	3,19	1 332
2017	131500	VALONGO	CM	82343	44203	53,68	46,32	0	0	0
2017	131500	VALONGO	AM	82343	44206	53,69	46,31	0	0	0
2017	131600	VILA DO CONDE	CM	70946	44384	62,56	37,44	1	49,33	21 895
2017	131600	VILA DO CONDE	AM	70946	44370	62,54	37,46	1	45,99	20 406
2017	131700	VILA NOVA DE GAIA	CM	264797	138212	52,20	47,80	0	0	0
2017	131700	VILA NOVA DE GAIA	AM	264797	138093	52,15	47,85	0	0	0
2017	131800	TROFA	CM	33539	21833	65,10	34,90	0	0	0
2017	131800	TROFA	AM	33539	21835	65,10	34,90	0	0	0
2017	140100	ABRANTES	CM	33266	17875	53,73	46,27	0	0	0
2017	140100	ABRANTES	AM	33266	17871	53,72	46,28	0	0	0
2017	140200	ALCANENA	CM	12314	6852	55,64	44,36	0	0	0
2017	140200	ALCANENA	AM	12314	6850	55,63	44,37	0	0	0
2017	140300	ALMEIRIM	CM	19767	9195	46,52	53,48	0	0	0
2017	140300	ALMEIRIM	AM	19767	9195	46,52	53,48	0	0	0
2017	140400	ALPIARÇA	CM	6318	3861	61,11	38,89	0	0	0
2017	140400	ALPIARÇA	AM	6318	3861	61,11	38,89	0	0	0
2017	140500	BENAVENTE	CM	23404	10620	45,38	54,62	0	0	0
2017	140500	BENAVENTE	AM	23404	10620	45,38	54,62	0	0	0
2017	140600	CARTAXO	CM	20578	10633	51,67	48,33	0	0	0
2017	140600	CARTAXO	AM	20578	10634	51,68	48,32	0	0	0
2017	140700	CHAMUSCA	CM	8160	5161	63,25	36,75	0	0	0
2017	140700	CHAMUSCA	AM	8160	5162	63,26	36,74	0	0	0
2017	140800	CONSTÂNCIA	CM	3370	2436	72,28	27,72	1	7,34	179
2017	140800	CONSTÂNCIA	AM	3370	2436	72,28	27,72	1	8,72	212
2017	140900	CORUCHE	CM	16699	9003	53,91	46,09	0	0	0
2017	140900	CORUCHE	AM	16699	9003	53,91	46,09	0	0	0
2017	141000	ENTRONCAMENTO	CM	17096	9436	55,19	44,81	0	0	0
2017	141000	ENTRONCAMENTO	AM	17096	9437	55,20	44,80	0	0	0
2017	141100	FERREIRA DO ZÉZERE	CM	7409	5115	69,04	30,96	1	6,11	313
2017	141100	FERREIRA DO ZÉZERE	AM	7409	5115	69,04	30,96	1	6,27	321
2017	141200	GOLEGÃ	CM	5006	3151	62,94	37,06	1	15,32	483
2017	141200	GOLEGÃ	AM	5006	3151	62,94	37,06	1	16,26	512
2017	141300	MAÇÃO	CM	6339	4619	72,87	27,13	0	0	0
2017	141300	MAÇÃO	AM	6339	4619	72,87	27,13	0	0	0
2017	141400	RIO MAIOR	CM	17880	10362	57,95	42,05	0	0	0
2017	141400	RIO MAIOR	AM	17880	10362	57,95	42,05	0	0	0
2017	141500	SALVATERRA DE MAGOS	CM	18609	9387	50,44	49,56	0	0	0
2017	141500	SALVATERRA DE MAGOS	AM	18609	9386	50,44	49,56	0	0	0
2017	141600	SANTARÉM	CM	51718	27775	53,70	46,30	0	0	0
2017	141600	SANTARÉM	AM	51718	27776	53,71	46,29	0	0	0
2017	141700	SARDOAL	CM	3336	2446	73,32	26,68	0	0	0
2017	141700	SARDOAL	AM	3336	2446	73,32	26,68	0	0	0
2017	141800	TOMAR	CM	35416	19819	55,96	44,04	0	0	0
2017	141800	TOMAR	AM	35416	19820	55,96	44,04	0	0	0
2017	141900	TORRES NOVAS	CM	31579	17268	54,68	45,32	0	0	0
2017	141900	TORRES NOVAS	AM	31579	17270	54,69	45,31	0	0	0
2017	142000	VILA NOVA DA BARQUINHA	CM	6270	3520	56,14	43,86	0	0	0
2017	142000	VILA NOVA DA BARQUINHA	AM	6270	3520	56,14	43,86	0	0	0
2017	142100	OURÉM	CM	42224	23665	56,05	43,95	1	9,82	2 324
2017	142100	OURÉM	AM	42224	23665	56,05	43,95	1	10,79	2 553
2017	150100	ALCÁCER DO SAL	CM	10604	6317	59,57	40,43	0	0	0
2017	150100	ALCÁCER DO SAL	AM	10604	6317	59,57	40,43	0	0	0
2017	150200	ALCOCHETE	CM	14621	8299	56,76	43,24	0	0	0
2017	150200	ALCOCHETE	AM	14621	8299	56,76	43,24	0	0	0
2017	150300	ALMADA	CM	150275	66477	44,24	55,76	0	0	0
2017	150300	ALMADA	AM	150275	66457	44,22	55,78	0	0	0
2017	150400	BARREIRO	CM	68628	34283	49,95	50,05	0	0	0
2017	150400	BARREIRO	AM	68628	34252	49,91	50,09	0	0	0
2017	150500	GRÃNDOLA	CM	12167	7532	61,91	38,09	1	13,32	1 003
2017	150500	GRÃNDOLA	AM	12167	7533	61,91	38,09	1	18,55	1 397
2017	150600	MOITA	CM	57977	24790	42,76	57,24	0	0	0
2017	150600	MOITA	AM	57977	24788	42,75	57,25	0	0	0
2017	150700	MONTIJO	CM	42752	18913	44,24	55,76	0	0	0
2017	150700	MONTIJO	AM	42752	18912	44,18	55,82	0	0	0
2017	150800	PALMELA	CM	53100	23104	43,51	56,49	1	8,65	1 998
2017	150800	PALMELA	AM	53100	23099	43,50	56,50	1	9,61	2 220
2017	150900	SANTIAGO DO CACÉM	CM	24511	13363	54,52	45,48	0	0	0
2017	150900	SANTIAGO DO CACÉM	AM	24511	13363	54,52	45,48	0	0	0
2017	151000	SEIXAL	CM	137302	59430	43,28	56,72	0	0	0
2017	151000	SEIXAL	AM	137302	59410	43,27	56,73	0	0	0
2017	151100	SESIMBRA	CM	43021	19138	44,49	55,51	1	9,85	1 885
2017	151100	SESIMBRA	AM	43021	19137	44,48	55,52	1	10,02	1 918
2017	151200	SETÚBAL	CM	104239	44899	43,07	56,93	0	0	0
2017	151200	SETÚBAL	AM	104239	44876	43,05	56,95	0	0	0
2017	151300	SINES	CM	12172	6382	52,43	47,57	1	15,96	1 019
2017	151300	SINES	AM	12172	6382	52,43	47,57	1	18,26	1 165

2017	160100	ARCOS DE VALDEVEZ	CM	26585	14266	53,66	46,34	0	0	0
2017	160100	ARCOS DE VALDEVEZ	AM	26585	14265	53,66	46,34	0	0	0
2017	160200	CAMINHA	CM	16673	10737	64,40	35,60	0	0	0
2017	160200	CAMINHA	AM	16673	10737	64,40	35,60	0	0	0
2017	160300	MELGAÇO	CM	11031	5085	46,10	53,90	0	0	0
2017	160300	MELGAÇO	AM	11031	5088	46,12	53,88	0	0	0
2017	160400	MONÇÃO	CM	20451	12282	60,06	39,94	0	0	0
2017	160400	MONÇÃO	AM	20451	12282	60,06	39,94	0	0	0
2017	160500	PAREDES DE COURA	CM	9083	5594	61,59	38,41	0	0	0
2017	160500	PAREDES DE COURA	AM	9083	5593	61,58	38,42	0	0	0
2017	160600	PONTE DA BARCA	CM	13951	8516	61,04	38,96	0	0	0
2017	160600	PONTE DA BARCA	AM	13951	8514	61,03	38,97	0	0	0
2017	160700	PONTE DE LIMA	CM	41988	28029	66,75	33,25	2	31,87	8 933
2017	160700	PONTE DE LIMA	AM	41988	28031	66,76	33,24	2	31,38	8 796
2017	160800	VALENÇA	CM	13420	7887	58,77	41,23	0	0	0
2017	160800	VALENÇA	AM	13420	7888	58,78	41,22	0	0	0
2017	160900	VIANA DO CASTELO	CM	85188	47013	55,19	44,81	0	0	0
2017	160900	VIANA DO CASTELO	AM	85188	47010	55,18	44,82	0	0	0
2017	161000	VILA NOVA DE CERVEIRA	CM	8695	5837	67,13	32,87	1	61,08	3 565
2017	161000	VILA NOVA DE CERVEIRA	AM	8695	5835	67,11	32,89	1	60,21	3 513
2017	170100	ALIJO	CM	12271	7983	65,06	34,94	0	0	0
2017	170100	ALIJO	AM	12271	7981	65,04	34,96	0	0	0
2017	170200	BOTICAS	CM	7907	4123	52,14	47,86	0	0	0
2017	170200	BOTICAS	AM	7907	4121	52,12	47,88	0	0	0
2017	170300	CHAVES	CM	44653	24725	55,12	44,88	0	0	0
2017	170300	CHAVES	AM	44653	24726	55,54	44,46	0	0	0
2017	170400	MESÃO FRIO	CM	3924	2762	70,39	29,61	0	0	0
2017	170400	MESÃO FRIO	AM	3924	2762	70,39	29,61	0	0	0
2017	170500	MONDIM DE BASTO	CM	8351	4734	56,69	43,31	0	0	0
2017	170500	MONDIM DE BASTO	AM	8351	4733	56,68	43,32	0	0	0
2017	170600	MONTALEGRE	CM	14949	7750	51,84	48,16	0	0	0
2017	170600	MONTALEGRE	AM	14949	7750	51,84	48,16	0	0	0
2017	170700	MURÇA	CM	6845	4245	62,40	37,60	0	0	0
2017	170700	MURÇA	AM	6845	4241	61,96	38,04	0	0	0
2017	170800	PESO DA RÉGUA	CM	16068	9785	60,90	39,10	0	0	0
2017	170800	PESO DA RÉGUA	AM	16068	9785	60,90	39,10	0	0	0
2017	170900	RIBEIRA DE PENA	CM	8775	5290	60,28	39,72	0	0	0
2017	170900	RIBEIRA DE PENA	AM	8775	5290	60,28	39,72	0	0	0
2017	171000	SABROSA	CM	6627	4243	64,03	35,97	0	0	0
2017	171000	SABROSA	AM	6627	4243	64,03	35,97	0	0	0
2017	171100	SANTA MARTA DE PENAGUIÃO	CM	7571	4957	65,47	34,53	0	0	0
2017	171100	SANTA MARTA DE PENAGUIÃO	AM	7571	4957	65,47	34,53	0	0	0
2017	171200	VALPAÇOS	CM	20326	10590	52,10	47,90	0	0	0
2017	171200	VALPAÇOS	AM	20326	10590	52,10	47,90	0	0	0
2017	171300	VILA POUCA DE AGUIAR	CM	16094	9231	57,36	42,64	0	0	0
2017	171300	VILA POUCA DE AGUIAR	AM	16094	9227	57,33	42,67	0	0	0
2017	171400	VILA REAL	CM	50698	31420	61,97	38,03	0	0	0
2017	171400	VILA REAL	AM	50698	31422	61,98	38,02	0	0	0
2017	180100	ARMAMAR	CM	6074	4108	67,63	32,37	0	0	0
2017	180100	ARMAMAR	AM	6074	4109	67,65	32,35	0	0	0
2017	180200	CARREGAL DO SAL	CM	9502	5305	55,83	44,17	0	0	0
2017	180200	CARREGAL DO SAL	AM	9502	5305	55,83	44,17	0	0	0
2017	180300	CASTRO DAIRE	CM	15355	9560	62,26	37,74	0	0	0
2017	180300	CASTRO DAIRE	AM	15355	9561	62,27	37,73	0	0	0
2017	180400	CINFÃES	CM	17321	11346	65,50	34,50	0	0	0
2017	180400	CINFÃES	AM	17321	11344	65,49	34,51	0	0	0
2017	180500	LAMEGO	CM	24709	15981	64,68	35,32	0	0	0
2017	180500	LAMEGO	AM	24709	15976	64,66	35,34	0	0	0
2017	180600	MANGUALDE	CM	18825	10969	58,27	41,73	0	0	0
2017	180600	MANGUALDE	AM	18825	10969	58,27	41,73	0	0	0
2017	180700	MOIMENTA DA BEIRA	CM	10900	6130	56,24	43,76	1	6,59	404
2017	180700	MOIMENTA DA BEIRA	AM	10900	6130	56,24	43,76	1	7,97	489
2017	180800	MORTÁGUA	CM	8997	5609	62,34	37,66	0	0	0
2017	180800	MORTÁGUA	AM	8997	5609	62,34	37,66	0	0	0
2017	180900	NELAS	CM	13153	8268	62,86	37,14	1	5,92	489
2017	180900	NELAS	AM	13153	8268	62,86	37,14	1	8,70	719
2017	181000	OLIVEIRA DE FRADES	CM	9077	6110	67,31	32,69	0	0	0
2017	181000	OLIVEIRA DE FRADES	AM	9077	6110	67,31	32,69	0	0	0
2017	181100	PENALVA DO CASTELO	CM	8160	5282	64,73	35,27	0	0	0
2017	181100	PENALVA DO CASTELO	AM	8160	5282	64,73	35,27	0	0	0
2017	181200	PENEDONO	CM	3279	1978	60,32	39,68	0	0	0
2017	181200	PENEDONO	AM	3279	1978	60,32	39,68	0	0	0
2017	181300	RESENDE	CM	10766	7848	72,90	27,10	0	0	0
2017	181300	RESENDE	AM	10766	7847	72,89	27,11	0	0	0
2017	181400	SANTA COMBA DÃO	CM	10927	6166	56,43	43,57	0	0	0
2017	181400	SANTA COMBA DÃO	AM	10927	6166	56,43	43,57	0	0	0
2017	181500	SÃO JOÃO DA PESQUEIRA	CM	7102	4881	68,73	31,27	1	56,27	2 747

2017	181500	SÃO JOÃO DA PESQUEIRA	AM	7102	4881	68,73	31,27	1	53,57	2 615
2017	181600	SÃO PEDRO DO SUL	CM	16390	10665	65,07	34,93	0	0	0
2017	181600	SÃO PEDRO DO SUL	AM	16390	10665	65,07	34,93	0	0	0
2017	181700	SÁTÃO	CM	13824	7674	55,51	44,49	2	47,53	3 647
2017	181700	SÁTÃO	AM	13824	7672	55,50	44,50	2	50,13	3 846
2017	181800	SERNANCELHE	CM	5916	3950	66,77	33,23	0	0	0
2017	181800	SERNANCELHE	AM	5916	3951	58,90	41,10	0	0	0
2017	181900	TABUAÇO	CM	5465	3943	72,15	27,85	0	0	0
2017	181900	TABUAÇO	AM	5465	3943	72,15	27,85	0	0	0
2017	182000	TAROUCA	CM	7673	4607	60,04	39,96	0	0	0
2017	182000	TAROUCA	AM	7673	4607	60,04	39,96	0	0	0
2017	182100	TONDELA	CM	26726	16441	61,52	38,48	0	0	0
2017	182100	TONDELA	AM	26726	16443	61,52	38,48	0	0	0
2017	182200	VILA NOVA DE PAIVA	CM	6705	3243	48,37	51,63	0	0	0
2017	182200	VILA NOVA DE PAIVA	AM	6705	3244	48,38	51,62	0	0	0
2017	182300	UISEU	CM	94329	47903	50,78	49,22	0	0	0
2017	182300	UISEU	AM	94329	47883	50,76	49,24	0	0	0
2017	182400	VOUZELA	CM	9421	6272	66,57	33,43	0	0	0
2017	182400	VOUZELA	AM	9421	6272	66,57	33,43	0	0	0
2017	310100	CALHETA (R.A.M.)	CM	12087	6711	55,52	44,48	0	0	0
2017	310100	CALHETA (R.A.M.)	AM	12087	6710	55,51	44,49	0	0	0
2017	310200	CÂMARA DE LOBOS	CM	32040	15773	49,23	50,77	0	0	0
2017	310200	CÂMARA DE LOBOS	AM	32040	15773	49,23	50,77	0	0	0
2017	310300	FUNCHAL	CM	106302	56095	52,77	47,23	0	0	0
2017	310300	FUNCHAL	AM	106302	56097	52,77	47,23	0	0	0
2017	310400	MACHICO	CM	20906	11771	56,30	43,70	0	0	0
2017	310400	MACHICO	AM	20906	11772	56,31	43,69	0	0	0
2017	310500	PONTA DO SOL	CM	9661	5056	52,33	47,67	0	0	0
2017	310500	PONTA DO SOL	AM	9661	5056	52,33	47,67	0	0	0
2017	310600	PORTO MONIZ	CM	3150	2151	68,29	31,71	1	10,75	231
2017	310600	PORTO MONIZ	AM	3150	2151	68,29	31,71	1	11,34	244
2017	310700	RIBEIRA BRAVA	CM	13700	7780	56,79	43,21	1	53,34	4 150
2017	310700	RIBEIRA BRAVA	AM	13700	7780	56,79	43,21	1	49,68	3 865
2017	310800	SANTA CRUZ	CM	38542	21736	56,40	43,60	0	0	0
2017	310800	SANTA CRUZ	AM	38542	21736	56,40	43,60	0	0	0
2017	310900	SANTANA	CM	7977	4625	57,98	42,02	1	6,84	316
2017	310900	SANTANA	AM	7977	4626	57,99	42,01	1	6,73	311
2017	311000	SÃO VICENTE	CM	6171	3307	53,59	46,41	1	82,68	2 734
2017	311000	SÃO VICENTE	AM	6171	3307	53,59	46,41	1	80,96	2 677
2017	320100	PORTO SANTO	CM	5278	3382	64,08	35,92	1	13,82	467
2017	320100	PORTO SANTO	AM	5278	3382	64,08	35,92	1	12,86	435
2017	410100	VILA DO PORTO	CM	5529	2829	51,31	48,69	0	0	0
2017	410100	VILA DO PORTO	AM	5529	2829	51,17	48,83	0	0	0
2017	420100	LAGOA (R.A.A.)	CM	12776	6376	49,91	50,09	0	0	0
2017	420100	LAGOA (R.A.A.)	AM	12776	6376	49,91	50,09	0	0	0
2017	420200	NORDESTE	CM	4852	3444	70,98	29,02	0	0	0
2017	420200	NORDESTE	AM	4852	3444	70,98	29,02	0	0	0
2017	420300	PONTA DELGADA	CM	64758	29600	45,71	54,29	0	0	0
2017	420300	PONTA DELGADA	AM	64758	29601	45,71	54,29	0	0	0
2017	420400	POVOAÇÃO	CM	6475	3800	58,69	41,31	0	0	0
2017	420400	POVOAÇÃO	AM	6475	3797	58,64	41,36	0	0	0
2017	420500	RIBEIRA GRANDE	CM	27962	15223	54,44	45,56	0	0	0
2017	420500	RIBEIRA GRANDE	AM	27962	15218	54,42	45,58	0	0	0
2017	420600	VILA FRANCA DO CAMPO	CM	10525	5527	52,51	47,49	0	0	0
2017	420600	VILA FRANCA DO CAMPO	AM	10525	5525	52,49	47,51	0	0	0
2017	430100	ANGRA DO HEROÍSMO	CM	33121	17375	52,46	47,54	0	0	0
2017	430100	ANGRA DO HEROÍSMO	AM	33121	17376	52,46	47,54	0	0	0
2017	430200	VILA DA PRAIA DA VITÓRIA	CM	19377	9606	49,57	50,43	0	0	0
2017	430200	VILA DA PRAIA DA VITÓRIA	AM	19377	9606	49,57	50,43	0	0	0
2017	440100	SANTA CRUZ DA GRACIOSA	CM	4272	2735	64,02	35,98	0	0	0
2017	440100	SANTA CRUZ DA GRACIOSA	AM	4272	2735	64,02	35,98	0	0	0
2017	450100	CALHETA (R.A.A.)	CM	3661	2334	63,75	36,25	2	81,17	1 895
2017	450100	CALHETA (R.A.A.)	AM	3661	2323	63,45	36,55	2	54,50	1 266
2017	450200	VELAS	CM	5030	3316	65,92	34,08	0	0	0
2017	450200	VELAS	AM	5030	3316	65,92	34,08	0	0	0
2017	460100	LAJES DO PICO	CM	4503	3171	70,42	29,58	1	46,31	1 468
2017	460100	LAJES DO PICO	AM	4503	3171	70,42	29,58	1	44,78	1 420
2017	460200	MADALENA	CM	5836	3761	64,44	35,56	0	0	0
2017	460200	MADALENA	AM	5836	3761	64,44	35,56	0	0	0
2017	460300	SÃO ROQUE DO PICO	CM	3231	2235	69,17	30,83	0	0	0
2017	460300	SÃO ROQUE DO PICO	AM	3231	2235	69,17	30,83	0	0	0
2017	470100	HORTA	CM	13021	8224	63,16	36,84	0	0	0
2017	470100	HORTA	AM	13021	8224	63,16	36,84	0	0	0
2017	480100	LAJES DAS FLORES	CM	1324	988	74,62	25,38	0	0	0
2017	480100	LAJES DAS FLORES	AM	1324	988	74,62	25,38	0	0	0
2017	480200	SANTA CRUZ DAS FLORES	CM	1885	1320	70,03	29,97	0	0	0
2017	480200	SANTA CRUZ DAS FLORES	AM	1885	1320	70,03	29,97	0	0	0

2017	490100	CORVO	CM	348	265	76,15	23,85	0	0	0
2017	490100	CORVO	AM	348	265	76,15	23,85	0	0	0

Código	Distrito/Ilha/Continente > Concelho/País > Freguesia/Consulado	Nac	UE	ER	TOTAL	3%	1,50%	Dif
Número de freguesias sem alteração (total = 3091)								
010103	Aveiro > Águeda > Aguada de Cima	3 652	0	0	3 652	110	55	55
010109	Aveiro > Águeda > Fermentelos	2 847	1	2	2 850	85	50	35
010112	Aveiro > Águeda > Macinhata do Vouga	3 013	4	1	3 018	90	50	40
010119	Aveiro > Águeda > Valongo do Vouga	4 299	0	2	4 301	129	64	65
010121	Aveiro > Águeda > União das freguesias de Águeda e Borralha	12 193	4	2	12 199	366	183	183
010122	Aveiro > Águeda > União das freguesias de Barrô e Aguada de Baixo	2 961	1	2	2 964	89	50	39
010123	Aveiro > Águeda > União das freguesias de Belazaima do Chão, Castanheira do Vouga e Agadão	1 348	0	1	1 349	50	50	0
010124	Aveiro > Águeda > União das freguesias de Recardães e Espinhel	5 355	3	0	5 358	161	80	81
010125	Aveiro > Águeda > União das freguesias de Travassô e Óis da Ribeira	2 012	0	1	2 013	60	50	10
010126	Aveiro > Águeda > União das freguesias de Trofa, Segadães e Lamas do Vouga	4 068	1	0	4 069	122	61	61
010127	Aveiro > Águeda > União das freguesias do Préstimo e Macieira de Alcoba	790	0	0	790	50	50	0
010202	Aveiro > Albergaria-a-Velha > Alquerubim	2 032	1	0	2 033	61	50	11
010203	Aveiro > Albergaria-a-Velha > Angeja	1 809	1	1	1 811	54	50	4
010204	Aveiro > Albergaria-a-Velha > Branca	4 960	0	0	4 960	149	74	75
010206	Aveiro > Albergaria-a-Velha > Ribeira de Fráguas	1 482	0	1	1 483	50	50	0
010209	Aveiro > Albergaria-a-Velha > Albergaria-a-Velha e Valmaior	9 710	5	5	9 720	291	146	145
010210	Aveiro > Albergaria-a-Velha > São João de Loure e Frossos	2 512	2	0	2 514	75	50	25
010304	Aveiro > Anadia > Avelãs de Caminho	1 107	0	0	1 107	50	50	0
010305	Aveiro > Anadia > Avelãs de Cima	1 875	0	0	1 875	56	50	6
010307	Aveiro > Anadia > Moita	2 166	1	0	2 167	65	50	15
010309	Aveiro > Anadia > Sangalhos	3 615	0	0	3 615	108	54	54
010310	Aveiro > Anadia > São Lourenço do Bairro	2 231	0	0	2 231	67	50	17
010312	Aveiro > Anadia > Vila Nova de Monsarros	1 548	0	0	1 548	50	50	0
010313	Aveiro > Anadia > Vilarinho do Bairro	2 726	0	0	2 726	82	50	32
010316	Aveiro > Anadia > União das freguesias de Amoreira da Gândara, Paredes do Bairro e Ancas	2 504	0	0	2 504	75	50	25
010317	Aveiro > Anadia > União das freguesias de Arcos e Mogofores	5 658	3	0	5 661	170	85	85
010318	Aveiro > Anadia > União das freguesias de Tamengos, Aguiç e Óis do Bairro	3 045	0	0	3 045	91	50	41
010402	Aveiro > Arouca > Alvarenga	966	0	0	966	50	50	0
010407	Aveiro > Arouca > Chave	1 142	1	0	1 143	50	50	0
010409	Aveiro > Arouca > Escariz	1 886	0	0	1 886	57	50	7
010411	Aveiro > Arouca > Fermedo	1 173	0	0	1 173	50	50	0
010413	Aveiro > Arouca > Mansores	984	0	0	984	50	50	0
010414	Aveiro > Arouca > Moldes	1 127	0	0	1 127	50	50	0
010415	Aveiro > Arouca > Rossas	1 398	0	0	1 398	50	50	0
010416	Aveiro > Arouca > Santa Eulália	2 016	2	0	2 018	60	50	10
010417	Aveiro > Arouca > São Miguel do Mato	612	0	0	612	50	50	0
010418	Aveiro > Arouca > Tropeço	1 046	1	0	1 047	50	50	0
010419	Aveiro > Arouca > Urrô	887	0	0	887	50	50	0
010420	Aveiro > Arouca > Várzea	451	0	0	451	50	50	0
010421	Aveiro > Arouca > União das freguesias de Arouca e Burgo	4 733	0	1	4 734	142	71	71
010422	Aveiro > Arouca > União das freguesias de Cabreiros e Albergaria da Serra	269	0	0	269	50	50	0
010423	Aveiro > Arouca > União das freguesias de Canelas e Espiunca	995	1	0	996	50	50	0
010424	Aveiro > Arouca > União das freguesias de Covelo de Paivó e Janarde	202	0	0	202	50	50	0
010501	Aveiro > Aveiro > Aradas	8 463	5	1	8 469	254	127	127
010502	Aveiro > Aveiro > Cacia	6 135	5	2	6 142	184	92	92
010505	Aveiro > Aveiro > Esgueira	11 879	7	4	11 890	356	178	178
010508	Aveiro > Aveiro > Oliveirinha	4 177	0	0	4 177	125	63	62
010510	Aveiro > Aveiro > São Bernardo	4 509	4	4	4 517	135	68	67
010511	Aveiro > Aveiro > São Jacinto	854	1	0	855	50	50	0
010513	Aveiro > Aveiro > Santa Joana	7 193	1	5	7 199	216	108	108
010515	Aveiro > Aveiro > Eixo e Eirol	5 475	1	1	5 477	164	82	82
010516	Aveiro > Aveiro > Requeixo, Nossa Senhora de Fátima e Nariz	3 990	3	1	3 994	120	60	60
010517	Aveiro > Aveiro > União das freguesias de Glória e Vera Cruz	18 011	15	10	18 036	540	270	270
010602	Aveiro > Castelo de Paiva > Fornos	1 200	0	0	1 200	50	50	0
010606	Aveiro > Castelo de Paiva > Real	1 080	0	1	1 081	50	50	0
010607	Aveiro > Castelo de Paiva > Santa Maria de Sardoura	2 071	1	0	2 072	62	50	12
010608	Aveiro > Castelo de Paiva > São Martinho de Sardoura	1 639	1	0	1 640	50	50	0
010610	Aveiro > Castelo de Paiva > União das freguesias de Raiva, Pedorido e Paraíso	3 911	0	0	3 911	117	59	58
010611	Aveiro > Castelo de Paiva > União das freguesias de Sobrado e Bairros	4 122	2	1	4 125	124	62	62
010702	Aveiro > Espinho > Espinho	10 079	10	0	10 089	302	151	151
010704	Aveiro > Espinho > Paramos	3 093	3	1	3 097	93	50	43
010705	Aveiro > Espinho > Silvalde	5 819	0	2	5 821	175	87	88
010706	Aveiro > Espinho > União das freguesias de Anta e Guetim	10 838	5	1	10 844	325	163	162
010801	Aveiro > Estarreja > Avanca	5 278	0	1	5 279	158	79	79
010805	Aveiro > Estarreja > Pardilhó	3 746	2	1	3 749	112	56	56

Código	Distrito/Ilha/Conteúdo > Concelho/Pais > Freguesia/Consulado	Nac	UE	ER	TOTAL	3%	1,50%	Dif
010806	Aveiro > Estarreja > Salreu	3 382	3	2	3 387	101	51	50
010808	Aveiro > Estarreja > União das freguesias de Beduído e Veiros	9 123	2	0	9 125	274	137	137
010809	Aveiro > Estarreja > União das freguesias de Canelas e Fermelã	2 475	2	0	2 477	74	50	24
010901	Aveiro > Santa Maria da Feira > Argoncilhe	7 442	0	0	7 442	223	112	111
010902	Aveiro > Santa Maria da Feira > Arrifana	5 679	2	2	5 683	170	85	85
010904	Aveiro > Santa Maria da Feira > Escapães	2 993	0	0	2 993	90	50	40
010907	Aveiro > Santa Maria da Feira > Fiães	6 917	0	1	6 918	208	104	104
010908	Aveiro > Santa Maria da Feira > Fornos	3 011	0	0	3 011	90	50	40
010913	Aveiro > Santa Maria da Feira > Lourosa	7 720	0	0	7 720	232	116	116
010914	Aveiro > Santa Maria da Feira > Milheirós de Poiares	3 304	0	0	3 304	99	50	49
010916	Aveiro > Santa Maria da Feira > Mozelos	6 427	0	3	6 430	193	96	97
010917	Aveiro > Santa Maria da Feira > Nogueira da Regedoura	5 167	2	0	5 169	155	78	77
010918	Aveiro > Santa Maria da Feira > São Paio de Oleiros	3 424	0	0	3 424	103	51	52
010919	Aveiro > Santa Maria da Feira > Paços de Brandão	4 369	2	0	4 371	131	66	65
010921	Aveiro > Santa Maria da Feira > Rio Meão	4 368	0	0	4 368	131	66	65
010922	Aveiro > Santa Maria da Feira > Romariz	2 920	0	0	2 920	88	50	38
010924	Aveiro > Santa Maria da Feira > Sanguedo	3 108	0	1	3 109	93	50	43
010925	Aveiro > Santa Maria da Feira > Santa Maria de Lamas	4 445	2	0	4 447	133	67	66
010926	Aveiro > Santa Maria da Feira > São João de Ver	9 450	0	1	9 451	284	142	142
010932	Aveiro > Santa Maria da Feira > União das freguesias de Caldas de São Jorge e Pigeiros	3 515	0	0	3 515	105	53	52
010933	Aveiro > Santa Maria da Feira > União das freguesias de Canedo, Vale e Vila Maior	8 662	0	1	8 663	260	130	130
010934	Aveiro > Santa Maria da Feira > União das freguesias de Lobão, Gião, Louredo e Gulsande	9 372	4	1	9 377	281	141	140
010935	Aveiro > Santa Maria da Feira > União das freguesias de Santa Maria da Feira, Travanca, Sanfins e Espargo	16 897	5	6	16 908	507	253	254
010936	Aveiro > Santa Maria da Feira > União de freguesias de São Miguel de Souto e Mosteirô	6 045	1	3	6 049	181	91	90
011005	Aveiro > Ílhavo > Gafanha da Encarnação	5 132	1	0	5 133	154	77	77
011006	Aveiro > Ílhavo > Gafanha da Nazaré	13 949	3	1	13 953	418	209	209
011007	Aveiro > Ílhavo > Gafanha do Carmo	1 645	0	0	1 645	50	50	0
011008	Aveiro > Ílhavo > Ílhavo (São Salvador)	15 170	5	0	15 175	455	228	227
011102	Aveiro > Mealhada > Barcouço	1 898	0	0	1 898	57	50	7
011103	Aveiro > Mealhada > Casal Comba	2 951	0	2	2 953	89	50	39
011104	Aveiro > Mealhada > Luso	2 245	0	0	2 245	67	50	17
011106	Aveiro > Mealhada > Pampilhosa	3 502	0	0	3 502	105	53	52
011107	Aveiro > Mealhada > Vacariça	1 649	0	1	1 650	50	50	0
011109	Aveiro > Mealhada > União das freguesias da Mealhada, Ventosa do Bairro e Antes	5 793	2	2	5 797	174	87	87
011201	Aveiro > Murtosa > Bunheiro	2 438	1	0	2 439	73	50	23
011202	Aveiro > Murtosa > Monte	1 538	0	0	1 538	50	50	0
011203	Aveiro > Murtosa > Murtosa	3 234	0	0	3 234	97	50	47
011204	Aveiro > Murtosa > Torreira	2 676	1	1	2 678	80	50	30
011301	Aveiro > Oliveira de Azeméis > Carregosa	3 071	1	0	3 072	92	50	42
011302	Aveiro > Oliveira de Azeméis > Cesar	2 740	0	0	2 740	82	50	32
011303	Aveiro > Oliveira de Azeméis > Fajões	2 689	0	1	2 690	81	50	31
011304	Aveiro > Oliveira de Azeméis > Loureiro	3 197	0	0	3 197	96	50	46
011305	Aveiro > Oliveira de Azeméis > Macieira de Sarnes	1 689	2	0	1 691	51	50	1
011310	Aveiro > Oliveira de Azeméis > Ossela	1 779	0	0	1 779	53	50	3
011315	Aveiro > Oliveira de Azeméis > São Martinho da Gândara	1 742	0	1	1 743	52	50	2
011318	Aveiro > Oliveira de Azeméis > São Roque	4 571	2	0	4 573	137	69	68
011319	Aveiro > Oliveira de Azeméis > Vila de Cucujães	9 291	1	0	9 292	279	139	140
011320	Aveiro > Oliveira de Azeméis > União das freguesias de Nogueira do Cravo e Pindelo	4 665	3	1	4 669	140	70	70
011321	Aveiro > Oliveira de Azeméis > União das freguesias de Oliveira de Azeméis, Santiago de Riba-Ul, Ul, Macinhata da Seixa e Madail	18 505	7	21	18 533	555	278	277
011322	Aveiro > Oliveira de Azeméis > União das freguesias de Pinheiro da Bemposta, Travanca e Palmaz	6 368	2	5	6 375	191	96	95
011403	Aveiro > Oliveira do Bairro > Oitã	6 792	2	2	6 796	204	102	102
011404	Aveiro > Oliveira do Bairro > Oliveira do Bairro	5 695	1	2	5 698	171	85	86
011405	Aveiro > Oliveira do Bairro > Palhaça	2 431	0	1	2 432	73	50	23
011407	Aveiro > Oliveira do Bairro > União das freguesias de Bustos, Troviscal e Mamarrosa	5 941	1	5	5 947	178	89	89
011502	Aveiro > Ovar > Cortegaça	3 343	0	0	3 343	100	50	50
011503	Aveiro > Ovar > Esmoriz	10 865	10	1	10 876	326	163	163
011504	Aveiro > Ovar > Maceda	3 169	1	0	3 170	95	50	45
011507	Aveiro > Ovar > Válega	6 084	0	0	6 084	183	91	92

Código	Distrito/Ilha/Continente > Concelho/País > Freguesia/Consulado	Nac	UE	ER	TOTAL	3%	1,50%	Dif
011509	Aveiro > Ovar > União das freguesias de Ovar, São João, Arada e São Vicente de Pereira Jusã	26 929	12	7	26 948	808	404	404
011601	Aveiro > São João da Madeira > São João da Madeira	19 926	7	14	19 947	598	299	299
011702	Aveiro > Sever do Vouga > Couto de Esteves	756	0	0	756	50	50	0
011704	Aveiro > Sever do Vouga > Pessegueiro do Vouga	1 652	0	0	1 652	50	50	0
011705	Aveiro > Sever do Vouga > Rocas do Vouga	1 562	0	0	1 562	50	50	0
011706	Aveiro > Sever do Vouga > Sever do Vouga	2 429	0	1	2 430	73	50	23
011708	Aveiro > Sever do Vouga > Talhadas	1 102	0	0	1 102	50	50	0
011710	Aveiro > Sever do Vouga > União das freguesias de Cedrim e Paradela	1 306	0	0	1 306	50	50	0
011711	Aveiro > Sever do Vouga > União das freguesias de Silva Escura e Dornelas	2 002	0	0	2 002	60	50	10
011801	Aveiro > Vagos > Calvão	1 937	0	0	1 937	58	50	8
011804	Aveiro > Vagos > Gafanha da Boa Hora	3 078	1	0	3 079	92	50	42
011805	Aveiro > Vagos > Ouca	1 630	0	0	1 630	50	50	0
011807	Aveiro > Vagos > Sosa	2 648	0	0	2 648	79	50	29
011810	Aveiro > Vagos > Santo André de Vagos	2 002	1	0	2 003	60	50	10
011812	Aveiro > Vagos > União das freguesias de Fonte de Angeão e Covão do Lobo	2 205	1	0	2 206	66	50	16
011813	Aveiro > Vagos > União das freguesias de Ponte de Vagos e Santa Catarina	2 726	0	0	2 726	82	50	32
011814	Aveiro > Vagos > União das freguesias de Vagos e Santo António	5 668	1	1	5 670	170	85	85
011901	Aveiro > Vale de Cambra > Arões	1 323	0	0	1 323	50	50	0
011902	Aveiro > Vale de Cambra > São Pedro de Castelões	6 499	1	0	6 500	195	97	98
011903	Aveiro > Vale de Cambra > Cepelos	1 284	0	0	1 284	50	50	0
011905	Aveiro > Vale de Cambra > Junqueira	892	0	0	892	50	50	0
011906	Aveiro > Vale de Cambra > Macieira de Cambra	4 152	0	0	4 152	125	62	63
011907	Aveiro > Vale de Cambra > Roge	1 584	2	0	1 586	50	50	0
011910	Aveiro > Vale de Cambra > União das freguesias de Vila Chã, Codal e Vila Cova de Perrinho	4 785	0	0	4 785	144	72	72
020102	Beja > Aljustrel > Ervidel	839	0	0	839	50	50	0
020103	Beja > Aljustrel > Messejana	745	0	0	745	50	50	0
020104	Beja > Aljustrel > São João de Negrilhos	1 252	1	0	1 253	50	50	0
020106	Beja > Aljustrel > União das freguesias de Aljustrel e Rio de Moinhos	5 262	0	1	5 263	158	79	79
020203	Beja > Almodôvar > Rosário	566	0	0	566	50	50	0
020205	Beja > Almodôvar > Santa Cruz	532	4	0	536	50	50	0
020206	Beja > Almodôvar > São Barnabé	396	2	0	398	50	50	0
020208	Beja > Almodôvar > Aldeia dos Fernandes	495	1	3	499	50	50	0
020209	Beja > Almodôvar > União das freguesias de Almodôvar e Graça dos Padrões	3 400	10	15	3 425	102	51	51
020210	Beja > Almodôvar > União das freguesias de Santa Clara-a-Nova e Gomes Aires	809	5	0	814	50	50	0
020301	Beja > Alvito > Alvito	960	11	0	971	50	50	0
020302	Beja > Alvito > Vila Nova da Baronia	948	1	0	949	50	50	0
020401	Beja > Barrancos > Barrancos	1 323	2	1	1 326	50	50	0
020502	Beja > Beja > Baleizão	753	2	0	755	50	50	0
020503	Beja > Beja > Beringel	1 145	1	0	1 146	50	50	0
020504	Beja > Beja > Cabeça Gorda	1 150	0	0	1 150	50	50	0
020506	Beja > Beja > Nossa Senhora das Neves	1 406	0	0	1 406	50	50	0
020510	Beja > Beja > Santa Clara de Louredo	555	0	0	555	50	50	0
020516	Beja > Beja > São Matias	444	0	0	444	50	50	0
020519	Beja > Beja > União das freguesias de Alburnoa e Trindade	774	0	2	776	50	50	0
020520	Beja > Beja > União das freguesias de Beja (Salvador e Santa Maria da Feira)	8 835	4	1	8 840	265	133	132
020521	Beja > Beja > União das freguesias de Beja (Santiago Maior e São João Baptista)	11 586	2	5	11 593	348	174	174
020522	Beja > Beja > União das freguesias de Salvada e Quintos	1 055	2	0	1 057	50	50	0
020523	Beja > Beja > União das freguesias de Santa Vitória e Mombeja	761	1	0	762	50	50	0
020524	Beja > Beja > União das freguesias de Trigaches e São Brissos	469	1	0	470	50	50	0
020603	Beja > Castro Verde > Entradas	563	1	0	564	50	50	0
020604	Beja > Castro Verde > Santa Bárbara de Padrões	744	0	0	744	50	50	0
020605	Beja > Castro Verde > São Marcos da Ataboeira	280	0	0	280	50	50	0
020606	Beja > Castro Verde > União das freguesias de Castro Verde e Casével	4 526	1	0	4 527	136	68	68
020701	Beja > Cuba > Cuba	2 555	0	3	2 558	77	50	27
020702	Beja > Cuba > Faro do Alentejo	455	0	0	455	50	50	0
020703	Beja > Cuba > Vila Alva	334	0	0	334	50	50	0
020704	Beja > Cuba > Vila Ruiva	414	0	0	414	50	50	0
020803	Beja > Ferreira do Alentejo > Figueira dos Cavaleiros	1 089	0	0	1 089	50	50	0
020804	Beja > Ferreira do Alentejo > Odívelas	424	0	0	424	50	50	0
020807	Beja > Ferreira do Alentejo > União das freguesias de Alfundão e Peroguarda	969	0	1	970	50	50	0
020808	Beja > Ferreira do Alentejo > União das freguesias de Ferreira do Alentejo e Canhestros	4 025	2	0	4 027	121	60	61
020901	Beja > Mértola > Alcaria Ruiva	640	2	0	642	50	50	0
020902	Beja > Mértola > Corte do Pinto	747	0	0	747	50	50	0
020903	Beja > Mértola > Espírito Santo	289	7	2	298	50	50	0
020904	Beja > Mértola > Mértola	2 291	9	4	2 304	69	50	19

Código	Distrito/Ilha/Continente > Concelho/País > Freguesia/Consulado	Nac	UE	ER	TOTAL	3%	1,50%	Dif
020905	Beja > Mértola > Santana de Cambas	659	4	0	663	50	50	0
020906	Beja > Mértola > São João dos Caldeireiros	481	1	0	482	50	50	0
020910	Beja > Mértola > União das freguesias de São Miguel do Pinheiro, São Pedro de Solis e São Sebastião dos Carros	853	0	0	853	50	50	0
021001	Beja > Moura > Amareleja	1 961	2	0	1 963	59	50	9
021002	Beja > Moura > Póvoa de São Miguel	710	0	0	710	50	50	0
021008	Beja > Moura > Sobral da Adiça	806	1	0	807	50	50	0
021009	Beja > Moura > União das freguesias de Moura (Santo Agostinho e São João Baptista) e Santo Amador	7 264	7	3	7 274	218	109	109
021010	Beja > Moura > União das freguesias de Safara e Santo Aleixo da Restauração	1 432	0	0	1 432	50	50	0
021102	Beja > Odemira > Relíquias	685	74	2	761	50	50	0
021103	Beja > Odemira > Sabóia	768	55	0	823	50	50	0
021106	Beja > Odemira > São Luís	1 578	33	4	1 615	50	50	0
021107	Beja > Odemira > São Martinho das Amoreiras	712	18	0	730	50	50	0
021111	Beja > Odemira > Vila Nova de Milfontes	4 294	87	5	4 386	129	64	65
021115	Beja > Odemira > Luzianes-Gare	285	60	0	345	50	50	0
021116	Beja > Odemira > Boavista dos Pinheiros	1 265	10	4	1 279	50	50	0
021117	Beja > Odemira > Longueira/Almogrove	982	1	0	983	50	50	0
021118	Beja > Odemira > Colos	801	4	0	805	50	50	0
021119	Beja > Odemira > Santa Clara-a-Velha	581	19	0	600	50	50	0
021120	Beja > Odemira > São Salvador e Santa Maria	2 519	22	6	2 547	76	50	26
021121	Beja > Odemira > São Teotónio	4 435	122	3	4 560	133	67	66
021122	Beja > Odemira > Vale de Santiago	808	0	0	808	50	50	0
021203	Beja > Ourique > Ourique	2 346	40	0	2 386	70	50	20
021206	Beja > Ourique > Santana da Serra	635	6	0	641	50	50	0
021207	Beja > Ourique > União das freguesias de Garvão e Santa Luzia	815	6	0	821	50	50	0
021208	Beja > Ourique > União das freguesias de Panoias e Conceição	497	4	0	501	50	50	0
021302	Beja > Serpa > Brinches	840	0	0	840	50	50	0
021303	Beja > Serpa > Plas	2 220	1	0	2 221	67	50	17
021307	Beja > Serpa > Vila Verde de Ficalho	1 172	1	1	1 174	50	50	0
021308	Beja > Serpa > União das freguesias de Serpa (Salvador e Santa Maria)	5 106	0	0	5 106	153	77	76
021309	Beja > Serpa > União das freguesias de Vila Nova de São Bento e Vale de Vargo	3 348	0	0	3 348	100	50	50
021401	Beja > Vidigueira > Pedrógão	893	0	0	893	50	50	0
021402	Beja > Vidigueira > Selmes	692	1	0	693	50	50	0
021403	Beja > Vidigueira > Vidigueira	2 413	1	8	2 422	72	50	22
021404	Beja > Vidigueira > Vila de Frades	739	1	0	740	50	50	0
030102	Braga > Amares > Barreiros	703	0	0	703	50	50	0
030104	Braga > Amares > Bico	712	0	0	712	50	50	0
030105	Braga > Amares > Caires	803	0	0	803	50	50	0
030107	Braga > Amares > Carrazedo	707	1	0	708	50	50	0
030108	Braga > Amares > Dornelas	506	0	0	506	50	50	0
030111	Braga > Amares > Fiscal	637	0	0	637	50	50	0
030112	Braga > Amares > Goães	548	0	0	548	50	50	0
030113	Braga > Amares > Lago	1 744	0	0	1 744	52	50	2
030118	Braga > Amares > Rendufe	1 026	0	0	1 026	50	50	0
030119	Braga > Amares > Bouro (Santa Maria)	718	0	0	718	50	50	0
030120	Braga > Amares > Bouro (Santa Marta)	463	0	0	463	50	50	0
030125	Braga > Amares > União das freguesias de Amares e Figueiredo	2 549	0	2	2 551	76	50	26
030126	Braga > Amares > União das freguesias de Caldelas, Sequeiros e Paranhos	1 063	0	1	1 064	50	50	0
030127	Braga > Amares > União das freguesias de Ferreiros, Prozelos e Besteiros	4 142	6	0	4 148	124	62	62
030128	Braga > Amares > União das freguesias de Torre e Portela	554	0	0	554	50	50	0
030129	Braga > Amares > União das freguesias de Vilela, Seramil e Paredes Secas	537	0	0	537	50	50	0
030201	Braga > Barcelos > Abade de Neiva	1 786	0	0	1 786	54	50	4
030202	Braga > Barcelos > Aborim	751	0	0	751	50	50	0
030203	Braga > Barcelos > Adães	653	0	0	653	50	50	0
030205	Braga > Barcelos > Airó	893	1	0	894	50	50	0
030206	Braga > Barcelos > Aldreu	709	1	0	710	50	50	0
030208	Braga > Barcelos > Avelos	1 860	0	0	1 860	56	50	6
030209	Braga > Barcelos > Arcozelo	11 272	6	1	11 279	338	169	169
030210	Braga > Barcelos > Areias	952	0	0	952	50	50	0
030212	Braga > Barcelos > Balugães	762	0	0	762	50	50	0
030213	Braga > Barcelos > Barcelinhos	1 601	0	0	1 601	50	50	0
030215	Braga > Barcelos > Barqueiros	1 701	0	0	1 701	51	50	1
030216	Braga > Barcelos > Cambeses	1 183	0	0	1 183	50	50	0
030218	Braga > Barcelos > Carapeços	1 941	0	0	1 941	58	50	8
030220	Braga > Barcelos > Carvalho	1 176	0	1	1 177	50	50	0
030221	Braga > Barcelos > Carvalhas	655	0	0	655	50	50	0
030224	Braga > Barcelos > Cossourado	786	0	0	786	50	50	0

Código	Distrito/Ilha/Continente > Concelho/País > Freguesia/Consulado	Nac	UE	ER	TOTAL	3%	1,50%	Dif
030228	Braga > Barcelos > Cristelo	1 637	0	0	1 637	50	50	0
030234	Braga > Barcelos > Fornelos	714	0	0	714	50	50	0
030235	Braga > Barcelos > Fragoso	1 935	0	0	1 935	58	50	8
030237	Braga > Barcelos > Gilmonde	1 439	0	0	1 439	50	50	0
030242	Braga > Barcelos > Lama	1 138	0	0	1 138	50	50	0
030243	Braga > Barcelos > Lijó	2 093	0	0	2 093	63	50	13
030244	Braga > Barcelos > Macieira de Rates	1 589	1	0	1 590	50	50	0
030245	Braga > Barcelos > Manhente	1 641	0	0	1 641	50	50	0
030247	Braga > Barcelos > Martim	1 954	0	0	1 954	59	50	9
030252	Braga > Barcelos > Moure	795	0	0	795	50	50	0
030254	Braga > Barcelos > Oliveira	941	0	0	941	50	50	0
030255	Braga > Barcelos > Palme	930	0	0	930	50	50	0
030256	Braga > Barcelos > Panque	624	1	0	625	50	50	0
030257	Braga > Barcelos > Paradela	713	0	0	713	50	50	0
030259	Braga > Barcelos > Pereira	1 137	0	0	1 137	50	50	0
030260	Braga > Barcelos > Perelhal	1 540	0	0	1 540	50	50	0
030261	Braga > Barcelos > Pousa	1 969	0	0	1 969	59	50	9
030263	Braga > Barcelos > Remelhe	1 231	0	0	1 231	50	50	0
030264	Braga > Barcelos > Roriz	1 876	0	0	1 876	56	50	6
030265	Braga > Barcelos > Rio Covo (Santa Eugénia)	1 397	0	0	1 397	50	50	0
030268	Braga > Barcelos > Galegos (Santa Maria)	2 530	0	0	2 530	76	50	26
030272	Braga > Barcelos > Galegos (São Martinho)	1 733	0	0	1 733	52	50	2
030277	Braga > Barcelos > Tamel (São Veríssimo)	2 660	4	0	2 664	80	50	30
030279	Braga > Barcelos > Silva	809	1	0	810	50	50	0
030282	Braga > Barcelos > Ucha	1 320	0	0	1 320	50	50	0
030283	Braga > Barcelos > Várzea	1 597	0	0	1 597	50	50	0
030287	Braga > Barcelos > Vila Seca	1 024	0	0	1 024	50	50	0
030290	Braga > Barcelos > União das freguesias de Alheira e Igreja Nova	1 507	0	0	1 507	50	50	0
030291	Braga > Barcelos > União das freguesias de Alvito (São Pedro e São Martinho) e Couto	1 261	0	0	1 261	50	50	0
030292	Braga > Barcelos > União das freguesias de Areias de Vilar e Encourados	1 627	0	0	1 627	50	50	0
030293	Braga > Barcelos > União das freguesias de Barcelos, Vila Boa e Vila Frescainha (São Martinho e São Pedro)	10 061	1	1	10 063	302	151	151
030294	Braga > Barcelos > União das freguesias de Campo e Tamel (São Pedro Fins)	1 335	0	0	1 335	50	50	0
030295	Braga > Barcelos > União das freguesias de Carreira e Fonte Coberta	1 787	1	0	1 788	54	50	4
030296	Braga > Barcelos > União das freguesias de Chorente, Góios, Courel, Pedra Furada e G	2 278	1	0	2 279	68	50	18
030297	Braga > Barcelos > União das freguesias de Creixomil e Mariz	1 080	1	0	1 081	50	50	0
030298	Braga > Barcelos > União das freguesias de Durrães e Tregosa	1 246	2	0	1 248	50	50	0
030299	Braga > Barcelos > União das freguesias de Gamil e Midões	1 273	0	0	1 273	50	50	0
0302FA	Braga > Barcelos > União das freguesias de Milhazes, Vilar de Figos e Faria	1 862	0	0	1 862	56	50	6
0302FB	Braga > Barcelos > União das freguesias de Negreiros e Chavão	2 055	3	0	2 058	62	50	12
0302FC	Braga > Barcelos > União das freguesias de Quintiães e Aguiar	1 021	0	0	1 021	50	50	0
0302FD	Braga > Barcelos > União das freguesias de Sequeade e Bastuço (São João e Santo Estevão)	1 711	1	0	1 712	51	50	1
0302FE	Braga > Barcelos > União das freguesias de Silveiros e Rio Covo (Santa Eulália)	1 800	4	0	1 804	54	50	4
0302FF	Braga > Barcelos > União das freguesias de Tamel (Santa Leocádia) e Vilar do Monte	1 198	0	0	1 198	50	50	0
0302FG	Braga > Barcelos > União das freguesias de Vlatodos, Grimancelos, Minhotães e Monte de Fralães	3 425	1	0	3 426	103	51	52
0302FH	Braga > Barcelos > União das freguesias de Vila Covã e Feitos	2 231	0	0	2 231	67	50	17
030301	Braga > Braga > Adaúfe	3 537	1	0	3 538	106	53	53
030312	Braga > Braga > Espinho	1 095	0	0	1 095	50	50	0
030313	Braga > Braga > Esporões	1 502	0	0	1 502	50	50	0
030315	Braga > Braga > Figueiredo	1 053	0	0	1 053	50	50	0
030319	Braga > Braga > Gualtar	5 369	0	0	5 369	161	81	80
030322	Braga > Braga > Lamas	707	1	0	708	50	50	0
030325	Braga > Braga > Mire de Tibães	2 200	0	0	2 200	66	50	16
030330	Braga > Braga > Padim da Graça	1 484	0	0	1 484	50	50	0
030331	Braga > Braga > Palmeira	4 971	1	0	4 972	149	75	74
030334	Braga > Braga > Pedralva	1 070	0	0	1 070	50	50	0
030336	Braga > Braga > Priscos	1 166	0	0	1 166	50	50	0
030338	Braga > Braga > Ruilhe	1 057	0	0	1 057	50	50	0
030349	Braga > Braga > Braga (São Vicente)	11 537	5	3	11 545	346	173	173
030351	Braga > Braga > Braga (São Vítor)	25 469	16	33	25 518	764	382	382
030354	Braga > Braga > Sequeira	1 688	0	1	1 689	51	50	1
030355	Braga > Braga > Sobreposta	1 210	0	0	1 210	50	50	0
030356	Braga > Braga > Tadin	1 020	0	0	1 020	50	50	0

Código	Distrito/Ilha/Continente > Concelho/País > Freguesia/Consulado	Nac	UE	ER	TOTAL	3%	1,50%	Dif
030357	Braga > Braga > Tebosa	971	0	0	971	50	50	0
030363	Braga > Braga > União das freguesias de Arentim e Cunha	1 353	0	0	1 353	50	50	0
030364	Braga > Braga > União das freguesias de Braga (Maximinos, Sé e Cidade)	13 181	18	13	13 212	395	198	197
030365	Braga > Braga > União das freguesias de Braga (São José de São Lázaro e São João do Souto)	12 861	6	6	12 873	386	193	193
030366	Braga > Braga > União das freguesias de Cabreiros e Passos (São Julião)	1 968	0	0	1 968	59	50	9
030367	Braga > Braga > União das freguesias de Celeirós, Aveleda e Vimieiro	5 976	6	1	5 983	179	90	89
030368	Braga > Braga > União das freguesias de Crespos e Pousada	1 224	1	0	1 225	50	50	0
030369	Braga > Braga > União das freguesias de Escudeiros e Penso (Santo Estêvão e São Vicente)	1 692	0	0	1 692	51	50	1
030370	Braga > Braga > União das freguesias de Este (São Pedro e São Mamede)	3 671	1	0	3 672	110	55	55
030371	Braga > Braga > União das freguesias de Ferreiros e Gondizalves	8 382	1	1	8 384	251	126	125
030372	Braga > Braga > União das freguesias de Guisande e Oliveira (São Pedro)	890	0	0	890	50	50	0
030373	Braga > Braga > União das freguesias de Lomar e Arcos	6 192	1	0	6 193	186	93	93
030374	Braga > Braga > União das freguesias de Merelim (São Paio), Panoias e Parada de Tibães	4 318	0	0	4 318	130	65	65
030375	Braga > Braga > União das freguesias de Merelim (São Pedro) e Frossos	3 785	0	0	3 785	114	57	57
030376	Braga > Braga > União das freguesias de Morreira e Trandeiras	1 235	0	0	1 235	50	50	0
030377	Braga > Braga > União das freguesias de Nogueira, Fraião e Lamações	13 362	11	4	13 377	401	200	201
030378	Braga > Braga > União das freguesias de Nogueiró e Tenões	4 653	11	4	4 668	140	70	70
030379	Braga > Braga > União das freguesias de Real, Dume e Semelhe	11 019	6	4	11 029	331	165	166
030380	Braga > Braga > União das freguesias de Santa Lucrecia de Algeriz e Navarra	882	0	0	882	50	50	0
030381	Braga > Braga > União das freguesias de Vilaça e Fradelos	1 412	0	0	1 412	50	50	0
030401	Braga > Cabeceiras de Basto > Abadim	535	0	0	535	50	50	0
030404	Braga > Cabeceiras de Basto > Basto	881	0	0	881	50	50	0
030405	Braga > Cabeceiras de Basto > Bucos	551	0	0	551	50	50	0
030406	Braga > Cabeceiras de Basto > Cabeceiras de Basto	699	2	0	701	50	50	0
030407	Braga > Cabeceiras de Basto > Cavez	1 632	1	0	1 633	50	50	0
030408	Braga > Cabeceiras de Basto > Faia	558	0	0	558	50	50	0
030413	Braga > Cabeceiras de Basto > Pedraça	780	4	0	784	50	50	0
030415	Braga > Cabeceiras de Basto > Rio Douro	1 058	5	0	1 063	50	50	0
030418	Braga > Cabeceiras de Basto > União das freguesias de Alvite e Passos	1 122	1	1	1 124	50	50	0
030419	Braga > Cabeceiras de Basto > União das freguesias de Arco de Baúlhe e Vila Nune	2 026	1	0	2 027	61	50	11
030420	Braga > Cabeceiras de Basto > União das freguesias de Gondiaes e Vilar de Cunhas	590	0	0	590	50	50	0
030421	Braga > Cabeceiras de Basto > União das freguesias de Refojos de Basto, Outeiro e Painzela	6 529	1	1	6 531	196	98	98
030501	Braga > Celorico de Basto > Agilde	1 100	0	0	1 100	50	50	0
030502	Braga > Celorico de Basto > Arnóia	1 475	0	0	1 475	50	50	0
030503	Braga > Celorico de Basto > Borba de Montanha	1 159	0	0	1 159	50	50	0
030508	Braga > Celorico de Basto > Codeçoso	379	0	0	379	50	50	0
030510	Braga > Celorico de Basto > Fervença	1 140	0	0	1 140	50	50	0
030515	Braga > Celorico de Basto > Moreira do Castelo	557	0	0	557	50	50	0
030517	Braga > Celorico de Basto > Rego	1 160	5	1	1 166	50	50	0
030518	Braga > Celorico de Basto > Ribas	867	0	0	867	50	50	0
030520	Braga > Celorico de Basto > Basto (São Clemente)	1 403	0	0	1 403	50	50	0
030521	Braga > Celorico de Basto > Vale de Bouro	744	0	0	744	50	50	0
030523	Braga > Celorico de Basto > União das freguesias de Britelo, Gémeos e Ourilhe	3 294	2	0	3 296	99	50	49
030524	Braga > Celorico de Basto > União das freguesias de Caçarilhe e Infesta	664	0	0	664	50	50	0
030525	Braga > Celorico de Basto > União das freguesias de Canedo de Basto e Corgo	1 204	1	0	1 205	50	50	0
030526	Braga > Celorico de Basto > União das freguesias de Carvalho e Basto (Santa Tecla)	893	0	0	893	50	50	0
030527	Braga > Celorico de Basto > União das freguesias de Veade, Gagos e Molares	1 766	1	0	1 767	53	50	3
030601	Braga > Esposende > Antas	2 064	0	0	2 064	62	50	12
030608	Braga > Esposende > Forjães	2 415	0	0	2 415	72	50	22
030610	Braga > Esposende > Gemeses	1 073	0	0	1 073	50	50	0
030615	Braga > Esposende > Vila Chã	1 351	0	0	1 351	50	50	0
030616	Braga > Esposende > União das freguesias de Apúlia e Fão	7 207	4	1	7 212	216	108	108
030617	Braga > Esposende > União das freguesias de Belinho e Mar	3 048	1	0	3 049	91	50	41
030618	Braga > Esposende > União das freguesias de Esposende, Marinhas e Gandra	11 110	9	1	11 120	333	167	166
030619	Braga > Esposende > União das freguesias de Fonte Boa e Rio Tinto	1 668	0	0	1 668	50	50	0
030620	Braga > Esposende > União das freguesias de Palmeira de Faro e Curvos	2 871	0	0	2 871	86	50	36
030705	Braga > Fafe > Armil	669	1	0	670	50	50	0
030708	Braga > Fafe > Estorãos	1 917	0	0	1 917	58	50	8
030709	Braga > Fafe > Fafe	15 180	1	1	15 182	455	228	227
030712	Braga > Fafe > Fornelos	1 439	0	0	1 439	50	50	0
030714	Braga > Fafe > Golães	2 070	0	0	2 070	62	50	12

Código	Distrito/Ilha/Continentes > Concelho/País > Freguesia/Consulado	Nac	UE	ER	TOTAL	3%	1,50%	Dif
030716	Braga > Fafe > Medelo	1 370	0	0	1 370	50	50	0
030719	Braga > Fafe > Passos	1 012	0	0	1 012	50	50	0
030722	Braga > Fafe > Quinchães	2 131	0	0	2 131	64	50	14
030723	Braga > Fafe > Regadas	1 572	0	0	1 572	50	50	0
030724	Braga > Fafe > Revelhe	757	0	0	757	50	50	0
030725	Braga > Fafe > Ribeiros	567	0	0	567	50	50	0
030726	Braga > Fafe > Arões (Santa Cristina)	1 373	0	0	1 373	50	50	0
030728	Braga > Fafe > São Gens	1 717	0	0	1 717	52	50	2
030729	Braga > Fafe > Silvares (São Martinho)	1 241	1	0	1 242	50	50	0
030730	Braga > Fafe > Arões (São Romão)	3 298	0	0	3 298	99	50	49
030733	Braga > Fafe > Travassós	1 656	0	1	1 657	50	50	0
030736	Braga > Fafe > Vinhós	677	0	0	677	50	50	0
030737	Braga > Fafe > União de freguesias de Aboim, Felgueiras, Gontim e Pedraído	1 109	0	0	1 109	50	50	0
030738	Braga > Fafe > União de freguesias de Agrela e Serafão	1 204	0	0	1 204	50	50	0
030739	Braga > Fafe > União de freguesias de Antime e Silvares (São Clemente)	1 972	0	0	1 972	59	50	9
030740	Braga > Fafe > União de freguesias de Ardegão, Arnozela e Seidões	1 116	1	0	1 117	50	50	0
030741	Braga > Fafe > União de freguesias de Cepães e Fareja	2 042	0	0	2 042	61	50	11
030742	Braga > Fafe > União de freguesias de Freitas e Vila Cova	814	0	0	814	50	50	0
030743	Braga > Fafe > União de freguesias de Monte e Quelmadela	1 148	0	0	1 148	50	50	0
030744	Braga > Fafe > União de freguesias de Moreira do Rei e Várzea Cova	2 014	0	0	2 014	60	50	10
030801	Braga > Guimarães > Aldão	1 211	0	0	1 211	50	50	0
030804	Braga > Guimarães > Azurém	7 714	0	0	7 714	231	116	115
030806	Braga > Guimarães > Barco	1 386	0	0	1 386	50	50	0
030807	Braga > Guimarães > Brito	4 328	4	0	4 332	130	65	65
030808	Braga > Guimarães > Caldelas	5 911	2	5	5 918	177	89	88
030812	Braga > Guimarães > Costa	4 245	0	1	4 246	127	64	63
030813	Braga > Guimarães > Creixomil	8 780	5	0	8 785	263	132	131
030815	Braga > Guimarães > Fermentões	5 023	0	0	5 023	151	75	76
030820	Braga > Guimarães > Gonça	865	0	0	865	50	50	0
030821	Braga > Guimarães > Gondar	2 360	0	0	2 360	71	50	21
030823	Braga > Guimarães > Guardizela	2 058	0	0	2 058	62	50	12
030824	Braga > Guimarães > Infantas	1 527	0	0	1 527	50	50	0
030827	Braga > Guimarães > Longos	1 365	0	0	1 365	50	50	0
030828	Braga > Guimarães > Lordelo	3 739	1	0	3 740	112	56	56
030830	Braga > Guimarães > Mesão Frio	4 029	0	0	4 029	121	60	61
030831	Braga > Guimarães > Moreira de Cónegos	4 278	0	0	4 278	128	64	64
030832	Braga > Guimarães > Nespereira	2 402	0	0	2 402	72	50	22
030835	Braga > Guimarães > Pencelo	1 110	0	0	1 110	50	50	0
030836	Braga > Guimarães > Pinheiro	1 039	0	0	1 039	50	50	0
030837	Braga > Guimarães > Polvoreira	3 127	0	0	3 127	94	50	44
030838	Braga > Guimarães > Ponte	5 826	0	2	5 828	175	87	88
030840	Braga > Guimarães > Ronfe	4 061	0	0	4 061	122	61	61
030842	Braga > Guimarães > Prazins (Santa Eufémia)	1 122	0	0	1 122	50	50	0
030850	Braga > Guimarães > Selho (São Cristóvão)	1 996	0	0	1 996	60	50	10
030854	Braga > Guimarães > Selho (São Jorge)	5 243	0	0	5 243	157	79	78
030857	Braga > Guimarães > Cadoso (São Martinho)	1 194	0	0	1 194	50	50	0
030858	Braga > Guimarães > Sande (São Martinho)	2 413	0	0	2 413	72	50	22
030865	Braga > Guimarães > São Torcato	3 151	0	0	3 151	95	50	45
030866	Braga > Guimarães > Serzedelo	3 208	1	0	3 209	96	50	46
030868	Braga > Guimarães > Silvares	2 097	0	0	2 097	63	50	13
030871	Braga > Guimarães > Urgezes	4 945	4	0	4 949	148	74	74
030875	Braga > Guimarães > União das freguesias de Abação e Gémeos	2 335	1	0	2 336	70	50	20
030876	Braga > Guimarães > União das freguesias de Airão Santa Maria, Airão São João e Vermil	3 209	1	0	3 210	96	50	46
030877	Braga > Guimarães > União das freguesias de Arosa e Castelões	733	0	0	733	50	50	0
030878	Braga > Guimarães > União das freguesias de Atães e Rendufe	2 330	0	0	2 330	70	50	20
030879	Braga > Guimarães > União das freguesias de Briteiros Santo Estêvão e Donim	2 053	0	0	2 053	62	50	12
030880	Braga > Guimarães > União das freguesias de Briteiros São Salvador e Briteiros Santa Leocádia	1 690	0	0	1 690	51	50	1
030881	Braga > Guimarães > União das freguesias de Cadoso São Tiago e Mascotelos	3 201	0	0	3 201	96	50	46
030882	Braga > Guimarães > União das freguesias de Conde e Gandarela	2 176	0	0	2 176	65	50	15
030883	Braga > Guimarães > União das freguesias de Leitões, Oleiros e Figueiredo	1 309	0	0	1 309	50	50	0
030884	Braga > Guimarães > União das freguesias de Oliveira, São Paio e São Sebastião	7 252	2	1	7 255	218	109	109
030885	Braga > Guimarães > União das freguesias de Prazins Santo Tirso e Corvite	1 724	0	0	1 724	52	50	2
030886	Braga > Guimarães > União das freguesias de Sande São Lourenço e Balazar	1 709	1	1	1 711	51	50	1
030887	Braga > Guimarães > União das freguesias de Sande Vila Nova e Sande São Clemente	3 206	0	0	3 206	96	50	46
030888	Braga > Guimarães > União das freguesias de Selho São Lourenço e Gominhães	2 042	0	0	2 042	61	50	11

Código	Distrito/Ilha/Continente > Concelho/Pais > Freguesia/Consulado	Nac	UE	ER	TOTAL	3%	1,50%	Dif
030889	Braga > Guimarães > União das freguesias de Serzedo e Calvos	2 075	0	0	2 075	62	50	12
030890	Bragá > Guimarães > União das freguesias de Souto Santa Maria, Souto São Salvador e Gondomar	2 157	0	0	2 157	65	50	15
030891	Braga > Guimarães > União das freguesias de Tabuadelo e São Faustino	2 282	0	0	2 282	68	50	18
030906	Braga > Póvoa de Lanhoso > Covelas	404	1	1	406	50	50	0
030908	Braga > Póvoa de Lanhoso > Ferreiros	356	1	0	357	50	50	0
030912	Braga > Póvoa de Lanhoso > Galegos	586	0	0	586	50	50	0
030913	Braga > Póvoa de Lanhoso > Garfe	1 157	0	0	1 157	50	50	0
030914	Braga > Póvoa de Lanhoso > Geraz do Minho	516	0	0	516	50	50	0
030915	Braga > Póvoa de Lanhoso > Lanhoso	733	0	0	733	50	50	0
030917	Braga > Póvoa de Lanhoso > Monsul	727	0	0	727	50	50	0
030919	Braga > Póvoa de Lanhoso > Póvoa de Lanhoso (Nossa Senhora do Amparo)	5 173	3	5	5 181	155	78	77
030921	Braga > Póvoa de Lanhoso > Rendufinho	671	0	0	671	50	50	0
030922	Braga > Póvoa de Lanhoso > Santo Emilião	899	0	0	899	50	50	0
030923	Braga > Póvoa de Lanhoso > São João de Rei	393	0	0	393	50	50	0
030924	Braga > Póvoa de Lanhoso > Serzedelo	737	0	0	737	50	50	0
030925	Braga > Póvoa de Lanhoso > Sobradelo da Goma	770	0	0	770	50	50	0
030926	Braga > Póvoa de Lanhoso > Taíde	1 747	0	0	1 747	52	50	2
030927	Braga > Póvoa de Lanhoso > Travassos	659	0	0	659	50	50	0
030929	Braga > Póvoa de Lanhoso > Vilela	607	0	0	607	50	50	0
030930	Braga > Póvoa de Lanhoso > União das freguesias de Águas Santas e Moure	596	1	0	597	50	50	0
030931	Braga > Póvoa de Lanhoso > União das freguesias de Calvos e Frades	741	5	1	747	50	50	0
030932	Braga > Póvoa de Lanhoso > União das freguesias de Campos e Louredo	1 457	2	0	1 459	50	50	0
030933	Braga > Póvoa de Lanhoso > União das freguesias de Esperança e Brunhais	675	1	0	676	50	50	0
030934	Braga > Póvoa de Lanhoso > União das freguesias de Fonte Arcada e Oliveira	1 642	0	0	1 642	50	50	0
030935	Braga > Póvoa de Lanhoso > União das freguesias de Verim, Friande e Ajude	720	0	0	720	50	50	0
031001	Braga > Terras de Bouro > Balança	327	0	0	327	50	50	0
031003	Braga > Terras de Bouro > Campo do Gerês	172	0	0	172	50	50	0
031004	Braga > Terras de Bouro > Carvalheira	332	0	0	332	50	50	0
031008	Braga > Terras de Bouro > Covide	330	0	0	330	50	50	0
031009	Braga > Terras de Bouro > Gondoriz	291	0	0	291	50	50	0
031010	Braga > Terras de Bouro > Moimenta	723	0	0	723	50	50	0
031012	Braga > Terras de Bouro > Ribeira	223	0	0	223	50	50	0
031013	Braga > Terras de Bouro > Rio Caldo	822	1	0	823	50	50	0
031014	Braga > Terras de Bouro > Souto	485	0	0	485	50	50	0
031015	Braga > Terras de Bouro > Valdosende	578	0	0	578	50	50	0
031017	Braga > Terras de Bouro > Vilar da Veiga	1 139	0	0	1 139	50	50	0
031018	Braga > Terras de Bouro > União das freguesias de Chamoim e Vilar	418	0	0	418	50	50	0
031019	Braga > Terras de Bouro > União das freguesias de ChoreNSE e Monte	582	0	0	582	50	50	0
031020	Braga > Terras de Bouro > União das freguesias de Cibões e Brufe	352	0	0	352	50	50	0
031105	Braga > Vieira do Minho > Cantelães	708	0	0	708	50	50	0
031107	Braga > Vieira do Minho > Eira Vedra	673	1	0	674	50	50	0
031108	Braga > Vieira do Minho > Guilhofrei	994	1	0	995	50	50	0
031109	Braga > Vieira do Minho > Louredo	451	1	0	452	50	50	0
031110	Braga > Vieira do Minho > Mosteiro	700	0	0	700	50	50	0
031111	Braga > Vieira do Minho > Parada de Bouro	470	0	0	470	50	50	0
031112	Braga > Vieira do Minho > Pinheiro	428	0	0	428	50	50	0
031113	Braga > Vieira do Minho > Rossas	1 716	6	0	1 722	51	50	1
031115	Braga > Vieira do Minho > Salamonde	389	0	0	389	50	50	0
031118	Braga > Vieira do Minho > Tabuaças	881	3	0	884	50	50	0
031120	Braga > Vieira do Minho > Vieira do Minho	2 308	3	1	2 312	69	50	19
031122	Braga > Vieira do Minho > União das freguesias de Anissó e Soutelo	390	0	0	390	50	50	0
031123	Braga > Vieira do Minho > União das freguesias de Anjos e Vilar do Chão	616	0	0	616	50	50	0
031124	Braga > Vieira do Minho > União das freguesias de Caniçada e Soengas	552	1	1	554	50	50	0
031125	Braga > Vieira do Minho > União das freguesias de Ruivães e Campos	844	3	0	847	50	50	0
031126	Braga > Vieira do Minho > União das freguesias de Ventosa e Cova	654	1	0	655	50	50	0
031204	Braga > Vila Nova de Famalicão > Bairro	3 165	0	1	3 166	95	50	45
031206	Braga > Vila Nova de Famalicão > Brufe	2 035	0	0	2 035	61	50	11
031210	Braga > Vila Nova de Famalicão > Castelões	1 763	0	0	1 763	53	50	3
031212	Braga > Vila Nova de Famalicão > Cruz	1 483	0	0	1 483	50	50	0
031213	Braga > Vila Nova de Famalicão > Delães	3 611	1	0	3 612	108	54	54
031215	Braga > Vila Nova de Famalicão > Fradelos	3 417	0	0	3 417	103	51	52
031216	Braga > Vila Nova de Famalicão > Gavião	3 321	3	0	3 324	100	50	50
031219	Braga > Vila Nova de Famalicão > Joane	6 982	0	1	6 983	209	105	104
031221	Braga > Vila Nova de Famalicão > Landim	2 578	1	0	2 579	77	50	27
031223	Braga > Vila Nova de Famalicão > Louro	1 975	2	0	1 977	59	50	9
031224	Braga > Vila Nova de Famalicão > Lousado	3 461	1	1	3 463	104	52	52
031225	Braga > Vila Nova de Famalicão > Mogege	1 735	0	0	1 735	52	50	2

Código	Distrito/Ilha/Continente > Concelho/Pais > Freguesia/Consulado	Nac	UE	ER	TOTAL	3%	1,50%	Dif
031227	Braga > Vila Nova de Famalicão > Nine	2 598	1	0	2 599	78	50	28
031230	Braga > Vila Nova de Famalicão > Pedome	1 932	0	0	1 932	58	50	8
031232	Braga > Vila Nova de Famalicão > Pousada de Saramagos	2 078	0	0	2 078	62	50	12
031233	Braga > Vila Nova de Famalicão > Requião	2 828	0	0	2 828	85	50	35
031234	Braga > Vila Nova de Famalicão > Riba de Ave	3 159	1	1	3 161	95	50	45
031235	Braga > Vila Nova de Famalicão > Ribeirão	7 791	0	1	7 792	234	117	117
031239	Braga > Vila Nova de Famalicão > Oliveira (Santa Maria)	3 153	0	0	3 153	95	50	45
031241	Braga > Vila Nova de Famalicão > Vale (São Martinho)	1 825	0	0	1 825	55	50	5
031242	Braga > Vila Nova de Famalicão > Oliveira (São Mateus)	2 265	0	0	2 265	68	50	18
031247	Braga > Vila Nova de Famalicão > Vermoim	2 706	0	0	2 706	81	50	31
031249	Braga > Vila Nova de Famalicão > Vilarinho das Cambas	1 157	0	0	1 157	50	50	0
031250	Braga > Vila Nova de Famalicão > União das freguesias de Antas e Abade de Vermoim	6 432	2	0	6 434	193	96	97
031251	Braga > Vila Nova de Famalicão > União das freguesias de Arnoso (Santa Maria e Santa Eulália) e Sezures	3 202	0	0	3 202	96	50	46
031252	Braga > Vila Nova de Famalicão > União das freguesias de Avidos e Lagoa	2 281	0	0	2 281	68	50	18
031253	Braga > Vila Nova de Famalicão > União das freguesias de Carreira e Bente	2 334	0	0	2 334	70	50	20
031254	Braga > Vila Nova de Famalicão > União das freguesias de Esmeriz e Cabeçudos	3 166	2	0	3 168	95	50	45
031255	Braga > Vila Nova de Famalicão > União das freguesias de Gondifelos, Cavalões e Outiz	4 516	4	0	4 520	135	68	67
031256	Braga > Vila Nova de Famalicão > União das freguesias de Lemenhe, Mouquim e Jesufrei	2 812	1	2	2 815	84	50	34
031257	Braga > Vila Nova de Famalicão > União das freguesias de Ruivães e Novais	2 730	0	0	2 730	82	50	32
031258	Braga > Vila Nova de Famalicão > União das freguesias de Seide	1 432	0	0	1 432	50	50	0
031259	Braga > Vila Nova de Famalicão > União das freguesias de Vale (São Cosme), Telhado e Portela	4 794	1	0	4 795	144	72	72
031260	Braga > Vila Nova de Famalicão > União das freguesias de Vila Nova de Famalicão e Calendário	18 401	7	5	18 413	552	276	276
031304	Braga > Vila Verde > Atiães	467	0	0	467	50	50	0
031308	Braga > Vila Verde > Cabanelas	1 788	0	0	1 788	54	50	4
031309	Braga > Vila Verde > Cervães	1 865	0	0	1 865	56	50	6
031311	Braga > Vila Verde > Coucieiro	479	1	0	480	50	50	0
031313	Braga > Vila Verde > Dossãos	412	0	0	412	50	50	0
031316	Braga > Vila Verde > Freiriz	1 002	0	0	1 002	50	50	0
031317	Braga > Vila Verde > Gême	477	0	0	477	50	50	0
031323	Braga > Vila Verde > Lage	2 626	1	0	2 627	79	50	29
031324	Braga > Vila Verde > Lanhas	548	0	0	548	50	50	0
031325	Braga > Vila Verde > Loureira	1 013	0	3	1 016	50	50	0
031328	Braga > Vila Verde > Moure	1 412	0	0	1 412	50	50	0
031330	Braga > Vila Verde > Oleiros	1 213	0	0	1 213	50	50	0
031331	Braga > Vila Verde > Parada de Gatim	728	0	0	728	50	50	0
031335	Braga > Vila Verde > Pico	534	0	0	534	50	50	0
031337	Braga > Vila Verde > Ponte	469	2	0	471	50	50	0
031340	Braga > Vila Verde > Sabariz	419	0	0	419	50	50	0
031342	Braga > Vila Verde > Vila de Prado	4 018	1	0	4 019	121	60	61
031350	Braga > Vila Verde > Prado (São Miguel)	646	0	0	646	50	50	0
031352	Braga > Vila Verde > Soutelo	1 897	2	0	1 899	57	50	7
031354	Braga > Vila Verde > Turiz	1 654	0	0	1 654	50	50	0
031355	Braga > Vila Verde > Valdreu	517	0	0	517	50	50	0
031359	Braga > Vila Verde > Aboim da Nóbrega e Gondomar	979	0	0	979	50	50	0
031360	Braga > Vila Verde > União das freguesias da Ribeira do Neiva	3 574	4	1	3 579	107	54	53
031361	Braga > Vila Verde > União das freguesias de Carreiras (São Miguel) e Carreiras (Santiago)	863	0	0	863	50	50	0
031362	Braga > Vila Verde > União das freguesias de Escariz (São Mamede) e Escariz (São Martinho)	771	0	0	771	50	50	0
031363	Braga > Vila Verde > União das freguesias de Esqueiros, Nevogilde e Travassós	869	0	0	869	50	50	0
031364	Braga > Vila Verde > União das freguesias de Marrancos e Arcozele	837	0	0	837	50	50	0
031365	Braga > Vila Verde > União das freguesias de Oriz (Santa Marinha) e Oriz (São Miguel)	531	0	0	531	50	50	0
031366	Braga > Vila Verde > União das freguesias de Pico de Regalados, Gondiaães e Mós	1 341	1	0	1 342	50	50	0
031367	Braga > Vila Verde > União das freguesias de Sande, Vilarinho, Barros e Gomide	1 307	3	0	1 310	50	50	0
031368	Braga > Vila Verde > União das freguesias de Valbom (São Pedro), Passô e Valbom (São Martinho)	633	0	0	633	50	50	0
031369	Braga > Vila Verde > União das freguesias do Vade	1 627	0	0	1 627	50	50	0
031370	Braga > Vila Verde > Vila Verde e Barbudo	6 503	2	0	6 505	195	98	97
031401	Braga > Vizela > Santa Eulália	4 839	0	0	4 839	145	73	72
031404	Braga > Vizela > Infias	1 610	3	0	1 613	50	50	0
031406	Braga > Vizela > Vizela (Santo Adrião)	2 070	0	0	2 070	62	50	12

Código	Distrito/Ilha/Continente > Concelho/País > Freguesia/Consulado	Nac	UE	ER	TOTAL	3%	1,50%	Dif
031408	Braga > Vizela > União das freguesias de Caldas de Vizela (São Miguel e São João)	9 875	2	1	9 878	296	148	148
031409	Braga > Vizela > União das freguesias de Tagilde e Vizela (São Paio)	2 849	0	0	2 849	85	50	35
040102	Bragança > Alfândega da Fé > Alfândega da Fé	1 980	0	0	1 980	59	50	9
040103	Bragança > Alfândega da Fé > Cerejais	215	0	0	215	50	50	0
040111	Bragança > Alfândega da Fé > Sambade	525	0	0	525	50	50	0
040118	Bragança > Alfândega da Fé > Vilar Chão	283	0	0	283	50	50	0
040119	Bragança > Alfândega da Fé > Vilarelhos	272	0	0	272	50	50	0
040120	Bragança > Alfândega da Fé > Vilares de Vilariça	236	0	0	236	50	50	0
040121	Bragança > Alfândega da Fé > União das freguesias de Agrobom, Saldonha e Vale Pereiro	337	0	1	338	50	50	0
040122	Bragança > Alfândega da Fé > União das freguesias de Eucisla, Gouveia e Valverde	391	1	0	392	50	50	0
040123	Bragança > Alfândega da Fé > União das freguesias de Ferradosa e Sendim da Serra	267	0	0	267	50	50	0
040124	Bragança > Alfândega da Fé > União das freguesias de Gebelim e Soeima	387	0	0	387	50	50	0
040125	Bragança > Alfândega da Fé > União das freguesias de Parada e Sendim da Ribeira	242	0	0	242	50	50	0
040126	Bragança > Alfândega da Fé > União das freguesias de Pombal e Vales	206	0	2	208	50	50	0
040201	Bragança > Bragança > Alfaião	191	0	0	191	50	50	0
040203	Bragança > Bragança > Babe	318	0	0	318	50	50	0
040204	Bragança > Bragança > Baçal	535	0	0	535	50	50	0
040206	Bragança > Bragança > Carragosa	246	0	0	246	50	50	0
040209	Bragança > Bragança > Castro de Avelãs	350	0	0	350	50	50	0
040210	Bragança > Bragança > Coelhoso	471	0	1	472	50	50	0
040212	Bragança > Bragança > Donai	457	0	0	457	50	50	0
040213	Bragança > Bragança > Espinhosela	277	0	0	277	50	50	0
040215	Bragança > Bragança > França	283	3	0	286	50	50	0
040216	Bragança > Bragança > Gimonde	389	0	0	389	50	50	0
040217	Bragança > Bragança > Gondesende	189	4	0	193	50	50	0
040218	Bragança > Bragança > Gostei	437	0	0	437	50	50	0
040219	Bragança > Bragança > Grijó de Parada	357	0	0	357	50	50	0
040221	Bragança > Bragança > Macedo do Mato	275	0	0	275	50	50	0
040224	Bragança > Bragança > Mós	262	0	0	262	50	50	0
040225	Bragança > Bragança > Nogueira	475	0	0	475	50	50	0
040226	Bragança > Bragança > Outeiro	308	0	0	308	50	50	0
040229	Bragança > Bragança > Parânio	251	0	0	251	50	50	0
040230	Bragança > Bragança > Pinela	325	0	0	325	50	50	0
040232	Bragança > Bragança > Quintanilha	243	0	0	243	50	50	0
040233	Bragança > Bragança > Quintela de Lapaças	281	1	0	282	50	50	0
040234	Bragança > Bragança > Rabal	254	0	0	254	50	50	0
040236	Bragança > Bragança > Rebordãos	557	0	0	557	50	50	0
040239	Bragança > Bragança > Salsas	438	1	0	439	50	50	0
040240	Bragança > Bragança > Samil	1 078	1	0	1 079	50	50	0
040241	Bragança > Bragança > Santa Comba de Rossas	357	0	0	357	50	50	0
040244	Bragança > Bragança > São Pedro de Sarracenos	356	0	0	356	50	50	0
040246	Bragança > Bragança > Sendas	199	1	0	200	50	50	0
040247	Bragança > Bragança > Serapicos	331	0	0	331	50	50	0
040248	Bragança > Bragança > Sortes	305	0	0	305	50	50	0
040249	Bragança > Bragança > Zoio	164	1	0	165	50	50	0
040250	Bragança > Bragança > União das freguesias de Avelada e Rio de Onor	401	0	0	401	50	50	0
040251	Bragança > Bragança > União das freguesias de Castrelos e Carrazedo	266	0	0	266	50	50	0
040252	Bragança > Bragança > União das freguesias de Izeda, Calvelhe e Paradinha Nova	1 210	1	0	1 211	50	50	0
040253	Bragança > Bragança > União das freguesias de Parada e Faílde	853	0	0	853	50	50	0
040254	Bragança > Bragança > União das freguesias de Rebordainhos e Pombares	243	0	0	243	50	50	0
040255	Bragança > Bragança > União das freguesias de Rio Frio e Milhão	405	0	0	405	50	50	0
040256	Bragança > Bragança > União das freguesias de São Julião de Palácios e Deilão	548	0	1	549	50	50	0
040257	Bragança > Bragança > União das freguesias de Sé, Santa Maria e Meixedo	21 238	10	5	21 253	637	319	318
040304	Bragança > Carrazeda de Ansiães > Carrazeda de Ansiães	1 603	4	0	1 607	50	50	0
040306	Bragança > Carrazeda de Ansiães > Fonte Longa	285	0	0	285	50	50	0
040308	Bragança > Carrazeda de Ansiães > Linhares	462	0	0	462	50	50	0
040309	Bragança > Carrazeda de Ansiães > Marzagão	294	0	0	294	50	50	0
040311	Bragança > Carrazeda de Ansiães > Parambos	228	0	0	228	50	50	0
040312	Bragança > Carrazeda de Ansiães > Pereiros	218	0	0	218	50	50	0
040313	Bragança > Carrazeda de Ansiães > Pinhal do Norte	248	1	0	249	50	50	0
040314	Bragança > Carrazeda de Ansiães > Pombal	273	0	0	273	50	50	0
040316	Bragança > Carrazeda de Ansiães > Seixo de Ansiães	308	0	0	308	50	50	0

Código	Distrito/Ilha/Continente > Concelho/País > Freguesia/Consulado	Nac	UE	ER	TOTAL	3%	1,50%	Dif
040318	Bragança > Carrazeda de Ansiães > Vilarinho da Castanheira	532	0	0	532	50	50	0
040320	Bragança > Carrazeda de Ansiães > União das freguesias de Amedo e Zedes	493	0	0	493	50	50	0
040321	Bragança > Carrazeda de Ansiães > União das freguesias de Belver e Mogo de Malta	402	0	0	402	50	50	0
040322	Bragança > Carrazeda de Ansiães > União das freguesias de Castanheiro do Norte e Ribalonga	489	0	0	489	50	50	0
040323	Bragança > Carrazeda de Ansiães > União das freguesias de Lavandeira, Beira Grande e Selores	439	0	0	439	50	50	0
040404	Bragança > Freixo de Espada à Cinta > Ligares	334	0	0	334	50	50	0
040406	Bragança > Freixo de Espada à Cinta > Poiares	355	0	0	355	50	50	0
040407	Bragança > Freixo de Espada à Cinta > União das freguesias de Freixo de Espada à Cinta e Mazouco	2 024	25	0	2 049	61	50	11
040408	Bragança > Freixo de Espada à Cinta > União das freguesias de Lagoaça e Fornos	493	0	0	493	50	50	0
040502	Bragança > Macedo de Cavaleiros > Amendoeira	435	0	0	435	50	50	0
040503	Bragança > Macedo de Cavaleiros > Arcas	369	0	0	369	50	50	0
040507	Bragança > Macedo de Cavaleiros > Carrapatas	221	0	0	221	50	50	0
040509	Bragança > Macedo de Cavaleiros > Chacim	350	1	0	351	50	50	0
040510	Bragança > Macedo de Cavaleiros > Cortiços	382	0	0	382	50	50	0
040511	Bragança > Macedo de Cavaleiros > Corujas	201	0	0	201	50	50	0
040514	Bragança > Macedo de Cavaleiros > Ferreira	392	1	0	393	50	50	0
040515	Bragança > Macedo de Cavaleiros > Grijó	495	1	0	496	50	50	0
040516	Bragança > Macedo de Cavaleiros > Lagoa	397	0	0	397	50	50	0
040517	Bragança > Macedo de Cavaleiros > Lamalonga	426	0	0	426	50	50	0
040518	Bragança > Macedo de Cavaleiros > Lamas	323	0	0	323	50	50	0
040519	Bragança > Macedo de Cavaleiros > Lombo	318	0	0	318	50	50	0
040520	Bragança > Macedo de Cavaleiros > Macedo de Cavaleiros	6 291	2	0	6 293	189	94	95
040521	Bragança > Macedo de Cavaleiros > Morais	714	0	0	714	50	50	0
040523	Bragança > Macedo de Cavaleiros > Olmos	260	0	0	260	50	50	0
040524	Bragança > Macedo de Cavaleiros > Peredo	247	1	0	248	50	50	0
040526	Bragança > Macedo de Cavaleiros > Salselas	462	0	0	462	50	50	0
040528	Bragança > Macedo de Cavaleiros > Sezulfe	335	0	0	335	50	50	0
040530	Bragança > Macedo de Cavaleiros > Talhas	492	0	0	492	50	50	0
040532	Bragança > Macedo de Cavaleiros > Vale Benfeito	244	0	0	244	50	50	0
040533	Bragança > Macedo de Cavaleiros > Vale da Porca	348	0	0	348	50	50	0
040534	Bragança > Macedo de Cavaleiros > Vale de Prados	520	1	0	521	50	50	0
040536	Bragança > Macedo de Cavaleiros > Vilarinho de Agrochão	244	0	0	244	50	50	0
040538	Bragança > Macedo de Cavaleiros > Vinhas	302	0	0	302	50	50	0
040539	Bragança > Macedo de Cavaleiros > União das freguesias de Ala e Vilarinho do Monte	619	0	0	619	50	50	0
040540	Bragança > Macedo de Cavaleiros > União das freguesias de Bornes e Burga	561	0	0	561	50	50	0
040541	Bragança > Macedo de Cavaleiros > União das freguesias de Castelãos e Vilar do Monte	437	0	0	437	50	50	0
040542	Bragança > Macedo de Cavaleiros > União das freguesias de Espadanedo, Edroso, Murçós e Soutelo Mourisco	713	0	0	713	50	50	0
040543	Bragança > Macedo de Cavaleiros > União das freguesias de Podence e Santa Combinha	442	0	0	442	50	50	0
040544	Bragança > Macedo de Cavaleiros > União das freguesias de Talhinhas e Bagueixe	451	0	0	451	50	50	0
040604	Bragança > Miranda do Douro > Duas Igrejas	670	0	0	670	50	50	0
040605	Bragança > Miranda do Douro > Genísio	224	0	0	224	50	50	0
040607	Bragança > Miranda do Douro > Malhadas	395	0	0	395	50	50	0
040608	Bragança > Miranda do Douro > Miranda do Douro	1 929	9	12	1 950	58	50	8
040609	Bragança > Miranda do Douro > Palaçoulo	484	0	0	484	50	50	0
040611	Bragança > Miranda do Douro > Picote	284	0	0	284	50	50	0
040612	Bragança > Miranda do Douro > Póvoa	200	0	0	200	50	50	0
040613	Bragança > Miranda do Douro > São Martinho de Angueira	342	1	0	343	50	50	0
040616	Bragança > Miranda do Douro > Vila Chã de Braciosa	357	0	0	357	50	50	0
040618	Bragança > Miranda do Douro > União das freguesias de Constantim e Cicouro	222	0	0	222	50	50	0
040619	Bragança > Miranda do Douro > União das freguesias de Ifanes e Parabela	296	0	0	296	50	50	0
040620	Bragança > Miranda do Douro > União das freguesias de Sendim e Atenor	1 409	0	0	1 409	50	50	0
040621	Bragança > Miranda do Douro > União das freguesias de Silva e Águas Vivas	548	0	0	548	50	50	0
040701	Bragança > Mirandela > Abambres	403	0	0	403	50	50	0
040702	Bragança > Mirandela > Abreiro	264	1	0	265	50	50	0
040703	Bragança > Mirandela > Agueiras	344	0	0	344	50	50	0
040704	Bragança > Mirandela > Alvítes	253	0	0	253	50	50	0
040708	Bragança > Mirandela > Bouça	329	0	0	329	50	50	0
040709	Bragança > Mirandela > Cabanelas	397	0	0	397	50	50	0
040710	Bragança > Mirandela > Caravelas	212	0	0	212	50	50	0

Código	Distrito/Ilha/Continente > Concelho/País > Freguesia/Consulado	Nac	UE	ER	TOTAL	3%	1,50%	Dif
040711	Bragança > Mirandela > Carvalhais	1 263	0	0	1 263	50	50	0
040712	Bragança > Mirandela > Cedães	380	0	0	380	50	50	0
040713	Bragança > Mirandela > Cobro	160	0	0	160	50	50	0
040714	Bragança > Mirandela > Fradizela	266	0	0	266	50	50	0
040716	Bragança > Mirandela > Frechas	876	0	0	876	50	50	0
040718	Bragança > Mirandela > Lamas de Orelhão	476	0	0	476	50	50	0
040720	Bragança > Mirandela > Mascarenhas	599	0	0	599	50	50	0
040721	Bragança > Mirandela > Mirandela	10 964	0	1	10 965	329	164	165
040722	Bragança > Mirandela > Múrias	328	0	0	328	50	50	0
040724	Bragança > Mirandela > Passos	415	1	0	416	50	50	0
040727	Bragança > Mirandela > São Pedro Velho	325	0	0	325	50	50	0
040728	Bragança > Mirandela > São Salvador	222	0	0	222	50	50	0
040729	Bragança > Mirandela > Suções	628	0	0	628	50	50	0
040730	Bragança > Mirandela > Torre de Dona Chama	1 057	0	0	1 057	50	50	0
040731	Bragança > Mirandela > Vale de Asnes	306	0	0	306	50	50	0
040732	Bragança > Mirandela > Vale de Gouvinhas	374	0	0	374	50	50	0
040733	Bragança > Mirandela > Vale de Salgueiro	382	0	0	382	50	50	0
040734	Bragança > Mirandela > Vale de Telhas	308	0	0	308	50	50	0
040738	Bragança > Mirandela > União das freguesias de Avantos e Romeu	383	0	0	383	50	50	0
040739	Bragança > Mirandela > União das freguesias de Avidagos, Navalho e Pereira	495	0	0	495	50	50	0
040740	Bragança > Mirandela > União das freguesias de Barcel, Marmelos e Valverde da Gestosa	405	0	0	405	50	50	0
040741	Bragança > Mirandela > União das freguesias de Franco e Vila Boa	345	0	0	345	50	50	0
040742	Bragança > Mirandela > União das freguesias de Freixeda e Vila Verde	173	0	0	173	50	50	0
040801	Bragança > Mogadouro > Azinhoso	352	0	0	352	50	50	0
040802	Bragança > Mogadouro > Bemposta	694	1	0	695	50	50	0
040803	Bragança > Mogadouro > Bruçó	173	3	0	176	50	50	0
040804	Bragança > Mogadouro > Brunhoso	324	1	0	325	50	50	0
040807	Bragança > Mogadouro > Castelo Branco	500	4	2	506	50	50	0
040808	Bragança > Mogadouro > Castro Vicente	366	0	0	366	50	50	0
040809	Bragança > Mogadouro > Meirinhos	299	0	0	299	50	50	0
040811	Bragança > Mogadouro > Paradela	175	0	0	175	50	50	0
040812	Bragança > Mogadouro > Penas Roias	394	0	0	394	50	50	0
040813	Bragança > Mogadouro > Peredo da Bemposta	232	1	0	233	50	50	0
040815	Bragança > Mogadouro > Saldanha	164	0	0	164	50	50	0
040817	Bragança > Mogadouro > São Martinho do Peso	470	0	0	470	50	50	0
040819	Bragança > Mogadouro > Tó	195	0	1	196	50	50	0
040820	Bragança > Mogadouro > Travanca	174	0	0	174	50	50	0
040821	Bragança > Mogadouro > Urrós	357	0	0	357	50	50	0
040822	Bragança > Mogadouro > Vale da Madre	156	0	0	156	50	50	0
040826	Bragança > Mogadouro > Vila de Ala	278	0	0	278	50	50	0
040829	Bragança > Mogadouro > União das freguesias de Brunhozinho, Castanheira e Sanhoane	301	0	1	302	50	50	0
040830	Bragança > Mogadouro > União das freguesias de Mogadouro, Valverde, Vale de Porco e Vilar de Rei	3 741	4	1	3 746	112	56	56
040831	Bragança > Mogadouro > União das freguesias de Remondes e Soutelo	515	0	0	515	50	50	0
040832	Bragança > Mogadouro > União das freguesias de Vilarinho dos Galegos e Ventozelo	437	0	0	437	50	50	0
040901	Bragança > Torre de Moncorvo > Açoreira	404	0	0	404	50	50	0
040903	Bragança > Torre de Moncorvo > Cabeça Boa	407	0	0	407	50	50	0
040905	Bragança > Torre de Moncorvo > Carviçais	691	2	0	693	50	50	0
040906	Bragança > Torre de Moncorvo > Castedo	181	1	0	182	50	50	0
040909	Bragança > Torre de Moncorvo > Horta da Vilarça	299	0	0	299	50	50	0
040910	Bragança > Torre de Moncorvo > Larinho	433	2	0	435	50	50	0
040911	Bragança > Torre de Moncorvo > Lousa	440	0	0	440	50	50	0
040913	Bragança > Torre de Moncorvo > Mós	174	0	0	174	50	50	0
040916	Bragança > Torre de Moncorvo > Torre de Moncorvo	2 603	1	0	2 604	78	50	28
040918	Bragança > Torre de Moncorvo > União das freguesias de Adeganha e Cardanha	604	0	0	604	50	50	0
040919	Bragança > Torre de Moncorvo > União das freguesias de Felgar e Souto da Velha	1 066	2	0	1 068	50	50	0
040920	Bragança > Torre de Moncorvo > União das freguesias de Felgueiras e Maçores	423	0	0	423	50	50	0
040921	Bragança > Torre de Moncorvo > União das freguesias de Urros e Peredo dos Castelhanos	434	0	0	434	50	50	0
041002	Bragança > Vila Flor > Benlhevai	189	6	0	195	50	50	0
041005	Bragança > Vila Flor > Freixiel	689	1	0	690	50	50	0
041009	Bragança > Vila Flor > Roios	159	0	0	159	50	50	0
041010	Bragança > Vila Flor > Samões	380	1	0	381	50	50	0
041011	Bragança > Vila Flor > Sampaio	162	0	0	162	50	50	0

Código	Distrito/Ilha/Continente > Concelho/País > Freguesia/Consulado	Nac	UE	ER	TOTAL	3%	1,50%	Dif
041012	Bragança > Vila Flor > Santa Comba de Vilarça	449	0	0	449	50	50	0
041013	Bragança > Vila Flor > Seixo de Manhoses	476	2	1	479	50	50	0
041014	Bragança > Vila Flor > Trindade	160	2	0	162	50	50	0
041015	Bragança > Vila Flor > Vale Frechoso	176	0	0	176	50	50	0
041020	Bragança > Vila Flor > União das freguesias de Assares e Lodões	280	0	0	280	50	50	0
041021	Bragança > Vila Flor > União das freguesias de Candoso e Carvalho de Egas	322	0	0	322	50	50	0
041022	Bragança > Vila Flor > União das freguesias de Valtorno e Mourão	427	0	0	427	50	50	0
041023	Bragança > Vila Flor > União das freguesias de Vila Flor e Nabo	2 317	0	0	2 317	70	50	20
041024	Bragança > Vila Flor > União das freguesias de Vilas Boas e Vilarinho das Azenhas	712	0	0	712	50	50	0
041103	Bragança > Vimioso > Argozelo	879	0	0	879	50	50	0
041107	Bragança > Vimioso > Carção	552	0	0	552	50	50	0
041108	Bragança > Vimioso > Matela	311	0	0	311	50	50	0
041109	Bragança > Vimioso > Pinelo	240	0	0	240	50	50	0
041110	Bragança > Vimioso > Santulhão	601	0	0	601	50	50	0
041113	Bragança > Vimioso > Vilar Seco	202	0	0	202	50	50	0
041114	Bragança > Vimioso > Vimioso	1 349	0	1	1 350	50	50	0
041115	Bragança > Vimioso > União das freguesias de Algosó, Campo de Víboras e Uva	765	0	0	765	50	50	0
041116	Bragança > Vimioso > União das freguesias de Caçarelhos e Angueira	339	0	0	339	50	50	0
041117	Bragança > Vimioso > União das freguesias de Vale de Frades e Avelanoso	391	0	0	391	50	50	0
041201	Bragança > Vinhais > Agrochão	264	1	0	265	50	50	0
041203	Bragança > Vinhais > Candedo	358	0	0	358	50	50	0
041204	Bragança > Vinhais > Celas	280	2	0	282	50	50	0
041206	Bragança > Vinhais > Edral	252	0	0	252	50	50	0
041207	Bragança > Vinhais > Edrosa	205	0	0	205	50	50	0
041208	Bragança > Vinhais > Ervedosa	427	0	0	427	50	50	0
041215	Bragança > Vinhais > Paçó	237	0	0	237	50	50	0
041216	Bragança > Vinhais > Penhas Juntas	299	0	0	299	50	50	0
041219	Bragança > Vinhais > Rebordelo	675	0	0	675	50	50	0
041221	Bragança > Vinhais > Santalha	311	0	0	311	50	50	0
041226	Bragança > Vinhais > Tuizelo	432	0	0	432	50	50	0
041227	Bragança > Vinhais > Vale das Fontes	379	0	0	379	50	50	0
041229	Bragança > Vinhais > Vila Boa de Ousilhão	172	0	0	172	50	50	0
041230	Bragança > Vinhais > Vila Verde	222	0	0	222	50	50	0
041232	Bragança > Vinhais > Vilar de Ossos	262	0	0	262	50	50	0
041233	Bragança > Vinhais > Vilar de Peregrinos	186	0	0	186	50	50	0
041234	Bragança > Vinhais > Vilar Seco de Lomba	270	0	0	270	50	50	0
041235	Bragança > Vinhais > Vinhais	2 175	0	1	2 176	65	50	15
041236	Bragança > Vinhais > União das freguesias de Curopos e Vale de Janeiro	382	0	0	382	50	50	0
041237	Bragança > Vinhais > União das freguesias de Moimenta e Montouto	294	0	0	294	50	50	0
041238	Bragança > Vinhais > União das freguesias de Nunes e Ousilhão	254	0	0	254	50	50	0
041239	Bragança > Vinhais > União das freguesias de Quirás e Pinheiro Novo	388	0	0	388	50	50	0
041240	Bragança > Vinhais > União das freguesias de Sobreiro de Baixo e Alvaredos	486	0	0	486	50	50	0
041241	Bragança > Vinhais > União das freguesias de Soeira, Fresulfe e Mofrelta	240	0	0	240	50	50	0
041242	Bragança > Vinhais > União das freguesias de Travanca e Santa Cruz	175	0	0	175	50	50	0
041243	Bragança > Vinhais > União das freguesias de Vilar de Lomba e São Jomil	289	0	0	289	50	50	0
050102	Castelo Branco > Belmonte > Caria	1 821	2	0	1 823	55	50	5
050104	Castelo Branco > Belmonte > Inguías	641	0	0	641	50	50	0
050105	Castelo Branco > Belmonte > Maçainhas	306	1	0	307	50	50	0
050106	Castelo Branco > Belmonte > União das freguesias de Belmonte e Colmeal da Torre	3 336	6	4	3 346	100	50	50
050201	Castelo Branco > Castelo Branco > Alcains	4 288	0	0	4 288	129	64	65
050202	Castelo Branco > Castelo Branco > Almaceda	596	0	0	596	50	50	0
050203	Castelo Branco > Castelo Branco > Benquerenças	551	2	0	553	50	50	0
050205	Castelo Branco > Castelo Branco > Castelo Branco	31 287	12	11	31 310	939	469	470
050211	Castelo Branco > Castelo Branco > Lardosa	827	0	0	827	50	50	0
050212	Castelo Branco > Castelo Branco > Lourçal do Campo	486	0	0	486	50	50	0
050214	Castelo Branco > Castelo Branco > Malpica do Tejo	385	1	0	386	50	50	0
050216	Castelo Branco > Castelo Branco > Monforte da Beira	296	0	0	296	50	50	0
050220	Castelo Branco > Castelo Branco > Salgueiro do Campo	672	0	0	672	50	50	0
050221	Castelo Branco > Castelo Branco > Santo André das Tojeiras	617	1	0	618	50	50	0
050222	Castelo Branco > Castelo Branco > São Vicente da Beira	1 067	0	0	1 067	50	50	0
050223	Castelo Branco > Castelo Branco > Sarzedas	1 063	0	0	1 063	50	50	0
050225	Castelo Branco > Castelo Branco > Tinalhas	489	0	0	489	50	50	0
050226	Castelo Branco > Castelo Branco > União das freguesias de Cebolais de Cima e Retaxo	1 644	0	0	1 644	50	50	0
050227	Castelo Branco > Castelo Branco > União das freguesias de Escalos de Baixo e Mata	1 051	0	0	1 051	50	50	0

Código	Distrito/Ilha/Continente > Concelho/País > Freguesia/Consulado	Nac	UE	ER	TOTAL	3%	1,50%	Dif
050228	Castelo Branco > Castelo Branco > União das freguesias de Escalos de Cima e Lousa	1 341	0	0	1 341	50	50	0
050229	Castelo Branco > Castelo Branco > União das freguesias de Freixial e Juncal do Campo	689	0	0	689	50	50	0
050230	Castelo Branco > Castelo Branco > União das freguesias de Ninho do Açor e Sobral do Campo	679	0	0	679	50	50	0
050231	Castelo Branco > Castelo Branco > União das freguesias de Póvoa de Rio de Moinhos e Cafede	792	3	0	795	50	50	0
050302	Castelo Branco > Covilhã > Aldeia de São Francisco de Assis	502	0	0	502	50	50	0
050305	Castelo Branco > Covilhã > Boidobra	2 667	0	0	2 667	80	50	30
050308	Castelo Branco > Covilhã > Cortes do Meio	754	1	0	755	50	50	0
050309	Castelo Branco > Covilhã > Dominguiço	903	1	0	904	50	50	0
050310	Castelo Branco > Covilhã > Erada	647	0	0	647	50	50	0
050311	Castelo Branco > Covilhã > Ferro	1 386	0	0	1 386	50	50	0
050312	Castelo Branco > Covilhã > Orjais	677	0	0	677	50	50	0
050314	Castelo Branco > Covilhã > Paul	1 366	0	0	1 366	50	50	0
050315	Castelo Branco > Covilhã > Peraboa	880	0	0	880	50	50	0
050318	Castelo Branco > Covilhã > São Jorge da Beira	572	1	0	573	50	50	0
050322	Castelo Branco > Covilhã > Sobral de São Miguel	363	2	0	365	50	50	0
050324	Castelo Branco > Covilhã > Tortosendo	4 787	0	0	4 787	144	72	72
050325	Castelo Branco > Covilhã > Unhais da Serra	1 122	0	0	1 122	50	50	0
050327	Castelo Branco > Covilhã > Verdelhos	615	0	0	615	50	50	0
050332	Castelo Branco > Covilhã > União das freguesias de Barco e Coutada	885	1	0	886	50	50	0
050333	Castelo Branco > Covilhã > União das freguesias de Cantar-Galo e Vila do Carvalho	3 351	1	0	3 352	101	50	51
050334	Castelo Branco > Covilhã > União das freguesias de Casegas e Ourondo	839	0	0	839	50	50	0
050335	Castelo Branco > Covilhã > União das freguesias de Covilhã e Canhoso	16 706	2	2	16 710	501	251	250
050336	Castelo Branco > Covilhã > União das freguesias de Peso e Vales do Rio	1 251	0	0	1 251	50	50	0
050337	Castelo Branco > Covilhã > União das freguesias de Teixoso e Sarzedo	3 784	1	2	3 787	114	57	57
050338	Castelo Branco > Covilhã > União das freguesias de Vale Formoso e Aldeia do Souto	702	0	0	702	50	50	0
050401	Castelo Branco > Fundão > Alcaide	577	0	0	577	50	50	0
050402	Castelo Branco > Fundão > Alcaria	1 005	2	1	1 008	50	50	0
050403	Castelo Branco > Fundão > Alcongosta	430	0	0	430	50	50	0
050406	Castelo Branco > Fundão > Alpedrinha	873	0	0	873	50	50	0
050408	Castelo Branco > Fundão > Barroca	497	0	0	497	50	50	0
050410	Castelo Branco > Fundão > Bogas de Cima	396	2	0	398	50	50	0
050411	Castelo Branco > Fundão > Capinha	462	2	0	464	50	50	0
050412	Castelo Branco > Fundão > Castelejo	662	0	0	662	50	50	0
050413	Castelo Branco > Fundão > Castelo Novo	274	0	0	274	50	50	0
050416	Castelo Branco > Fundão > Fatela	470	6	0	476	50	50	0
050419	Castelo Branco > Fundão > Lavacolhos	224	0	0	224	50	50	0
050420	Castelo Branco > Fundão > Orca	555	0	0	555	50	50	0
050421	Castelo Branco > Fundão > Pêro Viseu	698	1	0	699	50	50	0
050424	Castelo Branco > Fundão > Silvares	980	1	0	981	50	50	0
050425	Castelo Branco > Fundão > Soalheira	882	0	0	882	50	50	0
050426	Castelo Branco > Fundão > Souto da Casa	758	0	0	758	50	50	0
050427	Castelo Branco > Fundão > Telhado	583	0	0	583	50	50	0
050431	Castelo Branco > Fundão > Enxames	417	0	0	417	50	50	0
050432	Castelo Branco > Fundão > Três Povos	894	0	0	894	50	50	0
050433	Castelo Branco > Fundão > União das freguesias de Janeiro de Cima e Bogas de Baixo	526	0	0	526	50	50	0
050434	Castelo Branco > Fundão > União das freguesias de Fundão, Valverde, Donas, Aldeia de Joanes e Aldeia Nova do Cabo	11 508	4	1	11 513	345	173	172
050435	Castelo Branco > Fundão > União das freguesias de Póvoa de Atalaia e Atalaia do Campo	1 044	0	0	1 044	50	50	0
050436	Castelo Branco > Fundão > União das freguesias de Vale de Prazeres e Mata da Rainha	1 256	0	0	1 256	50	50	0
050502	Castelo Branco > Idanha-a-Nova > Aldeia de Santa Margarida	242	0	0	242	50	50	0
050505	Castelo Branco > Idanha-a-Nova > Ladoeiro	1 111	0	1	1 112	50	50	0
050506	Castelo Branco > Idanha-a-Nova > Medelim	190	0	0	190	50	50	0
050509	Castelo Branco > Idanha-a-Nova > Oledo	328	0	0	328	50	50	0
050510	Castelo Branco > Idanha-a-Nova > Penha Garcia	611	0	1	612	50	50	0
050511	Castelo Branco > Idanha-a-Nova > Proença-a-Velha	146	0	0	146	50	50	0
050512	Castelo Branco > Idanha-a-Nova > Rosmaninhal	488	0	0	488	50	50	0
050514	Castelo Branco > Idanha-a-Nova > São Miguel de Acha	529	3	0	532	50	50	0
050516	Castelo Branco > Idanha-a-Nova > Toulões	202	0	0	202	50	50	0

Código	Distrito/Ilha/Continentes > Concelho/País > Freguesia/Consulado	Nac	UE	ER	TOTAL	3%	1,50%	DIF
050518	Castelo Branco > Idanha-a-Nova > União das freguesias de Idanha-a-Nova e Alcafozes	2 057	2	7	2 066	62	50	12
050519	Castelo Branco > Idanha-a-Nova > União das freguesias de Monfortinho e Salvaterra do Extremo	611	0	0	611	50	50	0
050520	Castelo Branco > Idanha-a-Nova > União das freguesias de Monsanto e Idanha-a-Velha	652	2	0	654	50	50	0
050521	Castelo Branco > Idanha-a-Nova > União das freguesias de Zebreira e Segura	1 008	0	0	1 008	50	50	0
050601	Castelo Branco > Oleiros > Álvaro	162	0	0	162	50	50	0
050603	Castelo Branco > Oleiros > Cambas	287	0	1	288	50	50	0
050605	Castelo Branco > Oleiros > Isna	167	0	0	167	50	50	0
050606	Castelo Branco > Oleiros > Madeirã	148	5	0	153	50	50	0
050607	Castelo Branco > Oleiros > Mosteiro	269	0	0	269	50	50	0
050609	Castelo Branco > Oleiros > Orvalho	486	0	0	486	50	50	0
050610	Castelo Branco > Oleiros > Sarnadas de São Simão	195	0	0	195	50	50	0
050611	Castelo Branco > Oleiros > Sobral	147	0	0	147	50	50	0
050613	Castelo Branco > Oleiros > Estreito-Vilar Barroco	902	0	2	904	50	50	0
050614	Castelo Branco > Oleiros > Oleiros-Amieira	2 010	0	2	2 012	60	50	10
050704	Castelo Branco > Penamacor > Aranhas	284	1	0	285	50	50	0
050706	Castelo Branco > Penamacor > Benquerença	448	0	0	448	50	50	0
050707	Castelo Branco > Penamacor > Meimão	286	0	0	286	50	50	0
050708	Castelo Branco > Penamacor > Meimoa	318	0	0	318	50	50	0
050710	Castelo Branco > Penamacor > Penamacor	1 167	9	0	1 176	50	50	0
050711	Castelo Branco > Penamacor > Salvador	316	0	0	316	50	50	0
050712	Castelo Branco > Penamacor > Vale da Senhora da Póvoa	208	0	0	208	50	50	0
050713	Castelo Branco > Penamacor > União das freguesias de Aldeia do Bispo, Águas e Aldeia de João Pires	871	3	0	874	50	50	0
050714	Castelo Branco > Penamacor > União das freguesias de Pedrógão de São Pedro e Bemposta	512	0	0	512	50	50	0
050802	Castelo Branco > Proença-a-Nova > Montes da Senhora	602	5	1	608	50	50	0
050805	Castelo Branco > Proença-a-Nova > São Pedro do Esteval	452	0	1	453	50	50	0
050807	Castelo Branco > Proença-a-Nova > União das freguesias de Proença-a-Nova e Peral	4 295	3	0	4 298	129	64	65
050808	Castelo Branco > Proença-a-Nova > União das freguesias de Sobrelra Formosa e Alvito da Beira	1 697	0	0	1 697	51	50	1
050901	Castelo Branco > Sertã > Cabeçudo	794	0	0	794	50	50	0
050902	Castelo Branco > Sertã > Carvalhal	397	1	0	398	50	50	0
050903	Castelo Branco > Sertã > Castelo	892	0	0	892	50	50	0
050911	Castelo Branco > Sertã > Pedrógão Pequeno	614	5	0	619	50	50	0
050912	Castelo Branco > Sertã > Sertã	5 196	3	2	5 201	156	78	78
050913	Castelo Branco > Sertã > Troviscal	761	1	0	762	50	50	0
050914	Castelo Branco > Sertã > Várzea dos Cavaleiros	666	0	0	666	50	50	0
050915	Castelo Branco > Sertã > União das freguesias de Cernache do Bonjardim, Nespéral e Palhais	3 100	2	1	3 103	93	50	43
050916	Castelo Branco > Sertã > União das freguesias de Cumeada e Marmeleiro	582	0	0	582	50	50	0
050917	Castelo Branco > Sertã > União das freguesias de Ermida e Figueiredo	380	0	0	380	50	50	0
051001	Castelo Branco > Vila de Rei > Fundada	503	6	0	509	50	50	0
051002	Castelo Branco > Vila de Rei > São João do Peso	107	2	0	109	50	50	0
051003	Castelo Branco > Vila de Rei > Vila de Rei	2 125	6	1	2 132	64	50	14
051101	Castelo Branco > Vila Velha de Ródão > Fratel	452	0	1	453	50	50	0
051102	Castelo Branco > Vila Velha de Ródão > Perais	414	1	0	415	50	50	0
051103	Castelo Branco > Vila Velha de Ródão > Sarnadas de Ródão	474	1	0	475	50	50	0
051104	Castelo Branco > Vila Velha de Ródão > Vila Velha de Ródão	1 482	11	0	1 493	50	50	0
060102	Coimbra > Arganil > Arganil	3 436	4	1	3 441	103	52	51
060104	Coimbra > Arganil > Benfelta	308	32	0	340	50	50	0
060105	Coimbra > Arganil > Celavisa	142	4	0	146	50	50	0
060109	Coimbra > Arganil > Folques	268	3	0	271	50	50	0
060111	Coimbra > Arganil > Plódão	138	1	0	139	50	50	0
060112	Coimbra > Arganil > Pomares	402	3	0	405	50	50	0
060113	Coimbra > Arganil > Pombeiro da Beira	823	0	0	823	50	50	0
060114	Coimbra > Arganil > São Martinho da Cortiça	1 223	3	0	1 226	50	50	0
060115	Coimbra > Arganil > Sarzedo	558	0	0	558	50	50	0
060116	Coimbra > Arganil > Secarias	338	7	1	346	50	50	0
060119	Coimbra > Arganil > União das freguesias de Cepos e Teixeira	206	4	0	210	50	50	0
060120	Coimbra > Arganil > União das freguesias de Cerdeira e Moura da Serra	336	0	0	336	50	50	0
060121	Coimbra > Arganil > União das freguesias de Côja e Barril de Alva	1 466	7	0	1 473	50	50	0
060122	Coimbra > Arganil > União das freguesias de Vila Cova de Alva e Anseriz	479	26	1	506	50	50	0
060201	Coimbra > Cantanhede > Ançã	2 342	1	0	2 343	70	50	20
060203	Coimbra > Cantanhede > Cadima	2 808	0	0	2 808	84	50	34

Código	Distrito/Ilha/Continente > Concelho/País > Freguesia/Consulado	Nac	UE	ER	TOTAL	3%	1,50%	Dif
060205	Coimbra > Cantanhede > Cordinhã	1 024	0	0	1 024	50	50	0
060207	Coimbra > Cantanhede > Febres	3 625	1	0	3 626	109	54	55
060208	Coimbra > Cantanhede > Murtede	1 365	0	0	1 365	50	50	0
060209	Coimbra > Cantanhede > Ourentã	1 203	0	0	1 203	50	50	0
060214	Coimbra > Cantanhede > Tocha	3 542	0	0	3 542	106	53	53
060215	Coimbra > Cantanhede > São Caetano	777	0	1	778	50	50	0
060218	Coimbra > Cantanhede > Sanguinheira	1 752	0	0	1 752	53	50	3
060220	Coimbra > Cantanhede > União das freguesias de Cantanhede e Pociariça	8 228	4	0	8 232	247	123	124
060221	Coimbra > Cantanhede > União das freguesias de Covões e Camarneira	3 330	0	1	3 331	100	50	50
060222	Coimbra > Cantanhede > União das freguesias de Portunhos e Outil	1 807	1	0	1 808	54	50	4
060223	Coimbra > Cantanhede > União das freguesias de Sepins e Bolho	1 881	0	0	1 881	56	50	6
060224	Coimbra > Cantanhede > União das freguesias de Vilamar e Corticeiro de Cima	1 453	0	0	1 453	50	50	0
060301	Coimbra > Coimbra > Almalaguês	2 702	0	2	2 704	81	50	31
060309	Coimbra > Coimbra > Brasfermes	1 731	1	1	1 733	52	50	2
060311	Coimbra > Coimbra > Ceira	3 123	0	0	3 123	94	50	44
060312	Coimbra > Coimbra > Cernache	3 437	0	1	3 438	103	52	51
060318	Coimbra > Coimbra > Santo António dos Olivais	36 209	37	6	36 252	1086	543	543
060320	Coimbra > Coimbra > São João do Campo	1 722	0	0	1 722	52	50	2
060324	Coimbra > Coimbra > São Silvestre	2 560	5	0	2 565	77	50	27
060329	Coimbra > Coimbra > Torres do Mondego	1 925	0	0	1 925	58	50	8
060332	Coimbra > Coimbra > União das freguesias de Antuzede e Vil de Matos	2 680	2	0	2 682	80	50	30
060333	Coimbra > Coimbra > União das freguesias de Assafarge e Antanho	4 528	2	0	4 530	136	68	68
060334	Coimbra > Coimbra > União das freguesias de Coimbra (Sé Nova, Santa Cruz, Almedina e São Bartolomeu)	12 711	8	12	12 731	381	191	190
060335	Coimbra > Coimbra > União das freguesias de Eiras e São Paulo de Frades	15 742	1	4	15 747	472	236	236
060336	Coimbra > Coimbra > União das freguesias de Santa Clara e Castelo Viegas	10 349	17	18	10 384	310	155	155
060337	Coimbra > Coimbra > União das freguesias de São Martinho de Árvore e Lamarosa	2 611	0	0	2 611	78	50	28
060338	Coimbra > Coimbra > União das freguesias de São Martinho do Bispo e Ribeira de Frades	13 843	3	0	13 846	415	208	207
060339	Coimbra > Coimbra > União das freguesias de Souselas e Botão	4 107	0	0	4 107	123	62	61
060340	Coimbra > Coimbra > União das freguesias de Taveiro, Ameal e Arzila	3 631	2	1	3 634	109	54	55
060341	Coimbra > Coimbra > União das freguesias de Trouxemil e Torre de Vilela	3 296	0	0	3 296	99	50	49
060401	Coimbra > Condeixa-a-Nova > Anobra	1 072	0	1	1 073	50	50	0
060406	Coimbra > Condeixa-a-Nova > Ega	2 334	0	0	2 334	70	50	20
060407	Coimbra > Condeixa-a-Nova > Furadouro	170	0	0	170	50	50	0
060410	Coimbra > Condeixa-a-Nova > Zambujal	339	0	0	339	50	50	0
060411	Coimbra > Condeixa-a-Nova > União das freguesias de Condeixa-a-Velha e Condeixa-a-Nova	7 164	2	0	7 166	215	107	108
060412	Coimbra > Condeixa-a-Nova > União das freguesias de Sebal e Belide	2 452	0	0	2 452	74	50	24
060413	Coimbra > Condeixa-a-Nova > União das freguesias de Vila Seca e Bem da Fé	828	0	0	828	50	50	0
060502	Coimbra > Figueira da Foz > Alqueidão	1 438	0	0	1 438	50	50	0
060507	Coimbra > Figueira da Foz > Maiorca	2 231	0	0	2 231	67	50	17
060508	Coimbra > Figueira da Foz > Marinha das Ondas	2 561	1	1	2 563	77	50	27
060512	Coimbra > Figueira da Foz > Tavarede	8 767	7	1	8 775	263	132	131
060513	Coimbra > Figueira da Foz > Vila Verde	2 505	0	0	2 505	75	50	25
060514	Coimbra > Figueira da Foz > São Pedro	2 587	1	0	2 588	78	50	28
060515	Coimbra > Figueira da Foz > Bom Sucesso	1 877	0	0	1 877	56	50	6
060518	Coimbra > Figueira da Foz > Moinhos da Gândara	1 115	0	0	1 115	50	50	0
060519	Coimbra > Figueira da Foz > Alhadas	3 910	4	1	3 915	117	59	58
060520	Coimbra > Figueira da Foz > Buarcos e São Julião	17 582	24	8	17 614	527	264	263
060521	Coimbra > Figueira da Foz > Ferreira-a-Nova	2 088	0	0	2 088	63	50	13
060522	Coimbra > Figueira da Foz > Lavos	3 296	3	0	3 299	99	50	49
060523	Coimbra > Figueira da Foz > Paião	2 559	1	6	2 566	77	50	27
060524	Coimbra > Figueira da Foz > Quiaios	2 727	6	0	2 733	82	50	32
060601	Coimbra > Góis > Alvares	599	5	2	606	50	50	0
060604	Coimbra > Góis > Góis	1 783	6	1	1 790	53	50	3
060605	Coimbra > Góis > Vila Nova do Ceira	807	3	0	810	50	50	0
060606	Coimbra > Góis > União das freguesias de Cadafaz e Colmeal	279	19	0	298	50	50	0
060704	Coimbra > Lousã > Serpins	1 438	9	0	1 447	50	50	0
060706	Coimbra > Lousã > Gândaras	1 078	1	0	1 079	50	50	0
060707	Coimbra > Lousã > União das freguesias de Foz de Arouce e Casal de Ermio	1 136	13	1	1 150	50	50	0
060708	Coimbra > Lousã > União das freguesias de Lousã e Vilarinho	11 564	16	2	11 582	347	173	174
060801	Coimbra > Mira > Mira	7 158	2	0	7 160	215	107	108
060802	Coimbra > Mira > Seixo	1 534	0	0	1 534	50	50	0
060803	Coimbra > Mira > Carapelhos	795	0	0	795	50	50	0
060804	Coimbra > Mira > Praia de Mira	3 434	3	0	3 437	103	52	51
060901	Coimbra > Miranda do Corvo > Lamas	699	8	0	707	50	50	0

Código	Distrito/Ilha/Continente > Concelho/País > Freguesia/Consulado	Nac	UE	ER	TOTAL	3%	1,50%	Dif
060902	Coimbra > Miranda do Corvo > Miranda do Corvo	6 343	7	0	6 350	190	95	95
060905	Coimbra > Miranda do Corvo > Vila Nova	763	2	0	765	50	50	0
060906	Coimbra > Miranda do Corvo > União das freguesias de Semide e Rio Vide	3 066	3	0	3 069	92	50	42
061002	Coimbra > Montemor-o-Velho > Arazede	4 779	1	1	4 781	143	72	71
061003	Coimbra > Montemor-o-Velho > Carapinheira	2 404	1	0	2 405	72	50	22
061005	Coimbra > Montemor-o-Velho > Linceia	1 008	0	0	1 008	50	50	0
061006	Coimbra > Montemor-o-Velho > Meãs do Campo	1 473	1	3	1 477	50	50	0
061008	Coimbra > Montemor-o-Velho > Pereira	2 824	2	0	2 826	85	50	35
061009	Coimbra > Montemor-o-Velho > Santo Varão	1 580	2	0	1 582	50	50	0
061010	Coimbra > Montemor-o-Velho > Seixo de Gatões	1 167	0	0	1 167	50	50	0
061011	Coimbra > Montemor-o-Velho > Tentúgal	1 775	1	0	1 776	53	50	3
061014	Coimbra > Montemor-o-Velho > Ereira	544	0	0	544	50	50	0
061015	Coimbra > Montemor-o-Velho > União das freguesias de Abrunheira, Verride e Vila Nova da Barca	1 213	5	0	1 218	50	50	0
061016	Coimbra > Montemor-o-Velho > União das freguesias de Montemor-o-Velho e Gatões	3 044	0	0	3 044	91	50	41
061101	Coimbra > Oliveira do Hospital > Aldeia das Dez	416	5	0	421	50	50	0
061102	Coimbra > Oliveira do Hospital > Alvoco das Várzeas	263	0	0	263	50	50	0
061103	Coimbra > Oliveira do Hospital > Avô	449	4	0	453	50	50	0
061104	Coimbra > Oliveira do Hospital > Bobadela	546	0	0	546	50	50	0
061106	Coimbra > Oliveira do Hospital > Lagares	1 253	2	0	1 255	50	50	0
061109	Coimbra > Oliveira do Hospital > Lourosa	509	0	0	509	50	50	0
061110	Coimbra > Oliveira do Hospital > Meruge	442	2	0	444	50	50	0
061111	Coimbra > Oliveira do Hospital > Nogueira do Cravo	1 979	6	0	1 985	59	50	9
061115	Coimbra > Oliveira do Hospital > São Gião	372	0	0	372	50	50	0
061118	Coimbra > Oliveira do Hospital > Seixo da Beira	1 393	4	0	1 397	50	50	0
061119	Coimbra > Oliveira do Hospital > Travanca de Lagos	1 008	0	0	1 008	50	50	0
061122	Coimbra > Oliveira do Hospital > União das freguesias de Ervedal e Vila Franca da Beira	1 202	12	1	1 215	50	50	0
061123	Coimbra > Oliveira do Hospital > União das freguesias de Lagos da Beira e Lajeosa	1 071	0	0	1 071	50	50	0
061124	Coimbra > Oliveira do Hospital > União das freguesias de Oliveira do Hospital e São Paio de Gramaços	5 166	1	1	5 168	155	77	78
061125	Coimbra > Oliveira do Hospital > União das freguesias de Penalva de Alva e São Sebastião da Felra	936	2	0	938	50	50	0
061126	Coimbra > Oliveira do Hospital > União das freguesias de Santa Ovaia e Vila Pouca da Beira	741	4	0	745	50	50	0
061201	Coimbra > Pampilhosa da Serra > Cabril	215	0	0	215	50	50	0
061202	Coimbra > Pampilhosa da Serra > Dornelas do Zêzere	504	0	0	504	50	50	0
061204	Coimbra > Pampilhosa da Serra > Janeiro de Baixo	580	0	0	580	50	50	0
061206	Coimbra > Pampilhosa da Serra > Pampilhosa da Serra	1 126	0	0	1 126	50	50	0
061207	Coimbra > Pampilhosa da Serra > Pessegueiro	136	3	0	139	50	50	0
061209	Coimbra > Pampilhosa da Serra > Unhais-o-Velho	434	3	0	437	50	50	0
061211	Coimbra > Pampilhosa da Serra > Fajão-Vidual	241	1	0	242	50	50	0
061212	Coimbra > Pampilhosa da Serra > Portela do Fojo-Machio	339	0	0	339	50	50	0
061301	Coimbra > Penacova > Carvalho	754	0	0	754	50	50	0
061302	Coimbra > Penacova > Figueira de Lorrvão	2 411	1	0	2 412	72	50	22
061304	Coimbra > Penacova > Lorrvão	3 321	0	0	3 321	100	50	50
061307	Coimbra > Penacova > Penacova	2 871	4	1	2 876	86	50	36
061310	Coimbra > Penacova > Sazes do Lorrvão	687	1	0	688	50	50	0
061312	Coimbra > Penacova > União das freguesias de Friúmes e Paradela	730	0	0	730	50	50	0
061313	Coimbra > Penacova > União das freguesias de Oliveira do Mondego e Travanca do Mondego	996	0	1	997	50	50	0
061314	Coimbra > Penacova > União das freguesias de São Pedro de Alva e São Paio de Mondego	1 836	3	0	1 839	55	50	5
061401	Coimbra > Penela > Cumeelra	849	0	0	849	50	50	0
061402	Coimbra > Penela > Espinhal	633	1	0	634	50	50	0
061403	Coimbra > Penela > Podentes	433	0	0	433	50	50	0
061407	Coimbra > Penela > União das freguesias de São Miguel, Santa Eufémia e Rabaçal	2 898	10	0	2 908	87	50	37
061501	Coimbra > Soure > Alfarelos	1 096	0	0	1 096	50	50	0
061504	Coimbra > Soure > Figueiró do Campo	1 229	1	0	1 230	50	50	0
061506	Coimbra > Soure > Granja do Ulmeiro	1 534	0	0	1 534	50	50	0
061508	Coimbra > Soure > Samuel	1 057	0	0	1 057	50	50	0
061509	Coimbra > Soure > Soure	6 991	1	0	6 992	210	105	105
061510	Coimbra > Soure > Tapéus	313	0	0	313	50	50	0
061511	Coimbra > Soure > Vila Nova de Anços	865	0	1	866	50	50	0
061512	Coimbra > Soure > Vinha da Rainha	1 261	6	0	1 267	50	50	0

Código	Distrito/Ilha/Continente > Concelho/Pais > Freguesia/Consulado	Nac	UE	ER	TOTAL	3%	1,50%	Dif
061513	Coimbra > Soure > União das freguesias de Degraças e Pombalinho	1 172	0	0	1 172	50	50	0
061514	Coimbra > Soure > União das freguesias de Gesteira e Brunhós	942	2	0	944	50	50	0
061602	Coimbra > Tábua > Candosa	610	12	2	624	50	50	0
061603	Coimbra > Tábua > Carapinha	327	0	0	327	50	50	0
061608	Coimbra > Tábua > Midões	1 477	9	0	1 486	50	50	0
061609	Coimbra > Tábua > Mouronho	694	3	0	697	50	50	0
061611	Coimbra > Tábua > Póvoa de Midões	495	6	0	501	50	50	0
061612	Coimbra > Tábua > São João da Boa Vista	382	2	0	384	50	50	0
061614	Coimbra > Tábua > Tábua	3 023	1	0	3 024	91	50	41
061616	Coimbra > Tábua > União das freguesias de Ázere e Covelo	782	5	0	787	50	50	0
061617	Coimbra > Tábua > União das freguesias de Covas e Vila Nova de Oliveirinha	1 104	11	0	1 115	50	50	0
061618	Coimbra > Tábua > União das freguesias de Espariz e Sinde	850	0	0	850	50	50	0
061619	Coimbra > Tábua > União das freguesias de Pinheiro de Coja e Meda de Mouros	444	13	0	457	50	50	0
061701	Coimbra > Vila Nova de Poiares > Arrifana	1 247	8	0	1 255	50	50	0
061702	Coimbra > Vila Nova de Poiares > Lavegadas	171	0	0	171	50	50	0
061703	Coimbra > Vila Nova de Poiares > Poiares (Santo André)	3 610	9	0	3 619	108	54	54
061704	Coimbra > Vila Nova de Poiares > São Miguel de Poiares	1 145	0	0	1 145	50	50	0
070103	Évora > Alandroal > Santiago Maior	1 780	1	0	1 781	53	50	3
070104	Évora > Alandroal > Capelins (Santo António)	397	2	0	399	50	50	0
070105	Évora > Alandroal > Terena (São Pedro)	608	3	0	611	50	50	0
070107	Évora > Alandroal > União das freguesias de Alandroal (Nossa Senhora da Conceição), São Brás dos Matos (Mina do Bugalho) e Juromenha (Nossa Senhora do Loreto)	1 805	5	0	1 810			
						54	50	4
070201	Évora > Arraiolos > Arraiolos	2 774	1	0	2 775	83	50	33
070202	Évora > Arraiolos > Igreja	764	1	0	765	50	50	0
070206	Évora > Arraiolos > Vimieiro	1 222	0	0	1 222	50	50	0
070208	Évora > Arraiolos > União das freguesias de Gafanhoeira (São Pedro) e Sabugueiro	696	0	0	696	50	50	0
070209	Évora > Arraiolos > União das freguesias de São Gregório e Santa Justa	426	0	0	426	50	50	0
070301	Évora > Borba > Borba (Matriz)	3 003	3	0	3 006	90	50	40
070302	Évora > Borba > Orada	602	0	0	602	50	50	0
070303	Évora > Borba > Rio de Moinhos	1 739	0	0	1 739	52	50	2
070304	Évora > Borba > Borba (São Bartolomeu)	577	0	3	580	50	50	0
070401	Évora > Estremoz > Arcos	908	0	0	908	50	50	0
070402	Évora > Estremoz > Glória	431	1	0	432	50	50	0
070404	Évora > Estremoz > Évora Monte (Santa Maria)	453	0	0	453	50	50	0
070411	Évora > Estremoz > São Domingos de Ana Loura	270	2	0	272	50	50	0
070413	Évora > Estremoz > Veiros	799	0	0	799	50	50	0
070414	Évora > Estremoz > União das freguesias de Estremoz (Santa Maria e Santo André)	6 989	4	0	6 993	210	105	105
070415	Évora > Estremoz > União das freguesias de São Bento do Cortiço e Santo Estêvão	618	1	0	619	50	50	0
070416	Évora > Estremoz > União das freguesias de São Lourenço de Mamporção e São Bento de Ana Loura	425	0	0	425	50	50	0
070417	Évora > Estremoz > União das freguesias do Ameixial (Santa Vitória e São Bento)	567	0	0	567	50	50	0
070502	Évora > Évora > Nossa Senhora da Graça do Divor	384	1	0	385	50	50	0
070503	Évora > Évora > Nossa Senhora de Machede	798	2	0	800	50	50	0
070506	Évora > Évora > São Bento do Mato	932	1	0	933	50	50	0
070509	Évora > Évora > São Miguel de Machede	619	1	0	620	50	50	0
070513	Évora > Évora > Torre de Coelheiros	469	0	0	469	50	50	0
070515	Évora > Évora > Canaviais	2 630	2	0	2 632	79	50	29
070522	Évora > Évora > União das freguesias de Babelo e Senhora da Saúde	15 743	20	36	15 799	472	236	236
070523	Évora > Évora > União das freguesias de Évora (São Mamede, Sé, São Pedro e Santo Antão)	4 271	9	2	4 282	128	64	64
070524	Évora > Évora > União das freguesias de Malagueira e Horta das Figueiras	18 479	14	13	18 506	554	277	277
070525	Évora > Évora > União das freguesias de Nossa Senhora da Tourega e Nossa Senhora de Guadalupe	857	5	0	862	50	50	0
070526	Évora > Évora > União das freguesias de São Manços e São Vicente do Pigeiro	1 023	1	0	1 024	50	50	0
070527	Évora > Évora > União das freguesias de São Sebastião da Giesteira e Nossa Senhora da Boa Fé	836	0	0	836	50	50	0
070601	Évora > Montemor-o-Novo > Cabrela	452	0	0	452	50	50	0
070605	Évora > Montemor-o-Novo > Santiago do Escoural	1 002	0	0	1 002	50	50	0
070606	Évora > Montemor-o-Novo > São Cristóvão	465	0	0	465	50	50	0
070607	Évora > Montemor-o-Novo > Ciborro	597	0	0	597	50	50	0
070610	Évora > Montemor-o-Novo > Foros de Vale de Figueira	912	0	0	912	50	50	0
070611	Évora > Montemor-o-Novo > União das freguesias de Cortiçadas de Lavre e Lavre	1 158	0	0	1 158	50	50	0
070612	Évora > Montemor-o-Novo > União das freguesias de Nossa Senhora da Vila, Nossa Senhora do Bispo e Silveiras	9 440	9	0	9 449	283	142	141
070701	Évora > Mora > Brotas	345	0	0	345	50	50	0

Código	Distrito/Iilha/Continentes > Concelho/País > Freguesia/Consuládo	Nac	UE	ER	TOTAL	3%	1,50%	Dif
070702	Évora > Mora > Cabeção	921	0	0	921	50	50	0
070703	Évora > Mora > Mora	2 074	0	1	2 075	62	50	12
070704	Évora > Mora > Pavia	719	0	0	719	50	50	0
070801	Évora > Mourão > Granja	534	1	0	535	50	50	0
070802	Évora > Mourão > Luz	258	0	0	258	50	50	0
070803	Évora > Mourão > Mourão	1 380	6	0	1 386	50	50	0
070903	Évora > Portel > Monte do Trigo	1 027	0	1	1 028	50	50	0
070905	Évora > Portel > Portel	2 137	1	0	2 138	64	50	14
070906	Évora > Portel > Santana	421	0	0	421	50	50	0
070908	Évora > Portel > Vera Cruz	308	0	0	308	50	50	0
070909	Évora > Portel > União das freguesias de Amieira e Alqueva	551	4	0	555	50	50	0
070910	Évora > Portel > União das freguesias de São Bartolomeu do Outeiro e Oriola	684	0	0	684	50	50	0
071001	Évora > Redondo > Montoito	999	0	0	999	50	50	0
071002	Évora > Redondo > Redondo	4 631	62	7	4 700	139	69	70
071102	Évora > Reguengos de Monsaraz > Corval	1 132	0	0	1 132	50	50	0
071103	Évora > Reguengos de Monsaraz > Monsaraz	641	2	0	643	50	50	0
071104	Évora > Reguengos de Monsaraz > Reguengos de Monsaraz	5 945	2	1	5 948	178	89	89
071106	Évora > Reguengos de Monsaraz > União das freguesias de Campo e Campinho	1 169	0	0	1 169	50	50	0
071201	Évora > Vendas Novas > Vendas Novas	9 376	7	0	9 383	281	141	140
071202	Évora > Vendas Novas > Landeira	592	0	0	592	50	50	0
071301	Évora > Viana do Alentejo > Alcáçovas	1 667	2	0	1 669	50	50	0
071302	Évora > Viana do Alentejo > Viana do Alentejo	2 259	0	0	2 259	68	50	18
071303	Évora > Viana do Alentejo > Aguiar	722	0	0	722	50	50	0
071401	Évora > Vila Viçosa > Bencatel	1 369	1	0	1 370	50	50	0
071402	Évora > Vila Viçosa > Ciladas	832	0	0	832	50	50	0
071404	Évora > Vila Viçosa > Pardais	428	0	0	428	50	50	0
071406	Évora > Vila Viçosa > Nossa Senhora da Conceição e São Bartolomeu	4 145	3	3	4 151	124	62	62
080102	Faro > Albufeira > Guia	3 439	73	5	3 517	103	52	51
080103	Faro > Albufeira > Paderne	2 649	54	9	2 712	79	50	29
080104	Faro > Albufeira > Ferreiras	5 367	32	14	5 413	161	81	80
080106	Faro > Albufeira > Albufeira e Olhos de Água	23 171	365	560	24 096	695	348	347
080202	Faro > Alcoutim > Giões	175	1	0	176	50	50	0
080203	Faro > Alcoutim > Martim Longo	878	7	4	889	50	50	0
080205	Faro > Alcoutim > Vaquelros	394	1	1	396	50	50	0
080206	Faro > Alcoutim > União das freguesias de Alcoutim e Pereiro	923	11	1	935	50	50	0
080301	Faro > Aljezur > Aljezur	2 110	166	4	2 280	63	50	13
080302	Faro > Aljezur > Bordeira	307	16	0	323	50	50	0
080303	Faro > Aljezur > Odeceixe	764	5	0	769	50	50	0
080304	Faro > Aljezur > Rogil	878	15	1	894	50	50	0
080401	Faro > Castro Marim > Azinhal	439	3	0	442	50	50	0
080402	Faro > Castro Marim > Castro Marim	2 868	59	0	2 927	86	50	36
080403	Faro > Castro Marim > Odeleite	561	2	0	563	50	50	0
080404	Faro > Castro Marim > Altura	1 867	44	2	1 913	56	50	6
080503	Faro > Faro > Santa Bárbara de Nexe	2 986	76	8	3 070	90	50	40
080506	Faro > Faro > Montenegro	7 056	24	19	7 099	212	106	106
080507	Faro > Faro > União das freguesias de Conceição e Estoi	6 784	41	14	6 839	204	102	102
080508	Faro > Faro > União das freguesias de Faro (Sé e São Pedro)	39 621	59	72	39 752	1189	594	595
080602	Faro > Lagoa > Ferragudo	1 580	92	1	1 673	50	50	0
080604	Faro > Lagoa > Porches	1 617	38	12	1 667	50	50	0
080607	Faro > Lagoa > União das freguesias de Estômbar e Parchal	7 415	30	24	7 469	222	111	111
080608	Faro > Lagoa > União das freguesias de Lagoa e Carvoeiro	7 897	183	31	8 111	237	118	119
080703	Faro > Lagos > Luz	2 225	99	3	2 327	67	50	17
080704	Faro > Lagos > Odiáxere	2 124	42	0	2 166	64	50	14
080707	Faro > Lagos > União das freguesias de Bensafrim e Barão de São João	1 671	206	9	1 886	50	50	0
080708	Faro > Lagos > São Gonçalo de Lagos	17 593	331	10	17 934	528	264	264
080801	Faro > Loulé > Almancil	7 995	359	89	8 443	240	120	120
080802	Faro > Loulé > Alte	1 537	75	2	1 614	50	50	0
080803	Faro > Loulé > Amelxial	371	2	0	373	50	50	0
080804	Faro > Loulé > Boliqueime	3 972	99	11	4 082	119	60	59
080805	Faro > Loulé > Quarteira	19 716	257	310	20 283	591	296	295
080807	Faro > Loulé > Salir	2 273	42	1	2 316	68	50	18
080808	Faro > Loulé > Loulé (São Clemente)	15 324	91	22	15 437	460	230	230
080809	Faro > Loulé > Loulé (São Sebastião)	6 192	104	15	6 311	186	93	93
080812	Faro > Loulé > União de freguesias de Querença, Tôr e Benafim	2 133	106	5	2 244	64	50	14
080901	Faro > Monchique > Alferce	301	17	0	318	50	50	0
080902	Faro > Monchique > Marmeleite	557	28	0	585	50	50	0
080903	Faro > Monchique > Monchique	3 679	96	3	3 778	110	55	55
081003	Faro > Olhão > Olhão	12 551	29	14	12 594	377	188	189

Código	Distrito/Ilha/Continentes > Concelho/País > Freguesia/Consulado	Nac	UE	ER	TOTAL	3%	1,50%	Dif
081004	Faro > Olhão > Pechão	2 888	20	1	2 909	87	50	37
081005	Faro > Olhão > Quelfes	14 187	50	37	14 274	426	213	213
081006	Faro > Olhão > União das freguesias de Moncarapacho e Fuseta	7 558	220	16	7 794	227	113	114
081101	Faro > Portimão > Alvor	5 105	68	6	5 179	153	77	76
081102	Faro > Portimão > Mexilhoeira Grande	3 209	61	1	3 271	96	50	46
081103	Faro > Portimão > Portimão	40 450	312	249	41 011	1214	607	607
081201	Faro > São Brás de Alportel > São Brás de Alportel	9 205	171	10	9 386	276	138	138
081303	Faro > Silves > Armação de Pêra	4 642	69	26	4 737	139	70	69
081305	Faro > Silves > São Bartolomeu de Messines	6 695	228	26	6 949	201	100	101
081306	Faro > Silves > São Marcos da Serra	959	39	0	998	50	50	0
081307	Faro > Silves > Silves	8 832	104	4	8 940	265	132	133
081309	Faro > Silves > União das freguesias de Alcantarilha e Pêra	3 871	105	5	3 981	116	58	58
081310	Faro > Silves > União das freguesias de Algoz e Tunes	4 965	92	9	5 066	149	74	75
081401	Faro > Tavira > Cachopo	517	3	2	522	50	50	0
081404	Faro > Tavira > Santa Catarina da Fonte do Bispo	1 309	101	0	1 410	50	50	0
081408	Faro > Tavira > Santa Luzia	1 267	9	2	1 278	50	50	0
081410	Faro > Tavira > União das freguesias de Conceição e Cabanas de Tavira	2 344	75	5	2 424	70	50	20
081411	Faro > Tavira > União das freguesias de Luz de Tavira e Santo Estêvão	3 578	204	6	3 788	107	54	53
081412	Faro > Tavira > União das freguesias de Tavira (Santa Maria e Santiago)	12 400	448	44	12 892	372	186	186
081501	Faro > Vila do Bispo > Barão de São Miguel	264	51	0	315	50	50	0
081502	Faro > Vila do Bispo > Budens	1 029	109	2	1 140	50	50	0
081504	Faro > Vila do Bispo > Sagres	1 555	17	1	1 573	50	50	0
081506	Faro > Vila do Bispo > Vila do Bispo e Raposeira	1 054	46	8	1 108	50	50	0
081601	Faro > Vila Real de Santo António > Vila Nova de Cacela	3 255	22	5	3 282	98	50	48
081602	Faro > Vila Real de Santo António > Vila Real de Santo António	10 355	81	19	10 455	311	155	156
081603	Faro > Vila Real de Santo António > Monte Gordo	3 103	18	14	3 135	93	50	43
090102	Guarda > Aguiar da Beira > Carapito	439	0	0	439	50	50	0
090103	Guarda > Aguiar da Beira > Cortiçada	437	0	0	437	50	50	0
090105	Guarda > Aguiar da Beira > Dornelas	670	0	0	670	50	50	0
090106	Guarda > Aguiar da Beira > Eirado	238	0	0	238	50	50	0
090107	Guarda > Aguiar da Beira > Forninhos	226	0	0	226	50	50	0
090109	Guarda > Aguiar da Beira > Pena Verde	796	0	0	796	50	50	0
090110	Guarda > Aguiar da Beira > Pinheiro	307	0	0	307	50	50	0
090114	Guarda > Aguiar da Beira > União das freguesias de Aguiar da Beira e Coruche	1 823	0	2	1 825	55	50	5
090115	Guarda > Aguiar da Beira > União das freguesias de Sequeiros e Gradiz	479	0	0	479	50	50	0
090116	Guarda > Aguiar da Beira > União das freguesias de Souto de Aguiar da Beira e Valverde	531	0	0	531	50	50	0
090203	Guarda > Almeida > Almeida	1 118	0	0	1 118	50	50	0
090207	Guarda > Almeida > Castelo Bom	169	2	0	171	50	50	0
090209	Guarda > Almeida > Freineda	218	0	0	218	50	50	0
090210	Guarda > Almeida > Freixo	184	0	2	186	50	50	0
090213	Guarda > Almeida > Malhada Sorda	362	0	0	362	50	50	0
090219	Guarda > Almeida > Nave de Haver	476	0	0	476	50	50	0
090224	Guarda > Almeida > São Pedro de Rio Seco	190	0	0	190	50	50	0
090227	Guarda > Almeida > Vale da Mula	207	0	0	207	50	50	0
090229	Guarda > Almeida > Vilar Formoso	1 935	3	0	1 938	58	50	8
090230	Guarda > Almeida > União das freguesias de Amoreira, Parada e Cabreira	334	0	0	334	50	50	0
090231	Guarda > Almeida > União das freguesias de Azinhal, Peva e Valverde	264	0	0	264	50	50	0
090232	Guarda > Almeida > União das freguesias de Castelo Mendo, Ade, Monteperobolso e Mesquitela	284	1	0	285	50	50	0
090233	Guarda > Almeida > União das freguesias de Junça e Naves	255	0	0	255	50	50	0
090234	Guarda > Almeida > União das freguesias de Leomil, Mido, Senouras e Aldeia Nova	235	1	0	236	50	50	0
090235	Guarda > Almeida > União das freguesias de Malpartida e Vale de Coelha	249	1	0	250	50	50	0
090236	Guarda > Almeida > União das freguesias de Miuzela e Porto de Ovelha	410	0	0	410	50	50	0
090302	Guarda > Celorico da Beira > Baraçal	246	2	0	248	50	50	0
090304	Guarda > Celorico da Beira > Carrapichana	238	0	0	238	50	50	0
090306	Guarda > Celorico da Beira > Forno Telheiro	635	0	0	635	50	50	0
090307	Guarda > Celorico da Beira > Lajeosa do Mondego	605	0	0	605	50	50	0
090308	Guarda > Celorico da Beira > Linhares	269	0	0	269	50	50	0
090309	Guarda > Celorico da Beira > Maçal do Chão	180	0	0	180	50	50	0
090310	Guarda > Celorico da Beira > Mesquitela	262	0	0	262	50	50	0
090311	Guarda > Celorico da Beira > Minhocal	177	0	0	177	50	50	0
090312	Guarda > Celorico da Beira > Prados	247	0	0	247	50	50	0
090314	Guarda > Celorico da Beira > Ratoeira	274	0	2	276	50	50	0
090318	Guarda > Celorico da Beira > Vale de Azares	372	0	0	372	50	50	0
090322	Guarda > Celorico da Beira > Casas do Soeiro	502	0	2	504	50	50	0
090323	Guarda > Celorico da Beira > União das freguesias de Açores e Velosa	517	0	0	517	50	50	0

Código	Distrito/Iilha/Continentes > Concelho/País > Freguesia/Consulado	Nac	UE	ER	TOTAL	3%	1,50%	Dif
090324	Guarda > Celorico da Beira > União das freguesias de Celorico (São Pedro e Santa Maria) e Vila Boa do Mondego	2 230	6	4	2 240	67	50	17
090325	Guarda > Celorico da Beira > União das freguesias de Cortiçô da Serra, Vide entre Vinhas e Salgueirais	444	0	0	444	50	50	0
090326	Guarda > Celorico da Beira > União das freguesias de Rapa e Cadafaz	298	0	0	298	50	50	0
090403	Guarda > Figueira de Castelo Rodrigo > Castelo Rodrigo	219	0	0	219	50	50	0
090406	Guarda > Figueira de Castelo Rodrigo > Escalhão	675	0	1	676	50	50	0
090408	Guarda > Figueira de Castelo Rodrigo > Figueira de Castelo Rodrigo	2 142	2	1	2 145	64	50	14
090410	Guarda > Figueira de Castelo Rodrigo > Mata de Lobos	345	0	0	345	50	50	0
090415	Guarda > Figueira de Castelo Rodrigo > Vermiosa	390	0	0	390	50	50	0
090418	Guarda > Figueira de Castelo Rodrigo > União das freguesias de Algodres, Vale de Afonsinho e Vilar de Amargo	440	0	0	440	50	50	0
090419	Guarda > Figueira de Castelo Rodrigo > União das freguesias de Almofala e Escarigo	259	0	0	259	50	50	0
090420	Guarda > Figueira de Castelo Rodrigo > União das freguesias de Cinco Vilas e Reigada	373	0	0	373	50	50	0
090421	Guarda > Figueira de Castelo Rodrigo > União das freguesias de Freixeda do Torrão, Quintã de Pêro Martins e Penha de Águia	437	0	0	437	50	50	0
090422	Guarda > Figueira de Castelo Rodrigo > União das freguesias do Colmeal e Vilar Torpim	240	0	0	240	50	50	0
090501	Guarda > Fornos de Algodres > Algodres	312	0	0	312	50	50	0
090502	Guarda > Fornos de Algodres > Casal Vasco	196	0	0	196	50	50	0
090504	Guarda > Fornos de Algodres > Figueiró da Granja	373	0	0	373	50	50	0
090505	Guarda > Fornos de Algodres > Fornos de Algodres	1 377	0	1	1 378	50	50	0
090507	Guarda > Fornos de Algodres > Infias	219	0	0	219	50	50	0
090509	Guarda > Fornos de Algodres > Maceira	228	0	0	228	50	50	0
090510	Guarda > Fornos de Algodres > Matança	227	1	0	228	50	50	0
090511	Guarda > Fornos de Algodres > Muxagata	260	0	0	260	50	50	0
090512	Guarda > Fornos de Algodres > Queiriz	257	0	1	258	50	50	0
090517	Guarda > Fornos de Algodres > União das freguesias de Cortiçô e Vila Chã	168	0	0	168	50	50	0
090518	Guarda > Fornos de Algodres > União das freguesias de Juncals, Vila Ruiva e Vila Soeiro do Chão	679	1	0	680	50	50	0
090519	Guarda > Fornos de Algodres > União das freguesias de Sobral Pichorro e Fuinhas	289	0	0	289	50	50	0
090602	Guarda > Gouveia > Arcozelo	580	0	0	580	50	50	0
090603	Guarda > Gouveia > Cativeiros	749	1	0	750	50	50	0
090605	Guarda > Gouveia > Folgoso	475	0	0	475	50	50	0
090612	Guarda > Gouveia > Nespereira	686	0	0	686	50	50	0
090613	Guarda > Gouveia > Paços da Serra	532	1	0	533	50	50	0
090614	Guarda > Gouveia > Ribamondego	278	1	0	279	50	50	0
090617	Guarda > Gouveia > São Paio	766	10	0	776	50	50	0
090619	Guarda > Gouveia > Vila Cortês da Serra	229	0	0	229	50	50	0
090620	Guarda > Gouveia > Vila Franca da Serra	251	0	0	251	50	50	0
090621	Guarda > Gouveia > Vila Nova de Tazem	1 592	0	0	1 592	50	50	0
090623	Guarda > Gouveia > União das freguesias de Aldeias e Mangualde da Serra	443	0	0	443	50	50	0
090624	Guarda > Gouveia > União das freguesias de Figueiró da Serra e Freixo da Serra	393	3	0	396	50	50	0
090625	Guarda > Gouveia > Gouveia	3 161	0	1	3 162	95	50	45
090626	Guarda > Gouveia > União das freguesias de Melo e Nabais	850	6	0	856	50	50	0
090627	Guarda > Gouveia > União das freguesias de Moimenta da Serra e Vinho	1 043	2	0	1 045	50	50	0
090628	Guarda > Gouveia > União das freguesias de Rio Torto e Lagarinhos	773	1	0	774	50	50	0
090703	Guarda > Guarda > Aldeia do Bispo	191	0	0	191	50	50	0
090704	Guarda > Guarda > Aldeia Viçosa	325	0	0	325	50	50	0
090705	Guarda > Guarda > Alvendres	205	0	0	205	50	50	0
090706	Guarda > Guarda > Arrifana	506	0	0	506	50	50	0
090708	Guarda > Guarda > Avelãs da Ribeira	146	0	0	146	50	50	0
090709	Guarda > Guarda > Benespera	315	0	0	315	50	50	0
090711	Guarda > Guarda > Casal de Cinza	506	0	0	506	50	50	0
090712	Guarda > Guarda > Castanheira	367	0	0	367	50	50	0
090713	Guarda > Guarda > Cavadoude	267	0	0	267	50	50	0
090714	Guarda > Guarda > Codesseiro	212	0	0	212	50	50	0
090716	Guarda > Guarda > Fala	180	0	0	180	50	50	0
090717	Guarda > Guarda > Famalicão	493	0	0	493	50	50	0
090718	Guarda > Guarda > Fernão Joanes	271	0	0	271	50	50	0
090721	Guarda > Guarda > Gonçalo Bocas	210	0	0	210	50	50	0
090722	Guarda > Guarda > João Antão	132	1	0	133	50	50	0
090723	Guarda > Guarda > Maçainhas	984	0	0	984	50	50	0
090724	Guarda > Guarda > Marmeleiro	426	0	0	426	50	50	0
090725	Guarda > Guarda > Meios	175	0	0	175	50	50	0

Código	Distrito/Ilha/Continente > Concelho/País > Freguesia/Consulado	Nac	UE	ER	TOTAL	3%	1,50%	Dif
090728	Guarda > Guarda > Panoias de Cima	583	0	0	583	50	50	0
090729	Guarda > Guarda > Pega	208	0	0	208	50	50	0
090730	Guarda > Guarda > Pêra do Moço	772	0	0	772	50	50	0
090732	Guarda > Guarda > Porto da Carne	286	0	0	286	50	50	0
090734	Guarda > Guarda > Ramela	201	0	0	201	50	50	0
090738	Guarda > Guarda > Santana da Azinha	419	0	0	419	50	50	0
090744	Guarda > Guarda > Sobral da Serra	227	0	0	227	50	50	0
090746	Guarda > Guarda > Vale de Estrela	369	0	0	369	50	50	0
090747	Guarda > Guarda > Valhelhas	359	0	0	359	50	50	0
090748	Guarda > Guarda > Vela	373	0	0	373	50	50	0
090749	Guarda > Guarda > Videmonte	404	0	0	404	50	50	0
090750	Guarda > Guarda > Vila Cortês do Mondego	250	0	0	250	50	50	0
090751	Guarda > Guarda > Vila Fernando	478	0	0	478	50	50	0
090752	Guarda > Guarda > Vila Franca do Deão	145	0	0	145	50	50	0
090753	Guarda > Guarda > Vila Garcia	305	0	0	305	50	50	0
090757	Guarda > Guarda > Gonçalo	1 035	0	0	1 035	50	50	0
090758	Guarda > Guarda > Guarda	23 257	6	3	23 266	698	349	349
090759	Guarda > Guarda > Jarmelo São Miguel	285	0	0	285	50	50	0
090760	Guarda > Guarda > Jarmelo São Pedro	283	0	0	283	50	50	0
090761	Guarda > Guarda > União de freguesias de Avelãs de Ambom e Rocamondo	152	0	0	152	50	50	0
090762	Guarda > Guarda > União de freguesias de Corujeira e Trinta	531	0	0	531	50	50	0
090763	Guarda > Guarda > União de freguesias de Mizarela, Pêro Soares e Vila Soeiro	236	3	0	239	50	50	0
090764	Guarda > Guarda > União de freguesias de Pousade e Albarido	269	1	0	270	50	50	0
090765	Guarda > Guarda > União de freguesias de Rochoso e Monte Margarida	289	1	0	290	50	50	0
090766	Guarda > Guarda > Adão	298	0	0	298	50	50	0
090801	Guarda > Manteigas > Sameiro	366	0	0	366	50	50	0
090802	Guarda > Manteigas > Manteigas (Santa Maria)	1 369	0	1	1 370	50	50	0
090803	Guarda > Manteigas > Manteigas (São Pedro)	1 202	0	0	1 202	50	50	0
090804	Guarda > Manteigas > Vale de Amoreira	285	0	0	285	50	50	0
090901	Guarda > Mêda > Aveloso	202	0	0	202	50	50	0
090902	Guarda > Mêda > Barreira	218	0	0	218	50	50	0
090905	Guarda > Mêda > Coriscada	193	0	0	193	50	50	0
090907	Guarda > Mêda > Longroiva	295	0	0	295	50	50	0
090908	Guarda > Mêda > Marialva	279	0	0	279	50	50	0
090912	Guarda > Mêda > Poço do Canto	450	0	0	450	50	50	0
090914	Guarda > Mêda > Rabaçal	264	0	0	264	50	50	0
090915	Guarda > Mêda > Ranhados	324	0	0	324	50	50	0
090917	Guarda > Mêda > Mêda, Outeiro de Gatos e Fonte Longa	2 313	1	0	2 314	69	50	19
090918	Guarda > Mêda > Prova e Casteição	361	0	0	361	50	50	0
090919	Guarda > Mêda > União das freguesias de Vale Flor, Carvalhal e Pai Penela	353	0	0	353	50	50	0
091009	Guarda > Pinhel > Ervedosa	165	0	0	165	50	50	0
091010	Guarda > Pinhel > Freixedas	862	0	0	862	50	50	0
091012	Guarda > Pinhel > Lamegal	258	0	0	258	50	50	0
091013	Guarda > Pinhel > Lameiras	257	0	0	257	50	50	0
091014	Guarda > Pinhel > Manigoto	214	0	0	214	50	50	0
091015	Guarda > Pinhel > Pala	597	0	0	597	50	50	0
091017	Guarda > Pinhel > Pinhel	3 252	0	0	3 252	98	50	48
091018	Guarda > Pinhel > Píizio	377	0	0	377	50	50	0
091024	Guarda > Pinhel > Souro Pires	578	0	0	578	50	50	0
091027	Guarda > Pinhel > Vascopeiro	209	0	0	209	50	50	0
091028	Guarda > Pinhel > Agregação das freguesias Sul de Pinhel	414	0	0	414	50	50	0
091029	Guarda > Pinhel > Alverca da Beira/Bouça Cova	533	0	0	533	50	50	0
091030	Guarda > Pinhel > Terras de Massueime	282	2	0	284	50	50	0
091031	Guarda > Pinhel > Valbom/Bogálhal	251	0	0	251	50	50	0
091032	Guarda > Pinhel > Alto do Palurdo	259	1	0	260	50	50	0
091033	Guarda > Pinhel > Vale do Côa	214	0	0	214	50	50	0
091034	Guarda > Pinhel > Vale do Massueime	300	0	0	300	50	50	0
091035	Guarda > Pinhel > União das freguesias de Atalaia e Safurdão	227	1	0	228	50	50	0
091101	Guarda > Sabugal > Águas Belas	208	0	0	208	50	50	0
091102	Guarda > Sabugal > Aldeia do Bispo	247	0	0	247	50	50	0
091103	Guarda > Sabugal > Aldeia da Ponte	349	0	0	349	50	50	0
091106	Guarda > Sabugal > Aldeia Velha	414	0	0	414	50	50	0
091107	Guarda > Sabugal > Alfaiates	389	2	0	391	50	50	0
091109	Guarda > Sabugal > Baraçal	190	0	0	190	50	50	0
091110	Guarda > Sabugal > Bendada	559	0	0	559	50	50	0
091111	Guarda > Sabugal > Bismula	210	0	0	210	50	50	0
091112	Guarda > Sabugal > Casteleiro	326	0	0	326	50	50	0
091113	Guarda > Sabugal > Cerdeira	188	0	0	188	50	50	0

Código	Distrito/Ilha/Continente > Concelho/País > Freguesia/Consulado	Nac	UE	ER	TOTAL	3%	1,50%	Dif
091114	Guarda > Sabugal > Fóios	307	0	0	307	50	50	0
091118	Guarda > Sabugal > Malcata	405	0	0	405	50	50	0
091120	Guarda > Sabugal > Nave	280	1	0	281	50	50	0
091123	Guarda > Sabugal > Quadrazais	609	1	0	610	50	50	0
091124	Guarda > Sabugal > Quintas de São Bartolomeu	252	0	0	252	50	50	0
091125	Guarda > Sabugal > Rapoula do Côa	203	0	0	203	50	50	0
091126	Guarda > Sabugal > Rebolosa	256	0	0	256	50	50	0
091127	Guarda > Sabugal > Rendo	313	0	0	313	50	50	0
091133	Guarda > Sabugal > Sortelha	422	0	0	422	50	50	0
091134	Guarda > Sabugal > Souto	1 137	1	0	1 138	50	50	0
091136	Guarda > Sabugal > Vale de Espinho	463	1	0	464	50	50	0
091138	Guarda > Sabugal > Vila Boa	306	0	0	306	50	50	0
091139	Guarda > Sabugal > Vila do Touro	186	0	0	186	50	50	0
091141	Guarda > Sabugal > União das freguesias de Aldeia da Ribeira, Vilar Maior e Baçamalos	370	0	0	370	50	50	0
091142	Guarda > Sabugal > União das freguesias de Lajeosa e Forcalhos	255	0	0	255	50	50	0
091143	Guarda > Sabugal > União das freguesias de Pousafoles do Bispo, Pena Lobo e Lomba	424	0	0	424	50	50	0
091144	Guarda > Sabugal > União das freguesias de Ruvina, Ruivós e Vale das Éguas	251	0	0	251	50	50	0
091145	Guarda > Sabugal > União das freguesias do Sabugal e Aldeia de Santo António	2 691	10	2	2 703	81	50	31
091146	Guarda > Sabugal > União das freguesias de Santo Estêvão e Moita	438	2	0	440	50	50	0
091147	Guarda > Sabugal > União das freguesias de Seixo do Côa e Vale Longo	309	0	0	309	50	50	0
091201	Guarda > Seia > Alvoco da Serra	446	2	0	448	50	50	0
091205	Guarda > Seia > Giraboihos	362	0	0	362	50	50	0
091207	Guarda > Seia > Loriga	913	0	0	913	50	50	0
091208	Guarda > Seia > Paranhos	1 316	0	0	1 316	50	50	0
091209	Guarda > Seia > Pinhanços	648	0	0	648	50	50	0
091210	Guarda > Seia > Sabugueiro	379	0	0	379	50	50	0
091212	Guarda > Seia > Sandomil	744	0	0	744	50	50	0
091213	Guarda > Seia > Santa Comba	702	0	0	702	50	50	0
091216	Guarda > Seia > Santiago	1 065	0	0	1 065	50	50	0
091219	Guarda > Seia > Sazes da Belra	257	0	0	257	50	50	0
091221	Guarda > Seia > Teixeira	180	0	0	180	50	50	0
091224	Guarda > Seia > Travancinha	395	1	0	396	50	50	0
091225	Guarda > Seia > Valezim	273	0	0	273	50	50	0
091228	Guarda > Seia > Vila Cova à Coelheira	340	0	0	340	50	50	0
091230	Guarda > Seia > União das freguesias de Carragozela e Várzea de Meruge	509	0	0	509	50	50	0
091231	Guarda > Seia > União das freguesias de Sameice e Santa Eulália	540	9	0	549	50	50	0
091232	Guarda > Seia > União das freguesias de Santa Marinha e São Martinho	1 454	0	0	1 454	50	50	0
091233	Guarda > Seia > União das freguesias de Seia, São Romão e Lapa dos Dinheiros	8 331	10	1	8 342	250	125	125
091234	Guarda > Seia > União das freguesias de Torrozele e Folhadosa	699	0	0	699	50	50	0
091235	Guarda > Seia > União das freguesias de Tourais e Lajes	1 569	1	0	1 570	50	50	0
091236	Guarda > Seia > União das freguesias de Vide e Cabeça	646	0	0	646	50	50	0
091301	Guarda > Trancoso > Aldeia Nova	299	0	1	300	50	50	0
091303	Guarda > Trancoso > Castanheira	167	0	0	167	50	50	0
091304	Guarda > Trancoso > Cogula	169	0	0	169	50	50	0
091305	Guarda > Trancoso > Cótimos	172	0	0	172	50	50	0
091307	Guarda > Trancoso > Fiães	247	0	0	247	50	50	0
091309	Guarda > Trancoso > Granja	179	0	0	179	50	50	0
091310	Guarda > Trancoso > Guilheiro	153	0	0	153	50	50	0
091311	Guarda > Trancoso > Moimentinha	201	0	0	201	50	50	0
091312	Guarda > Trancoso > Moreira de Rei	513	0	0	513	50	50	0
091313	Guarda > Trancoso > Palhais	177	0	0	177	50	50	0
091314	Guarda > Trancoso > Póvoa do Concelho	282	0	0	282	50	50	0
091315	Guarda > Trancoso > Reboleiro	218	0	0	218	50	50	0
091316	Guarda > Trancoso > Rio de Mel	245	0	0	245	50	50	0
091321	Guarda > Trancoso > Tamanhos	244	0	0	244	50	50	0
091325	Guarda > Trancoso > Valdujo	203	0	0	203	50	50	0
091330	Guarda > Trancoso > União das freguesias de Freches e Torres	536	0	0	536	50	50	0
091331	Guarda > Trancoso > União das freguesias de Torre do Terrenho, Sebadelhe da Serra e Terrenho	460	0	0	460	50	50	0
091332	Guarda > Trancoso > União das freguesias de Trancoso (São Pedro e Santa Maria) e Souto Maior	3 072	4	0	3 076	92	50	42
091333	Guarda > Trancoso > União das freguesias de Vale do Seixo e Vila Garcia	253	0	0	253	50	50	0
091334	Guarda > Trancoso > União das freguesias de Vila Franca das Naves e Feital	917	6	1	924	50	50	0
091335	Guarda > Trancoso > União das freguesias de Vilares e Carnicães	331	0	0	331	50	50	0
091401	Guarda > Vila Nova de Foz Côa > Almendra	387	1	0	388	50	50	0
091402	Guarda > Vila Nova de Foz Côa > Castelo Melhor	249	0	0	249	50	50	0

Código	Distrito/Ilha/Conteúdo > Concelho/País > Freguesia/Consulado	Nac	UE	ER	TOTAL	3%	1,50%	Dif
091403	Guarda > Vila Nova de Foz Côa > Cedovim	328	0	0	328	50	50	0
091404	Guarda > Vila Nova de Foz Côa > Chãs	276	0	0	276	50	50	0
091405	Guarda > Vila Nova de Foz Côa > Custóias	242	0	0	242	50	50	0
091407	Guarda > Vila Nova de Foz Côa > Horta	250	0	0	250	50	50	0
091410	Guarda > Vila Nova de Foz Côa > Muxagata	330	0	0	330	50	50	0
091411	Guarda > Vila Nova de Foz Côa > Numão	274	0	0	274	50	50	0
091412	Guarda > Vila Nova de Foz Côa > Santa Comba	292	0	1	293	50	50	0
091414	Guarda > Vila Nova de Foz Côa > Sebadelhe	268	0	0	268	50	50	0
091415	Guarda > Vila Nova de Foz Côa > Seixas	320	0	0	320	50	50	0
091416	Guarda > Vila Nova de Foz Côa > Touça	233	0	0	233	50	50	0
091418	Guarda > Vila Nova de Foz Côa > Freixo de Numão	567	0	0	567	50	50	0
091419	Guarda > Vila Nova de Foz Côa > Vila Nova de Foz Côa	3 294	0	0	3 294	99	50	49
100102	Leiria > Alcobaça > Alfeizerão	3 287	1	2	3 290	99	50	49
100104	Leiria > Alcobaça > Bárrio	1 309	1	0	1 310	50	50	0
100105	Leiria > Alcobaça > Benedita	7 367	0	3	7 370	221	111	110
100106	Leiria > Alcobaça > Cela	2 769	7	0	2 776	83	50	33
100108	Leiria > Alcobaça > Évora de Alcobaça	3 736	1	1	3 738	112	56	56
100109	Leiria > Alcobaça > Maiorga	1 677	1	4	1 682	50	50	0
100112	Leiria > Alcobaça > São Martinho do Porto	2 689	16	0	2 705	81	50	31
100114	Leiria > Alcobaça > Turquel	3 732	3	0	3 735	112	56	56
100116	Leiria > Alcobaça > Vimeiro	1 623	1	0	1 624	50	50	0
100120	Leiria > Alcobaça > Aljubarrota	5 583	2	4	5 589	167	84	83
100121	Leiria > Alcobaça > União das freguesias de Alcobaça e Vestiaria	6 126	6	4	6 136	184	92	92
100122	Leiria > Alcobaça > União das freguesias de Coz, Alpedriz e Montes	2 687	0	0	2 687	81	50	31
100123	Leiria > Alcobaça > União das freguesias de Pataias e Martingança	5 872	0	0	5 872	176	88	88
100201	Leiria > Alvaiázere > Almoester	576	0	0	576	50	50	0
100204	Leiria > Alvaiázere > Maçãs de Dona Maria	1 488	2	0	1 490	50	50	0
100205	Leiria > Alvaiázere > Pelmá	761	0	0	761	50	50	0
100208	Leiria > Alvaiázere > Alvaiázere	1 635	2	1	1 638	50	50	0
100209	Leiria > Alvaiázere > Pussos São Pedro	1 606	0	0	1 606	50	50	0
100301	Leiria > Ansião > Alvorge	956	17	0	973	50	50	0
100303	Leiria > Ansião > Avelar	1 831	2	0	1 833	55	50	5
100304	Leiria > Ansião > Chão de Couce	1 691	2	0	1 693	51	50	1
100306	Leiria > Ansião > Pousaflores	851	0	0	851	50	50	0
100307	Leiria > Ansião > Santiago da Guarda	2 707	0	0	2 707	81	50	31
100309	Leiria > Ansião > Ansião	3 232	0	0	3 232	97	50	47
100401	Leiria > Batalha > Batalha	7 457	2	2	7 461	224	112	112
100402	Leiria > Batalha > Reguengo do Fetal	1 914	0	0	1 914	57	50	7
100403	Leiria > Batalha > São Mamede	3 290	2	0	3 292	99	50	49
100404	Leiria > Batalha > Golpilheira	1 321	0	0	1 321	50	50	0
100502	Leiria > Bombarral > Carvalhal	2 223	5	1	2 229	67	50	17
100503	Leiria > Bombarral > Roliça	2 188	7	1	2 196	66	50	16
100505	Leiria > Bombarral > Pó	696	0	0	696	50	50	0
100506	Leiria > Bombarral > União das freguesias do Bombarral e Vale Covo	5 981	6	2	5 989	179	90	89
100601	Leiria > Caldas da Rainha > A dos Francos	1 399	2	0	1 401	50	50	0
100602	Leiria > Caldas da Rainha > Alvorninha	2 468	6	0	2 474	74	50	24
100604	Leiria > Caldas da Rainha > Carvalhal Benfeito	1 041	7	0	1 048	50	50	0
100606	Leiria > Caldas da Rainha > Foz do Arelho	1 211	97	5	1 313	50	50	0
100607	Leiria > Caldas da Rainha > Landal	954	0	0	954	50	50	0
100608	Leiria > Caldas da Rainha > Nadadouro	1 609	105	5	1 719	50	50	0
100609	Leiria > Caldas da Rainha > Salir de Matos	2 244	12	0	2 256	67	50	17
100611	Leiria > Caldas da Rainha > Santa Catarina	2 607	5	0	2 612	78	50	28
100615	Leiria > Caldas da Rainha > Vidais	921	2	0	923	50	50	0
100617	Leiria > Caldas da Rainha > União das freguesias de Caldas da Rainha - Nossa Senhora do Pópulo, Coto e São Gregório	16 499	21	2	16 522	495	247	248
100618	Leiria > Caldas da Rainha > União das freguesias de Caldas da Rainha - Santo Onofre e Serra do Bouro	10 540	11	2	10 553	316	158	158
100619	Leiria > Caldas da Rainha > União das freguesias de Tornada e Salir do Porto	3 806	29	0	3 835	114	57	57
100703	Leiria > Castanheira de Pêra > União das freguesias de Castanheira de Pêra e Coentral	2 606	4	0	2 610	78	50	28
100801	Leiria > Figueiró dos Vinhos > Aguda	957	0	0	957	50	50	0
100802	Leiria > Figueiró dos Vinhos > Arega	778	0	0	778	50	50	0
100803	Leiria > Figueiró dos Vinhos > Campelo	176	0	0	176	50	50	0
100806	Leiria > Figueiró dos Vinhos > União das freguesias de Figueiró dos Vinhos e Bairradas	3 475	5	1	3 481	104	52	52
100901	Leiria > Leiria > Amor	4 081	1	0	4 082	122	61	61
100902	Leiria > Leiria > Arrabal	2 395	0	0	2 395	72	50	22
100907	Leiria > Leiria > Caranguejeira	4 353	0	0	4 353	131	65	66

Código	Distrito/Ilha/Continente > Concelho/País > Freguesia/Consulado	Nac	UE	ER	TOTAL	3%	1,50%	Dif
100909	Leiria > Leiria > Coimbra	1 655	3	0	1 658	50	50	0
100913	Leiria > Leiria > Maceira	8 406	1	1	8 408	252	126	126
100915	Leiria > Leiria > Milagres	2 812	0	0	2 812	84	50	34
100921	Leiria > Leiria > Regueira de Pontes	1 877	1	0	1 878	56	50	6
100925	Leiria > Leiria > Bajouca	1 783	1	0	1 784	53	50	3
100926	Leiria > Leiria > Bidoeira de Cima	2 057	0	0	2 057	62	50	12
100932	Leiria > Leiria > União das freguesias de Colmeias e Memória	3 956	4	1	3 961	119	59	60
100933	Leiria > Leiria > União das freguesias de Leiria, Pousos, Barreira e Cortes	28 672	55	126	28 853	860	430	430
100934	Leiria > Leiria > União das freguesias de Marrazes e Barosa	21 561	8	11	21 580	647	323	324
100935	Leiria > Leiria > União das freguesias de Monte Real e Carvide	4 985	1	1	4 987	150	75	75
100936	Leiria > Leiria > União das freguesias de Monte Redondo e Carreira	4 813	1	1	4 815	144	72	72
100937	Leiria > Leiria > União das freguesias de Parceiros e Azoia	6 250	2	0	6 252	188	94	94
100938	Leiria > Leiria > União das freguesias de Santa Catarina da Serra e Chainça	4 229	10	7	4 246	127	63	64
100939	Leiria > Leiria > União das freguesias de Santa Eufémia e Boa Vista	3 758	0	1	3 759	113	56	57
100940	Leiria > Leiria > União das freguesias de Souto da Carpalhosa e Ortigosa	5 104	4	0	5 108	153	77	76
101001	Leiria > Marinha Grande > Marinha Grande	27 728	13	5	27 746	832	416	416
101002	Leiria > Marinha Grande > Vieira de Leiria	5 134	9	7	5 150	154	77	77
101003	Leiria > Marinha Grande > Moita	1 217	0	0	1 217	50	50	0
101101	Leiria > Nazaré > Famalicão	1 488	7	0	1 495	50	50	0
101102	Leiria > Nazaré > Nazaré	10 098	12	4	10 114	303	151	152
101103	Leiria > Nazaré > Valado dos Frades	2 754	0	0	2 754	83	50	33
101201	Leiria > Óbidos > A dos Negros	1 306	0	2	1 308	50	50	0
101202	Leiria > Óbidos > Amoreira	886	20	1	907	50	50	0
101203	Leiria > Óbidos > Olho Marinho	1 156	1	1	1 158	50	50	0
101207	Leiria > Óbidos > Vau	841	11	2	854	50	50	0
101208	Leiria > Óbidos > Gaeiras	2 033	3	1	2 037	61	50	11
101209	Leiria > Óbidos > Usseira	815	2	4	821	50	50	0
101210	Leiria > Óbidos > Santa Maria, São Pedro e Sobral da Lagoa	3 369	10	0	3 379	101	51	50
101301	Leiria > Pedrógão Grande > Graça	650	4	0	654	50	50	0
101302	Leiria > Pedrógão Grande > Pedrógão Grande	2 004	4	1	2 009	60	50	10
101303	Leiria > Pedrógão Grande > Vila Façã	482	8	0	490	50	50	0
101402	Leiria > Peniche > Atouguia da Baleia	8 035	0	1	8 036	241	121	120
101405	Leiria > Peniche > Serra d'El-Rei	1 167	1	0	1 168	50	50	0
101406	Leiria > Peniche > Ferrel	2 494	1	0	2 495	75	50	25
101407	Leiria > Peniche > Peniche	12 545	6	4	12 555	376	188	188
101501	Leiria > Pombal > Abiul	2 571	0	0	2 571	77	50	27
101503	Leiria > Pombal > Almagreira	2 960	1	0	2 961	89	50	39
101504	Leiria > Pombal > Carnide	1 658	0	0	1 658	50	50	0
101505	Leiria > Pombal > Carriço	3 154	0	0	3 154	95	50	45
101506	Leiria > Pombal > Louriçal	4 139	4	0	4 143	124	62	62
101508	Leiria > Pombal > Pelariga	1 896	0	1	1 897	57	50	7
101509	Leiria > Pombal > Pombal	15 437	9	2	15 448	463	232	231
101510	Leiria > Pombal > Redinha	1 937	0	1	1 938	58	50	8
101513	Leiria > Pombal > Vermoil	2 590	0	0	2 590	78	50	28
101514	Leiria > Pombal > Vila Cã	1 409	0	0	1 409	50	50	0
101515	Leiria > Pombal > Melrinhas	1 551	0	0	1 551	50	50	0
101518	Leiria > Pombal > União das freguesias de Guia, Ilha e Mata Mourisca	5 707	0	1	5 708	171	86	85
101519	Leiria > Pombal > União das freguesias de Santiago e São Simão de Litém e Albergaria dos Doze	4 750	1	0	4 751	143	71	72
101602	Leiria > Porto de Mós > Alqueidão da Serra	1 577	0	0	1 577	50	50	0
101605	Leiria > Porto de Mós > Calvaria de Cima	2 098	0	1	2 099	63	50	13
101606	Leiria > Porto de Mós > Juncal	2 745	2	1	2 748	82	50	32
101608	Leiria > Porto de Mós > Mira de Aire	3 131	0	0	3 131	94	50	44
101609	Leiria > Porto de Mós > Pedreiras	2 233	0	0	2 233	67	50	17
101610	Leiria > Porto de Mós > São Bento	757	1	0	758	50	50	0
101613	Leiria > Porto de Mós > Serro Ventoso	827	0	0	827	50	50	0
101614	Leiria > Porto de Mós > Porto de Mós - São João Baptista e São Pedro	5 383	3	0	5 386	161	81	80
101615	Leiria > Porto de Mós > União das freguesias de Alvados e Alcaria	697	0	0	697	50	50	0
101616	Leiria > Porto de Mós > União das freguesias de Arrimal e Mendiga	1 342	1	0	1 343	50	50	0
110106	Lisboa > Alenquer > Carnota	1 357	0	0	1 357	50	50	0
110107	Lisboa > Alenquer > Meca	1 432	0	0	1 432	50	50	0
110108	Lisboa > Alenquer > Olhalvo	1 561	0	0	1 561	50	50	0
110109	Lisboa > Alenquer > Ota	1 010	0	0	1 010	50	50	0
110113	Lisboa > Alenquer > Ventosa	1 667	0	0	1 667	50	50	0
110114	Lisboa > Alenquer > Vila Verde dos Francos	951	3	0	954	50	50	0
110117	Lisboa > Alenquer > União das freguesias de Abrigada e Cabanas de Torres	3 555	3	0	3 558	107	53	54
110118	Lisboa > Alenquer > União das freguesias de Aldeia Galega da Merceana e Aldeia Gavinha	2 463	2	0	2 465	74	50	24

Código	Distrito/Ilha/Continente > Concelho/Pais > Freguesia/Consulado	Nac	UE	ER	TOTAL	3%	1,50%	Dif
110119	Lisboa > Alenquer > União das freguesias de Alenquer (Santo Estêvão e Triana)	9 486	3	2	9 491	285	142	143
110120	Lisboa > Alenquer > União das freguesias de Carregadô e Cadafais	10 791	22	477	11 290	324	162	162
110121	Lisboa > Alenquer > União das freguesias de Ribafria e Pereiro de Palhacana	1 283	0	0	1 283	50	50	0
110201	Lisboa > Arruda dos Vinhos > Arranhô	2 036	3	0	2 039	61	50	11
110202	Lisboa > Arruda dos Vinhos > Arruda dos Vinhos	7 298	8	0	7 306	219	109	110
110203	Lisboa > Arruda dos Vinhos > Cardosas	638	0	0	638	50	50	0
110204	Lisboa > Arruda dos Vinhos > São Tiago dos Velhos	1 115	0	0	1 115	50	50	0
110301	Lisboa > Azambuja > Alcoentre	2 315	0	0	2 315	69	50	19
110302	Lisboa > Azambuja > Aveiras de Baixo	1 099	1	0	1 100	50	50	0
110303	Lisboa > Azambuja > Aveiras de Cima	3 965	0	1	3 966	119	59	60
110304	Lisboa > Azambuja > Azambuja	6 800	0	0	6 800	204	102	102
110306	Lisboa > Azambuja > Vale do Paraíso	809	1	0	810	50	50	0
110307	Lisboa > Azambuja > Vila Nova da Rainha	696	0	1	697	50	50	0
110310	Lisboa > Azambuja > União das freguesias de Manique do Intendente, Vila Nova de São Pedro e Maçussa	1 868	0	0	1 868	56	50	6
110401	Lisboa > Cadaval > Alguer	696	1	0	697	50	50	0
110407	Lisboa > Cadaval > Peral	801	0	0	801	50	50	0
110409	Lisboa > Cadaval > Vermelha	1 101	2	0	1 103	50	50	0
110410	Lisboa > Cadaval > Vilar	1 457	2	3	1 462	50	50	0
110411	Lisboa > Cadaval > União das freguesias do Cadaval e Pêro Moniz	3 103	2	0	3 105	93	50	43
110412	Lisboa > Cadaval > União das freguesias de Lamas e Cercal	3 053	1	0	3 054	92	50	42
110413	Lisboa > Cadaval > União das freguesias de Painho e Figueiros	1 614	3	2	1 619	50	50	0
110501	Lisboa > Cascais > Alcabideche	35 259	48	52	35 359	1058	529	529
110506	Lisboa > Cascais > São Domingos de Rana	48 869	50	153	49 072	1466	733	733
110507	Lisboa > Cascais > União das freguesias de Carcavelos e Parede	38 509	105	87	38 701	1155	578	577
110508	Lisboa > Cascais > União das freguesias de Cascais e Estoril	54 593	374	126	55 093	1638	819	819
110601	Lisboa > Lisboa > Ajuda	13 060	34	37	13 131	392	196	196
110602	Lisboa > Lisboa > Alcântara	11 721	29	10	11 760	352	176	176
110607	Lisboa > Lisboa > Beato	10 675	19	8	10 702	320	160	160
110608	Lisboa > Lisboa > Benfica	32 824	27	34	32 885	985	492	493
110610	Lisboa > Lisboa > Campolide	13 013	21	26	13 060	390	195	195
110611	Lisboa > Lisboa > Carnide	16 176	12	76	16 264	485	243	242
110618	Lisboa > Lisboa > Lumiar	39 195	42	59	39 296	1176	588	588
110621	Lisboa > Lisboa > Marvila	33 692	6	109	33 807	1011	505	506
110633	Lisboa > Lisboa > Olivais	29 669	20	16	29 705	890	445	445
110639	Lisboa > Lisboa > São Domingos de Benfica	30 769	47	27	30 843	923	462	461
110654	Lisboa > Lisboa > Alvalade	29 556	132	87	29 775	887	443	444
110655	Lisboa > Lisboa > Areeiro	19 214	41	21	19 276	576	288	288
110656	Lisboa > Lisboa > Arroios	28 090	252	55	28 397	843	421	422
110657	Lisboa > Lisboa > Avenidas Novas	20 892	102	58	21 052	627	313	314
110658	Lisboa > Lisboa > Belém	13 978	56	14	14 048	419	210	209
110659	Lisboa > Lisboa > Campo de Ourique	19 236	151	94	19 481	577	289	288
110660	Lisboa > Lisboa > Estrela	16 391	146	40	16 577	492	246	246
110661	Lisboa > Lisboa > Misericórdia	10 038	112	73	10 223	301	151	150
110662	Lisboa > Lisboa > Parque das Nações	16 808	20	51	16 879	504	252	252
110663	Lisboa > Lisboa > Penha de França	24 749	80	22	24 851	742	371	371
110664	Lisboa > Lisboa > Santa Clara	19 143	29	94	19 266	574	287	287
110665	Lisboa > Lisboa > Santa Maria Maior	9 636	208	32	9 876	289	145	144
110666	Lisboa > Lisboa > Santo António	10 417	162	67	10 646	313	156	157
110667	Lisboa > Lisboa > São Vicente	11 590	62	15	11 667	348	174	174
110702	Lisboa > Loures > Bucelas	3 839	4	6	3 849	115	58	57
110705	Lisboa > Loures > Fanhões	2 191	2	1	2 194	66	50	16
110707	Lisboa > Loures > Loures	24 631	14	107	24 752	739	369	370
110708	Lisboa > Loures > Lousa	2 614	0	1	2 615	78	50	28
110726	Lisboa > Loures > União das freguesias de Moscavide e Portela	18 469	16	27	18 512	554	277	277
110727	Lisboa > Loures > União das freguesias de Sacavém e Prior Velho	20 042	3	120	20 165	601	301	300
110728	Lisboa > Loures > União das freguesias de Santa Iria de Azoia, São João da Talha e Bobadela	37 624	18	29	37 671	1129	564	565
110729	Lisboa > Loures > União das freguesias de Santo Antão e São Julião do Tojal	6 867	3	91	6 961	206	103	103
110730	Lisboa > Loures > União das freguesias de Santo António dos Cavaleiros e Frielas	24 899	7	84	24 990	747	373	374
110731	Lisboa > Loures > União das freguesias de Camarate, Unhos e Apelação	27 234	11	266	27 511	817	409	408
110803	Lisboa > Lourinhã > Moita dos Ferreiros	1 535	4	0	1 539	50	50	0
110805	Lisboa > Lourinhã > Reguengo Grande	1 370	1	0	1 371	50	50	0
110806	Lisboa > Lourinhã > Santa Bárbara	1 646	0	0	1 646	50	50	0
110808	Lisboa > Lourinhã > Vimeiro	1 279	1	0	1 280	50	50	0
110810	Lisboa > Lourinhã > Ribamar	1 821	0	1	1 822	55	50	5
110812	Lisboa > Lourinhã > União das freguesias de Lourinhã e Atalaia	10 936	5	3	10 944	328	164	164

Código	Distrito/Ilha/Continentes > Concelho/País > Freguesia/Consulado	Nac	UE	ER	TOTAL	3%	1,50%	Dif
110813	Lisboa > Lourinhã > União das freguesias de Miragaia e Marteleira	3 107	1	1	3 109	93	50	43
110814	Lisboa > Lourinhã > União das freguesias de São Bartolomeu dos Galegos e Moledo	1 338	1	0	1 339	50	50	0
110902	Lisboa > Mafra > Carvoeira	2 083	2	10	2 095	62	50	12
110904	Lisboa > Mafra > Encarnação	3 797	0	0	3 797	114	57	57
110906	Lisboa > Mafra > Ericeira	9 134	26	4	9 164	274	137	137
110909	Lisboa > Mafra > Mafra	15 903	12	51	15 966	477	239	238
110911	Lisboa > Mafra > Milharado	5 816	1	1	5 818	174	87	87
110913	Lisboa > Mafra > Santo Isidoro	3 446	0	2	3 448	103	52	51
110918	Lisboa > Mafra > União das freguesias de Azeira e Sobral da Abelheira	3 543	0	0	3 543	106	53	53
110919	Lisboa > Mafra > União das freguesias de Enxara do Bispo, Gradil e Vila Franca do Rosário	3 012	1	1	3 014	90	50	40
110920	Lisboa > Mafra > União das freguesias de Igreja Nova e Cheleiros	3 667	4	0	3 671	110	55	55
110921	Lisboa > Mafra > União das freguesias de Malveira e São Miguel de Alcaíça	7 212	3	4	7 219	216	108	108
110922	Lisboa > Mafra > União das freguesias de Venda do Pinheiro e Santo Estêvão das Galés	8 338	4	1	8 343	250	125	125
111002	Lisboa > Oeiras > Barcarena	11 920	13	17	11 950	358	179	179
111009	Lisboa > Oeiras > Porto Salvo	12 422	10	276	12 708	373	186	187
111012	Lisboa > Oeiras > União das freguesias de Algés, Linda-a-Velha e Cruz Quebrada-Dafundo	41 164	125	144	41 433	1235	617	618
111013	Lisboa > Oeiras > União das freguesias de Carnaxide e Queijas	30 354	28	274	30 656	911	455	456
111014	Lisboa > Oeiras > União das freguesias de Oeiras e São Julião da Barra, Paço de Arcos e Caxias	50 635	143	398	51 176	1519	760	759
111102	Lisboa > Sintra > Algueirão-Mem Martins	55 921	42	167	56 130	1678	839	839
111105	Lisboa > Sintra > Colares	6 499	27	0	6 526	195	97	98
111108	Lisboa > Sintra > Rio de Mouro	40 475	25	191	40 691	1214	607	607
111115	Lisboa > Sintra > Casal de Cambra	10 234	8	45	10 287	307	154	153
111122	Lisboa > Sintra > União das freguesias de Aqualva e Mira-Sintra	35 452	12	96	35 560	1064	532	532
111123	Lisboa > Sintra > União das freguesias de Almargem do Bispo, Pêro Pinheiro e Montelavar	14 161	7	9	14 177	425	212	213
111124	Lisboa > Sintra > União das freguesias do Cacém e São Marcos	31 534	6	142	31 682	946	473	473
111125	Lisboa > Sintra > União das freguesias de Massamá e Monte Abraão	42 652	64	237	42 953	1280	640	640
111126	Lisboa > Sintra > União das freguesias de Queluz e Belas	44 109	57	358	44 524	1323	662	661
111127	Lisboa > Sintra > União das freguesias de São João das Lampas e Terrugem	14 003	9	7	14 019	420	210	210
111128	Lisboa > Sintra > União das freguesias de Sintra (Santa Maria e São Miguel, São Martinho e São Pedro de Penaferrim)	24 229	38	15	24 282	727	363	364
111201	Lisboa > Sobral de Monte Agraço > Santo Quintino	3 140	1	0	3 141	94	50	44
111202	Lisboa > Sobral de Monte Agraço > Sapataria	2 447	2	0	2 449	73	50	23
111203	Lisboa > Sobral de Monte Agraço > Sobral de Monte Agraço	2 836	1	1	2 838	85	50	35
111306	Lisboa > Torres Vedras > Freiria	2 092	1	0	2 093	63	50	13
111310	Lisboa > Torres Vedras > Ponte do Rol	2 044	1	0	2 045	61	50	11
111311	Lisboa > Torres Vedras > Ramalhal	2 876	0	0	2 876	86	50	36
111314	Lisboa > Torres Vedras > São Pedro da Cadeira	4 212	0	0	4 212	126	63	63
111316	Lisboa > Torres Vedras > Silveira	7 832	5	0	7 837	235	117	118
111317	Lisboa > Torres Vedras > Turcifal	2 768	1	0	2 769	83	50	33
111318	Lisboa > Torres Vedras > Ventosa	4 358	3	0	4 361	131	65	66
111321	Lisboa > Torres Vedras > União das freguesias de A dos Cunhados e Maceira	9 048	5	0	9 053	271	136	135
111322	Lisboa > Torres Vedras > União das freguesias de Campelos e Outeiro da Cabeça	3 101	0	0	3 101	93	50	43
111323	Lisboa > Torres Vedras > União das freguesias de Carvoeira e Carnões	1 989	1	1	1 991	60	50	10
111324	Lisboa > Torres Vedras > União das freguesias de Dois Portos e Runa	2 419	3	1	2 423	73	50	23
111325	Lisboa > Torres Vedras > União das freguesias de Maxial e Monte Redondo	2 894	3	0	2 897	87	50	37
111326	Lisboa > Torres Vedras > Santa Maria, São Pedro e Matações	22 755	10	6	22 771	683	341	342
111408	Lisboa > Vila Franca de Xira > Vialonga	16 992	1	70	17 063	510	255	255
111409	Lisboa > Vila Franca de Xira > Vila Franca de Xira	15 512	7	10	15 529	465	233	232
111412	Lisboa > Vila Franca de Xira > União das freguesias de Alhandra, São João dos Montes e Calhandriz	10 598	11	11	10 620	318	159	159
111413	Lisboa > Vila Franca de Xira > União das freguesias de Alverca do Ribatejo e Sobralinho	29 959	8	40	30 007	899	449	450
111414	Lisboa > Vila Franca de Xira > União das freguesias de Castanheira do Ribatejo e Cachoeiras	6 659	3	6	6 668	200	100	100
111415	Lisboa > Vila Franca de Xira > União das freguesias de Póvoa de Santa Iria e Forte da Casa	33 722	6	37	33 765	1012	506	506
111512	Lisboa > Amadora > Alfragide	13 931	13	100	14 044	418	209	209
111513	Lisboa > Amadora > Águas Livres	31 462	25	711	32 198	944	472	472
111514	Lisboa > Amadora > Encosta do Sol	22 847	8	184	23 039	685	343	342
111515	Lisboa > Amadora > Falagueira-Venda Nova	18 362	11	282	18 655	551	275	276
111516	Lisboa > Amadora > Mina de Água	35 847	13	164	36 024	1075	538	537
111517	Lisboa > Amadora > Ventelra	22 544	19	36	22 599	676	338	338

Código	Distrito/ilha/Continente > Concelho/País > Freguesia/Consulado	Nac	UE	ER	TOTAL	3%	1,50%	Dif
111603	Lisboa > Odivelas > Odivelas	52 097	11	45	52 153	1563	781	782
111608	Lisboa > Odivelas > União das freguesias de Pontinha e Famões	30 000	13	57	30 070	900	450	450
111609	Lisboa > Odivelas > União das freguesias de Póvoa de Santo Adrião e Olivai Basto	16 111	18	162	16 291	483	242	241
111610	Lisboa > Odivelas > União das freguesias de Ramada e Caneças	28 290	20	18	28 328	849	424	425
120101	Portalegre > Alter do Chão > Alter do Chão	1 807	1	1	1 809	54	50	4
120102	Portalegre > Alter do Chão > Chancelaria	364	0	0	364	50	50	0
120103	Portalegre > Alter do Chão > Seda	279	0	0	279	50	50	0
120104	Portalegre > Alter do Chão > Cunheira	264	0	1	265	50	50	0
120201	Portalegre > Arronches > Assunção	1 598	3	3	1 604	50	50	0
120202	Portalegre > Arronches > Esperança	633	1	0	634	50	50	0
120203	Portalegre > Arronches > Mosteiros	312	2	0	314	50	50	0
120302	Portalegre > Avis > Aldeia Velha	215	0	0	215	50	50	0
120303	Portalegre > Avis > Avis	1 438	0	0	1 438	50	50	0
120305	Portalegre > Avis > Ervedal	426	0	0	426	50	50	0
120306	Portalegre > Avis > Figueira e Barros	216	0	0	216	50	50	0
120309	Portalegre > Avis > União das freguesias de Alcórrego e Maranhão	381	0	0	381	50	50	0
120310	Portalegre > Avis > União das freguesias de Benavila e Valongo	804	1	0	805	50	50	0
120401	Portalegre > Campo Maior > Nossa Senhora da Expectação	3 270	9	1	3 280	98	50	48
120402	Portalegre > Campo Maior > Nossa Senhora da Graça dos Degolados	510	0	0	510	50	50	0
120403	Portalegre > Campo Maior > São João Baptista	3 360	3	0	3 363	101	50	51
120501	Portalegre > Castelo de Vide > Nossa Senhora da Graça de Póvoa e Meadas	463	0	0	463	50	50	0
120502	Portalegre > Castelo de Vide > Santa Maria da Devesa	1 300	12	0	1 312	50	50	0
120503	Portalegre > Castelo de Vide > Santiago Maior	276	0	1	277	50	50	0
120504	Portalegre > Castelo de Vide > São João Baptista	689	7	0	696	50	50	0
120601	Portalegre > Crato > Aldeia da Mata	292	0	0	292	50	50	0
120604	Portalegre > Crato > Gáfete	700	0	0	700	50	50	0
120605	Portalegre > Crato > Monte da Pedra	210	0	0	210	50	50	0
120607	Portalegre > Crato > União das freguesias de Crato e Mártires, Flor da Rosa e Vale do Peso	1 827	1	0	1 828	55	50	5
120706	Portalegre > Elvas > Santa Eulália	949	0	0	949	50	50	0
120707	Portalegre > Elvas > São Brás e São Lourenço	1 417	2	4	1 423	50	50	0
120708	Portalegre > Elvas > São Vicente e Ventosa	634	9	0	643	50	50	0
120712	Portalegre > Elvas > Assunção, Ajuda, Salvador e Santo Ildefonso	8 314	6	2	8 322	249	125	124
120713	Portalegre > Elvas > Caia, São Pedro e Alcáçova	5 010	8	0	5 018	150	75	75
120714	Portalegre > Elvas > União das freguesias de Barbacena e Vila Fernando	715	0	0	715	50	50	0
120715	Portalegre > Elvas > União das freguesias de Terrugem e Vila Boim	1 934	0	0	1 934	58	50	8
120801	Portalegre > Fronteira > Cabeço de Vide	818	0	0	818	50	50	0
120802	Portalegre > Fronteira > Fronteira	1 650	11	0	1 661	50	50	0
120803	Portalegre > Fronteira > São Saturnino	215	0	0	215	50	50	0
120902	Portalegre > Gavião > Belver	546	0	0	546	50	50	0
120903	Portalegre > Gavião > Comenda	661	0	0	661	50	50	0
120905	Portalegre > Gavião > Margem	649	0	0	649	50	50	0
120906	Portalegre > Gavião > União das freguesias de Gavião e Atalaia	1 407	0	0	1 407	50	50	0
121001	Portalegre > Marvão > Beirã	370	11	0	381	50	50	0
121002	Portalegre > Marvão > Santa Maria de Marvão	343	16	0	359	50	50	0
121003	Portalegre > Marvão > Santo António das Areias	904	6	0	910	50	50	0
121004	Portalegre > Marvão > São Salvador da Aramenha	1 123	6	0	1 129	50	50	0
121101	Portalegre > Monforte > Assumar	516	1	0	517	50	50	0
121102	Portalegre > Monforte > Monforte	1 081	0	0	1 081	50	50	0
121103	Portalegre > Monforte > Santo Aleixo	492	0	0	492	50	50	0
121104	Portalegre > Monforte > Vaiamonte	495	0	1	496	50	50	0
121201	Portalegre > Nisa > Alpalhão	967	0	0	967	50	50	0
121205	Portalegre > Nisa > Montalvão	313	0	0	313	50	50	0
121207	Portalegre > Nisa > Santana	285	0	0	285	50	50	0
121208	Portalegre > Nisa > São Matias	225	0	0	225	50	50	0
121210	Portalegre > Nisa > Tolosa	767	0	0	767	50	50	0
121211	Portalegre > Nisa > União das freguesias de Arez e Amieira do Tejo	375	1	0	376	50	50	0
121212	Portalegre > Nisa > União das freguesias de Espírito Santo, Nossa Senhora da Graça e São Simão	2 904	0	0	2 904	87	50	37
121301	Portalegre > Ponte de Sor > Galveias	1 035	0	0	1 035	50	50	0
121302	Portalegre > Ponte de Sor > Montargil	1 792	2	0	1 794	54	50	4
121304	Portalegre > Ponte de Sor > Foros de Arrão	812	0	0	812	50	50	0
121305	Portalegre > Ponte de Sor > Longomel	982	0	0	982	50	50	0
121308	Portalegre > Ponte de Sor > União das freguesias de Ponte de Sor, Tramaga e Vale de Açor	9 363	0	3	9 366	281	140	141
121401	Portalegre > Portalegre > Alagoa	507	1	0	508	50	50	0
121402	Portalegre > Portalegre > Alegrete	1 334	2	0	1 336	50	50	0

Código	Distrito/Ilha/Conteinte > Concelho/País > Freguesia/Consulado	Nac	UE	ER	TOTAL	3%	1,50%	Dif
121404	Portalegre > Portalegre > Fortios	1 559	2	0	1 561	50	50	0
121410	Portalegre > Portalegre > Urra	1 521	0	0	1 521	50	50	0
121411	Portalegre > Portalegre > União das freguesias da Sé e São Lourenço	13 115	1	0	13 116	393	197	196
121412	Portalegre > Portalegre > União das freguesias de Reguengo e São Julião	799	3	0	802	50	50	0
121413	Portalegre > Portalegre > União das freguesias de Ribeira de Nisa e Carreiras	1 464	0	1	1 465	50	50	0
121501	Portalegre > Sousel > Cano	1 012	0	0	1 012	50	50	0
121502	Portalegre > Sousel > Casa Branca	935	0	0	935	50	50	0
121503	Portalegre > Sousel > Santo Amaro	503	0	0	503	50	50	0
121504	Portalegre > Sousel > Sousel	1 472	0	0	1 472	50	50	0
130103	Porto > Amarante > Ansiães	595	0	0	595	50	50	0
130107	Porto > Amarante > Candemil	764	0	0	764	50	50	0
130112	Porto > Amarante > Fregim	2 246	1	0	2 247	67	50	17
130115	Porto > Amarante > Fridão	660	0	0	660	50	50	0
130117	Porto > Amarante > Gondar	1 491	1	0	1 492	50	50	0
130118	Porto > Amarante > Jazente	582	2	2	586	50	50	0
130119	Porto > Amarante > Lomba	794	4	0	798	50	50	0
130120	Porto > Amarante > Louredo	606	0	0	606	50	50	0
130121	Porto > Amarante > Lufrei	1 581	0	0	1 581	50	50	0
130123	Porto > Amarante > Mancelos	2 886	2	1	2 889	87	50	37
130126	Porto > Amarante > Padronelo	745	0	0	745	50	50	0
130128	Porto > Amarante > Rebordelo	274	0	0	274	50	50	0
130129	Porto > Amarante > Salvador do Monte	893	0	0	893	50	50	0
130134	Porto > Amarante > Gouveia (São Simão)	562	0	0	562	50	50	0
130135	Porto > Amarante > Telões	3 847	0	0	3 847	115	58	57
130136	Porto > Amarante > Travanca	1 827	0	0	1 827	55	50	5
130138	Porto > Amarante > Vila Caiz	2 566	1	0	2 567	77	50	27
130139	Porto > Amarante > Vila Chã do Marão	862	0	0	862	50	50	0
130141	Porto > Amarante > União das freguesias de Aboadela, Sanche e Várzea	1 660	2	0	1 662	50	50	0
130142	Porto > Amarante > União das freguesias de Amarante (São Gonçalo), Madalena, Cepelos e Gatão	10 785	4	1	10 790	324	162	162
130143	Porto > Amarante > União das freguesias de Bustelo, Carneiro e Carvalho de Rei	846	0	0	846	50	50	0
130144	Porto > Amarante > União das freguesias de Figueiró (Santiago e Santa Cristina)	3 626	0	0	3 626	109	54	55
130145	Porto > Amarante > União das freguesias de Freixo de Cima e de Baixo	3 269	0	0	3 269	98	50	48
130146	Porto > Amarante > União das freguesias de Olo e Canadelo	538	0	0	538	50	50	0
130147	Porto > Amarante > Vila Meã	4 367	0	1	4 368	131	66	65
130148	Porto > Amarante > União das freguesias de Vila Garcia, Aboim e Chapa	1 642	0	0	1 642	50	50	0
130204	Porto > Baião > Frende	568	0	0	568	50	50	0
130205	Porto > Baião > Gestaçõ	1 077	0	0	1 077	50	50	0
130206	Porto > Baião > Gove	1 691	0	1	1 692	51	50	1
130207	Porto > Baião > Grilo	457	0	0	457	50	50	0
130208	Porto > Baião > Loivos do Monte	337	0	0	337	50	50	0
130215	Porto > Baião > Santa Marinha do Zêzere	2 339	0	0	2 339	70	50	20
130219	Porto > Baião > Valadares	758	0	0	758	50	50	0
130220	Porto > Baião > Viariz	326	0	0	326	50	50	0
130221	Porto > Baião > União das freguesias de Ancede e Ribadouro	2 248	0	0	2 248	67	50	17
130222	Porto > Baião > União das freguesias de Baião (Santa Leocádia) e Mesquinhata	678	0	0	678	50	50	0
130223	Porto > Baião > União das freguesias de Campelo e Ovil	3 357	0	0	3 357	101	50	51
130224	Porto > Baião > União das freguesias de Loivos da Ribeira e Tresouras	675	0	0	675	50	50	0
130225	Porto > Baião > União das freguesias de Santa Cruz do Douro e São Tomé de Covelas	1 569	1	0	1 570	50	50	0
130226	Porto > Baião > União das freguesias de Teixeira e Teixeiró	916	0	0	916	50	50	0
130301	Porto > Felgueiras > Alão	692	0	0	692	50	50	0
130302	Porto > Felgueiras > Airães	2 306	0	0	2 306	69	50	19
130305	Porto > Felgueiras > Friande	1 538	0	0	1 538	50	50	0
130306	Porto > Felgueiras > Idães	2 411	0	0	2 411	72	50	22
130307	Porto > Felgueiras > Jogueiros	1 138	0	0	1 138	50	50	0
130313	Porto > Felgueiras > Penacova	967	0	0	967	50	50	0
130314	Porto > Felgueiras > Pinheiro	934	0	0	934	50	50	0
130315	Porto > Felgueiras > Pombelro de Ribavizela	1 912	0	0	1 912	57	50	7
130317	Porto > Felgueiras > Refontoura	1 778	0	0	1 778	53	50	3
130318	Porto > Felgueiras > Regilde	1 066	0	0	1 066	50	50	0
130319	Porto > Felgueiras > Revinhade	593	0	0	593	50	50	0
130324	Porto > Felgueiras > Sendim	1 402	0	0	1 402	50	50	0
130334	Porto > Felgueiras > União das freguesias de Macieira da Lixa e Caramos	3 449	1	0	3 450	103	52	51
130335	Porto > Felgueiras > União das freguesias de Margaride (Santa Eulália), Várzea, Lagares, Varziela e Moure	16 351	1	2	16 354	491	245	246
130336	Porto > Felgueiras > União das freguesias de Pedreira, Rande e Sermande	2 964	1	0	2 965	89	50	39
130337	Porto > Felgueiras > União das freguesias de Torrados e Sousa	3 043	0	0	3 043	91	50	41

Código	Distrito/Ilha/Conteúdo > Concelho/País > Freguesia/Consufado	Nac	UE	ER	TOTAL	3%	1,50%	Dif
130338	Porto > Felgueiras > União das freguesias de Unhão e Lordelo	1 078	0	0	1 078	50	50	0
130339	Porto > Felgueiras > União das freguesias de Vila Cova da Lixa e Borba de Godim	5 736	0	0	5 736	172	86	86
130340	Porto > Felgueiras > União das freguesias de Vila Fria e Vizela (São Jorge)	1 047	0	0	1 047	50	50	0
130341	Porto > Felgueiras > União das freguesias de Vila Verde e Santão	1 441	0	0	1 441	50	50	0
130405	Porto > Gondomar > Lomba	1 317	0	0	1 317	50	50	0
130408	Porto > Gondomar > Rio Tinto	45 437	7	7	45 451	1363	682	681
130412	Porto > Gondomar > Baguim do Monte (Rio Tinto)	12 669	7	1	12 677	380	190	190
130413	Porto > Gondomar > União das freguesias de Fânzeres e São Pedro da Cova	33 600	3	8	33 611	1008	504	504
130414	Porto > Gondomar > União das freguesias de Foz do Sousa e Covelo	6 491	0	0	6 491	195	97	98
130415	Porto > Gondomar > União das freguesias de Gondomar (São Cosme), Valbom e Jovim	41 874	18	7	41 899	1256	628	628
130416	Porto > Gondomar > União das freguesias de Melres e Medas	4 894	0	0	4 894	147	73	74
130502	Porto > Lousada > Aveleda	1 610	6	1	1 617	50	50	0
130504	Porto > Lousada > Caíde de Rei	2 258	0	1	2 259	68	50	18
130510	Porto > Lousada > Lodares	1 726	0	0	1 726	52	50	2
130512	Porto > Lousada > Macieira	1 332	0	0	1 332	50	50	0
130513	Porto > Lousada > Meinedo	3 392	0	0	3 392	102	51	51
130515	Porto > Lousada > Nevogilde	2 184	0	0	2 184	66	50	16
130524	Porto > Lousada > Sousela	1 518	1	0	1 519	50	50	0
130525	Porto > Lousada > Torno	2 317	0	1	2 318	70	50	20
130526	Porto > Lousada > Vilar do Torno e Alentém	1 163	0	0	1 163	50	50	0
130527	Porto > Lousada > União das freguesias de Cernadelo e Lousada (São Miguel e Santa Margarida)	1 885	1	0	1 886	57	50	7
130528	Porto > Lousada > União das freguesias de Cristelos, Boim e Ordem	6 318	0	1	6 319	190	95	95
130529	Porto > Lousada > União das freguesias de Figueiras e Covas	1 839	0	0	1 839	55	50	5
130530	Porto > Lousada > União das freguesias de Lustosa e Barrosas (Santo Estêvão)	5 004	0	1	5 005	150	75	75
130531	Porto > Lousada > União das freguesias de Nespereira e Casais	2 953	0	0	2 953	89	50	39
130532	Porto > Lousada > União das freguesias de Silvares, Pias, Nogueira e Alvarenga	5 567	1	0	5 568	167	84	83
130601	Porto > Maia > Águas Santas	23 235	3	2	23 240	697	349	348
130603	Porto > Maia > Folgosa	2 966	4	2	2 972	89	50	39
130608	Porto > Maia > Milheirós	4 003	0	0	4 003	120	60	60
130609	Porto > Maia > Moreira	11 184	5	2	11 191	336	168	168
130613	Porto > Maia > São Pedro Fins	1 609	0	1	1 610	50	50	0
130616	Porto > Maia > Vila Nova da Telha	5 190	6	0	5 196	156	78	78
130617	Porto > Maia > Pedrouços	10 239	3	6	10 248	307	154	153
130618	Porto > Maia > Castelo da Maia	15 872	13	7	15 892	476	238	238
130619	Porto > Maia > Cidade da Maia	34 846	9	9	34 864	1045	523	522
130620	Porto > Maia > Nogueira e Silva Escura	7 113	0	0	7 113	213	107	106
130704	Porto > Marco de Canaveses > Banho e Carvalhosa	1 098	0	0	1 098	50	50	0
130705	Porto > Marco de Canaveses > Constance	1 371	0	0	1 371	50	50	0
130722	Porto > Marco de Canaveses > Soalhães	3 018	0	0	3 018	91	50	41
130723	Porto > Marco de Canaveses > Sobretâmega	998	0	0	998	50	50	0
130724	Porto > Marco de Canaveses > Tabuado	1 200	0	0	1 200	50	50	0
130730	Porto > Marco de Canaveses > Vila Boa do Bispo	2 682	0	0	2 682	80	50	30
130732	Porto > Marco de Canaveses > Alpendorada, Várzea e Torrão	7 132	0	0	7 132	214	107	107
130733	Porto > Marco de Canaveses > Avessadas e Rosém	1 320	0	0	1 320	50	50	0
130734	Porto > Marco de Canaveses > Bem Viver	3 207	0	0	3 207	96	50	46
130735	Porto > Marco de Canaveses > Santo Isidoro e Livração	1 722	0	0	1 722	52	50	2
130736	Porto > Marco de Canaveses > Marco	9 912	5	2	9 919	297	149	148
130737	Porto > Marco de Canaveses > Paredes de Viadores e Manhuncelos	1 382	0	0	1 382	50	50	0
130738	Porto > Marco de Canaveses > Penha Longa e Paços de Gaiolo	2 333	0	0	2 333	70	50	20
130739	Porto > Marco de Canaveses > Sande e São Lourenço do Douro	2 345	0	0	2 345	70	50	20
130740	Porto > Marco de Canaveses > Várzea, Aliviada e Folhada	2 390	0	0	2 390	72	50	22
130741	Porto > Marco de Canaveses > Vila Boa de Quires e Maureles	3 229	0	0	3 229	97	50	47
130811	Porto > Matosinhos > União das freguesias de Custóias, Leça do Balio e Guifões	37 451	10	1	37 462	1124	562	562
130812	Porto > Matosinhos > União das freguesias de Matosinhos e Leça da Palmeira	43 721	22	10	43 753	1312	656	656
130813	Porto > Matosinhos > União das freguesias de Perafita, Lavra e Santa Cruz do Bispo	25 595	3	5	25 603	768	384	384
130814	Porto > Matosinhos > União das freguesias de São Mamede de Infesta e Senhora da Hora	45 048	7	2	45 057	1351	676	675
130902	Porto > Paços de Ferreira > Carvalhosa	3 893	0	0	3 893	117	58	59
130904	Porto > Paços de Ferreira > Eiriz	1 892	0	0	1 892	57	50	7
130905	Porto > Paços de Ferreira > Ferreira	3 703	1	0	3 704	111	56	55
130906	Porto > Paços de Ferreira > Figueiró	2 133	0	0	2 133	64	50	14
130908	Porto > Paços de Ferreira > Freamunde	6 760	0	1	6 761	203	101	102
130910	Porto > Paços de Ferreira > Meixomil	3 244	2	0	3 246	97	50	47
130913	Porto > Paços de Ferreira > Penamaior	3 164	1	1	3 166	95	50	45
130914	Porto > Paços de Ferreira > Raimonda	2 228	0	0	2 228	67	50	17

Código	Distrito/Ilha/Continente > Concelho/País > Freguesia/Consulado	Nac	UE	ER	TOTAL	3%	1,50%	Dif
130916	Porto > Paços de Ferreira > Seroa	3 043	0	1	3 044	91	50	41
130917	Porto > Paços de Ferreira > Frazão Arreigada	5 249	0	0	5 249	157	79	78
130918	Porto > Paços de Ferreira > Paços de Ferreira	8 447	1	2	8 450	253	127	126
130919	Porto > Paços de Ferreira > Sanfins Lamoso Codessos	4 848	0	0	4 848	145	73	72
131001	Porto > Paredes > Aguiar de Sousa	1 388	0	0	1 388	50	50	0
131002	Porto > Paredes > Astromil	853	0	0	853	50	50	0
131003	Porto > Paredes > Baltar	4 201	1	0	4 202	126	63	63
131004	Porto > Paredes > Beire	1 755	0	0	1 755	53	50	3
131008	Porto > Paredes > Cete	2 572	0	0	2 572	77	50	27
131009	Porto > Paredes > Cristelo	1 562	0	0	1 562	50	50	0
131010	Porto > Paredes > Duas Igrejas	3 097	0	0	3 097	93	50	43
131011	Porto > Paredes > Gandra	5 980	1	0	5 981	179	90	89
131013	Porto > Paredes > Lordelo	8 409	1	0	8 410	252	126	126
131014	Porto > Paredes > Louredo	1 175	0	0	1 175	50	50	0
131017	Porto > Paredes > Parada de Todeia	1 525	0	0	1 525	50	50	0
131018	Porto > Paredes > Rebordosa	7 530	2	0	7 532	226	113	113
131019	Porto > Paredes > Recarei	3 884	0	0	3 884	117	58	59
131020	Porto > Paredes > Sobreira	3 607	0	0	3 607	108	54	54
131021	Porto > Paredes > Sobrosa	2 280	2	0	2 282	68	50	18
131022	Porto > Paredes > Vandoma	1 982	1	0	1 983	59	50	9
131024	Porto > Paredes > Vilela	4 148	0	0	4 148	124	62	62
131025	Porto > Paredes > Paredes	17 639	6	0	17 645	529	265	264
131101	Porto > Penafiel > Abragão	2 139	1	0	2 140	64	50	14
131102	Porto > Penafiel > Boelhe	1 402	0	0	1 402	50	50	0
131103	Porto > Penafiel > Bustelo	1 424	1	1	1 426	50	50	0
131104	Porto > Penafiel > Cabeça Santa	2 117	0	0	2 117	64	50	14
131105	Porto > Penafiel > Canelas	1 400	0	0	1 400	50	50	0
131106	Porto > Penafiel > Capela	858	0	0	858	50	50	0
131107	Porto > Penafiel > Castelões	1 252	0	0	1 252	50	50	0
131108	Porto > Penafiel > Croca	1 554	0	0	1 554	50	50	0
131109	Porto > Penafiel > Duas Igrejas	2 023	0	0	2 023	61	50	11
131110	Porto > Penafiel > Eja	808	1	0	809	50	50	0
131112	Porto > Penafiel > Fonte Arcada	1 289	0	0	1 289	50	50	0
131113	Porto > Penafiel > Galegos	2 257	0	0	2 257	68	50	18
131115	Porto > Penafiel > Irivo	1 801	0	0	1 801	54	50	4
131121	Porto > Penafiel > Oldrões	1 678	0	0	1 678	50	50	0
131122	Porto > Penafiel > Paço de Sousa	3 376	0	0	3 376	101	51	50
131125	Porto > Penafiel > Perozelo	1 126	0	0	1 126	50	50	0
131128	Porto > Penafiel > Rans	1 530	0	0	1 530	50	50	0
131129	Porto > Penafiel > Rio de Moinhos	2 406	1	0	2 407	72	50	22
131132	Porto > Penafiel > Recezinhos (São Mamede)	1 330	0	0	1 330	50	50	0
131133	Porto > Penafiel > Recezinhos (São Martinho)	1 588	0	0	1 588	50	50	0
131134	Porto > Penafiel > Sebolido	746	0	0	746	50	50	0
131136	Porto > Penafiel > Valpedre	1 248	0	0	1 248	50	50	0
131138	Porto > Penafiel > Rio Mau	1 206	0	0	1 206	50	50	0
131139	Porto > Penafiel > Penafiel	13 738	0	0	13 738	412	206	206
131140	Porto > Penafiel > Luzim e Vila Cova	1 379	0	0	1 379	50	50	0
131141	Porto > Penafiel > Guilhufe e Urrô	3 473	0	0	3 473	104	52	52
131142	Porto > Penafiel > Lagares e Figueira	2 354	0	2	2 356	71	50	21
131143	Porto > Penafiel > Termas de São Vicente	4 250	1	0	4 251	128	64	64
131202	Porto > Porto > Bonfim	21 681	23	22	21 726	650	325	325
131203	Porto > Porto > Campanhã	28 041	3	20	28 064	841	421	420
131210	Porto > Porto > Paranhos	40 898	38	59	40 995	1227	613	614
131211	Porto > Porto > Ramalde	33 469	28	8	33 505	1004	502	502
131216	Porto > Porto > União das freguesias de Aldoar, Foz do Douro e Nevogilde	25 365	50	6	25 421	761	380	381
131217	Porto > Porto > União das freguesias de Cedofeita, Santo Ildefonso, Sé, Miragala, São Nicolau e Vitória	35 448	63	24	35 535	1063	532	531
131218	Porto > Porto > União das freguesias de Lordelo do Ouro e Massarelos	24 251	29	7	24 287	728	364	364
131305	Porto > Póvoa de Varzim > Balazar	2 346	0	0	2 346	70	50	20
131307	Porto > Póvoa de Varzim > Estela	2 295	0	0	2 295	69	50	19
131308	Porto > Póvoa de Varzim > Laundos	1 878	0	0	1 878	56	50	6
131311	Porto > Póvoa de Varzim > Rates	2 207	0	0	2 207	66	50	16
131313	Porto > Póvoa de Varzim > União das freguesias de Aver-o-Mar, Amorim e Terroso	12 816	0	5	12 821	384	192	192
131314	Porto > Póvoa de Varzim > União das freguesias de Aguçadoura e Navais	5 264	0	0	5 264	158	79	79
131315	Porto > Póvoa de Varzim > União das freguesias da Póvoa de Varzim, Beiriz e Argivai	33 247	13	11	33 271	997	499	498
131401	Porto > Santo Tirso > Agrela	1 369	0	0	1 369	50	50	0

Código	Distrito/Ilha/Continente > Concelho/País > Freguesia/Consulado	Nac	UE	ER	TOTAL	3%	1,50%	Dif
131402	Porto > Santo Tirso > Água Longa	1 992	0	0	1 992	60	50	10
131405	Porto > Santo Tirso > Aves	7 469	0	0	7 469	224	112	112
131413	Porto > Santo Tirso > Monte Córdova	3 447	0	0	3 447	103	52	51
131416	Porto > Santo Tirso > Rebordões	2 979	0	0	2 979	89	50	39
131418	Porto > Santo Tirso > Reguenga	1 337	0	1	1 338	50	50	0
131419	Porto > Santo Tirso > Roriz	3 179	0	1	3 180	95	50	45
131430	Porto > Santo Tirso > Negrelos (São Tomé)	3 433	1	0	3 434	103	51	52
131432	Porto > Santo Tirso > Vilarinho	3 252	0	0	3 252	98	50	48
131433	Porto > Santo Tirso > União das freguesias de Areias, Sequeiró, Lama e Palmeira	5 875	3	0	5 878	176	88	88
131434	Porto > Santo Tirso > Vila Nova do Campo	5 854	1	2	5 857	176	88	88
131435	Porto > Santo Tirso > União das freguesias de Carreira e Refojos de Riba de Ave	1 899	0	0	1 899	57	50	7
131436	Porto > Santo Tirso > União das freguesias de Lamelas e Guimarei	1 404	0	0	1 404	50	50	0
131437	Porto > Santo Tirso > União das freguesias de Santo Tirso, Couto (Santa Cristina e São Miguel) e Burgães	18 815	13	5	18 833	564	282	282
131501	Porto > Valongo > Alfena	12 924	1	1	12 926	388	194	194
131503	Porto > Valongo > Ermesinde	35 139	1	5	35 145	1054	527	527
131505	Porto > Valongo > Valongo	21 712	8	9	21 729	651	326	325
131506	Porto > Valongo > União das freguesias de Campo e Sobrado	13 852	0	1	13 853	416	208	208
131602	Porto > Vila do Conde > Árvore	5 093	4	0	5 097	153	76	77
131603	Porto > Vila do Conde > Aveleda	1 055	0	1	1 056	50	50	0
131604	Porto > Vila do Conde > Azurara	1 846	0	0	1 846	55	50	5
131607	Porto > Vila do Conde > Fajozes	1 170	0	0	1 170	50	50	0
131610	Porto > Vila do Conde > Gião	1 471	0	0	1 471	50	50	0
131611	Porto > Vila do Conde > Guilhabreu	2 039	1	0	2 040	61	50	11
131612	Porto > Vila do Conde > Junqueira	1 862	1	0	1 863	56	50	6
131613	Porto > Vila do Conde > Labruge	2 494	1	0	2 495	75	50	25
131614	Porto > Vila do Conde > Macieira da Maia	2 071	0	0	2 071	62	50	12
131616	Porto > Vila do Conde > Mindelo	3 497	34	5	3 536	105	52	53
131617	Porto > Vila do Conde > Modivas	1 541	0	0	1 541	50	50	0
131627	Porto > Vila do Conde > Vila Chã	2 975	2	1	2 978	89	50	39
131628	Porto > Vila do Conde > Vila do Conde	26 140	8	1	26 149	784	392	392
131630	Porto > Vila do Conde > Vilar de Pinheiro	2 196	0	0	2 196	66	50	16
131631	Porto > Vila do Conde > União das freguesias de Bagunte, Ferreiró, Outeiro Maior e Parada	2 403	1	0	2 404	72	50	22
131632	Porto > Vila do Conde > União das freguesias de Fornelo e Vairão	2 180	0	0	2 180	65	50	15
131633	Porto > Vila do Conde > União das freguesias de Malta e Canidelo	1 957	5	0	1 962	59	50	9
131634	Porto > Vila do Conde > União das freguesias de Retorta e Tougues	1 846	1	1	1 848	55	50	5
131635	Porto > Vila do Conde > União das freguesias de Rio Mau e Arcos	2 415	0	0	2 415	72	50	22
131636	Porto > Vila do Conde > União das freguesias de Touguinha e Touguinhó	2 999	0	0	2 999	90	50	40
131637	Porto > Vila do Conde > União das freguesias de Vilar e Mosteiró	2 161	0	1	2 162	65	50	15
131701	Porto > Vila Nova de Gaia > Arcozelo	13 243	9	5	13 257	397	199	198
131702	Porto > Vila Nova de Gaia > Avintes	9 717	0	0	9 717	292	146	146
131703	Porto > Vila Nova de Gaia > Canelas	11 843	2	1	11 846	355	178	177
131704	Porto > Vila Nova de Gaia > Canidelo	24 342	27	27	24 396	730	365	365
131709	Porto > Vila Nova de Gaia > Madalena	9 090	4	0	9 094	273	136	137
131712	Porto > Vila Nova de Gaia > Oliveira do Douro	20 015	8	3	20 026	600	300	300
131717	Porto > Vila Nova de Gaia > São Félix da Marinha	11 494	4	1	11 499	345	172	173
131723	Porto > Vila Nova de Gaia > Vilar de Andorinho	15 383	1	2	15 386	461	231	230
131725	Porto > Vila Nova de Gaia > União das freguesias de Grijó e Sermonde	10 597	0	0	10 597	318	159	159
131726	Porto > Vila Nova de Gaia > União das freguesias de Gulpilhares e Valadares	19 292	11	2	19 305	579	289	290
131727	Porto > Vila Nova de Gaia > União das freguesias de Mafamude e Vilar do Paraíso	46 433	40	36	46 509	1393	696	697
131728	Porto > Vila Nova de Gaia > União das freguesias de Pedroso e Seixezelo	17 957	2	3	17 962	539	269	270
131729	Porto > Vila Nova de Gaia > União das freguesias de Sandim, Olival, Lever e Crestuma	14 770	3	3	14 776	443	222	221
131730	Porto > Vila Nova de Gaia > União das freguesias de Santa Marinha e São Pedro da Afurada	30 290	3	2	30 295	909	454	455
131731	Porto > Vila Nova de Gaia > União das freguesias de Serzedo e Perosinho	12 544	2	0	12 546	376	188	188
131806	Porto > Trofa > Covelas	1 308	0	0	1 308	50	50	0
131808	Porto > Trofa > Muro	1 609	0	0	1 609	50	50	0
131809	Porto > Trofa > União das freguesias de Alvarelos e Guidões	4 173	1	0	4 174	125	63	62
131810	Porto > Trofa > União das freguesias de Bougado (São Martinho e Santiago)	18 717	1	4	18 722	562	281	281
131811	Porto > Trofa > União das freguesias de Coronado (São Romão e São Mamede)	7 897	5	1	7 903	237	118	119
140104	Santarém > Abrantes > Bemposta	1 491	1	0	1 492	50	50	0
140105	Santarém > Abrantes > Martinchel	510	3	0	513	50	50	0
140106	Santarém > Abrantes > Mouriscas	1 385	0	3	1 388	50	50	0
140107	Santarém > Abrantes > Pego	2 034	1	0	2 035	61	50	11
140108	Santarém > Abrantes > Rio de Moinhos	977	0	0	977	50	50	0

Código	Distrito/Iilha/Continente > Concelho/País > Freguesia/Consulado	Nac	UE	ER	TOTAL	3%	1,50%	Dif
140115	Santarém > Abrantes > Tramagal	2 777	0	0	2 777	83	50	33
140118	Santarém > Abrantes > Fontes	502	0	0	502	50	50	0
140119	Santarém > Abrantes > Carvalhal	602	0	0	602	50	50	0
140120	Santarém > Abrantes > União das freguesias de Abrantes (São Vicente e São João) e Alferrarede	14 257	1	2	14 260	428	214	214
140121	Santarém > Abrantes > União das freguesias de Aldeia do Mato e Souto	703	1	0	704	50	50	0
140122	Santarém > Abrantes > União das freguesias de Alvega e Concavada	1 726	0	0	1 726	52	50	2
140123	Santarém > Abrantes > União das freguesias de São Facundo e Vale das Mós	1 195	0	1	1 196	50	50	0
140124	Santarém > Abrantes > União das freguesias de São Miguel do Rio Torto e Rossio ao Sul do Tejo	4 003	1	0	4 004	120	60	60
140202	Santarém > Alcanena > Bugalhos	938	0	0	938	50	50	0
140206	Santarém > Alcanena > Mínde	2 735	1	0	2 736	82	50	32
140207	Santarém > Alcanena > Moitas Venda	845	2	0	847	50	50	0
140208	Santarém > Alcanena > Monsanto	736	1	0	737	50	50	0
140209	Santarém > Alcanena > Serra de Santo António	729	0	0	729	50	50	0
140211	Santarém > Alcanena > União das freguesias de Alcanena e Vila Moreira	4 360	8	3	4 371	131	65	66
140212	Santarém > Alcanena > União das freguesias de Malhou, Louriceira e Espinheiro	1 539	0	0	1 539	50	50	0
140301	Santarém > Almeirim > Almeirim	10 692	8	14	10 714	321	160	161
140302	Santarém > Almeirim > Benfica do Ribatejo	2 605	1	0	2 606	78	50	28
140303	Santarém > Almeirim > Fazendas de Almeirim	5 885	0	0	5 885	177	88	89
140304	Santarém > Almeirim > Raposa	481	0	0	481	50	50	0
140401	Santarém > Alpiarça > Alpiarça	6 232	8	3	6 243	187	93	94
140501	Santarém > Benavente > Benavente	7 725	4	0	7 729	232	116	116
140502	Santarém > Benavente > Samora Correia	14 034	7	3	14 044	421	211	210
140503	Santarém > Benavente > Santo Estêvão	1 598	7	10	1 615	50	50	0
140504	Santarém > Benavente > Barrosa	598	0	0	598	50	50	0
140604	Santarém > Cartaxo > Pontével	3 943	5	0	3 948	118	59	59
140605	Santarém > Cartaxo > Valada	591	1	0	592	50	50	0
140607	Santarém > Cartaxo > Vila Chã de Ourique	2 279	0	0	2 279	68	50	18
140608	Santarém > Cartaxo > Vale da Pedra	1 446	1	0	1 447	50	50	0
140609	Santarém > Cartaxo > União das freguesias do Cartaxo e Vale da Pinta	10 664	6	1	10 671	320	160	160
140610	Santarém > Cartaxo > União das freguesias de Ereira e Lapa	1 590	1	0	1 591	50	50	0
140704	Santarém > Chamusca > Ulme	957	0	0	957	50	50	0
140705	Santarém > Chamusca > Vale de Cavalos	805	3	0	808	50	50	0
140707	Santarém > Chamusca > Carregueira	1 593	0	0	1 593	50	50	0
140708	Santarém > Chamusca > União das freguesias da Chamusca e Pinheiro Grande	3 385	1	0	3 386	102	51	51
140709	Santarém > Chamusca > União das freguesias de Parreira e Chouto	1 112	0	1	1 113	50	50	0
140801	Santarém > Constância > Constância	837	2	0	839	50	50	0
140802	Santarém > Constância > Montalvo	1 057	0	1	1 058	50	50	0
140803	Santarém > Constância > Santa Margarida da Coutada	1 429	1	0	1 430	50	50	0
140902	Santarém > Coruche > Couço	2 145	3	0	2 148	64	50	14
140903	Santarém > Coruche > São José da Lamarosa	1 377	2	0	1 379	50	50	0
140905	Santarém > Coruche > Branca	1 167	2	0	1 169	50	50	0
140907	Santarém > Coruche > Biscainho	830	0	0	830	50	50	0
140908	Santarém > Coruche > Santana do Mato	881	0	0	881	50	50	0
140909	Santarém > Coruche > União das freguesias de Coruche, Fajarda e Erra	9 728	5	0	9 733	292	146	146
141001	Santarém > Entroncamento > São João Baptista	6 484	4	5	6 493	195	97	98
141002	Santarém > Entroncamento > Nossa Senhora de Fátima	10 489	2	1	10 492	315	157	158
141101	Santarém > Ferreira do Zêzere > Águas Belas	1 017	4	0	1 021	50	50	0
141103	Santarém > Ferreira do Zêzere > Beco	707	12	0	719	50	50	0
141104	Santarém > Ferreira do Zêzere > Chãos	457	23	0	480	50	50	0
141106	Santarém > Ferreira do Zêzere > Ferreira do Zêzere	2 004	4	0	2 008	60	50	10
141107	Santarém > Ferreira do Zêzere > Igreja Nova do Sobral	529	0	0	529	50	50	0
141110	Santarém > Ferreira do Zêzere > Nossa Senhora do Pranto	881	7	0	888	50	50	0
141111	Santarém > Ferreira do Zêzere > União das freguesias de Areias e Pias	1 457	6	1	1 464	50	50	0
141201	Santarém > Golegã > Azinhaga	1 322	1	0	1 323	50	50	0
141202	Santarém > Golegã > Golegã	3 207	0	1	3 208	96	50	46
141203	Santarém > Golegã > Pombalinho	381	0	0	381	50	50	0
141302	Santarém > Mação > Amêndoa	413	0	0	413	50	50	0
141303	Santarém > Mação > Cardigos	873	2	0	875	50	50	0
141304	Santarém > Mação > Carvoeiro	487	0	0	487	50	50	0
141305	Santarém > Mação > Envendos	794	0	0	794	50	50	0
141307	Santarém > Mação > Ortiga	468	1	0	469	50	50	0
141309	Santarém > Mação > União das freguesias de Mação, Penhascoso e Aboboreira	2 957	2	0	2 959	89	50	39
141401	Santarém > Rio Maior > Alcobertas	1 494	0	0	1 494	50	50	0
141402	Santarém > Rio Maior > Arrouquelas	485	0	0	485	50	50	0
141405	Santarém > Rio Maior > Fráguas	763	0	0	763	50	50	0
141408	Santarém > Rio Maior > Rio Maior	10 205	0	1	10 206	306	153	153

Código	Distrito/Ilha/Conteúdo > Concelho/País > Freguesia/Consulado	Nac	UE	ER	TOTAL	3%	1,50%	Dif
141410	Santarém > Rio Maior > Asseiceira	879	0	0	879	50	50	0
141411	Santarém > Rio Maior > São Sebastião	441	1	1	443	50	50	0
141415	Santarém > Rio Maior > União das freguesias de Azambujeira e Malaqueijo	706	0	0	706	50	50	0
141416	Santarém > Rio Maior > União das freguesias de Marmeleira e Assentiz	700	1	0	701	50	50	0
141417	Santarém > Rio Maior > União das freguesias de Outeiro da Cortiçada e Arruda dos Pisões	882	0	0	882	50	50	0
141418	Santarém > Rio Maior > União das freguesias de São João da Ribeira e Ribeira de São João	1 120	1	0	1 121	50	50	0
141502	Santarém > Salvaterra de Magos > Marinhais	5 385	4	0	5 389	162	81	81
141503	Santarém > Salvaterra de Magos > Muge	1 016	0	0	1 016	50	50	0
141507	Santarém > Salvaterra de Magos > União das freguesias de Glória do Ribatejo e Granho	3 446	1	0	3 447	103	52	51
141508	Santarém > Salvaterra de Magos > União das freguesias de Salvaterra de Magos e Foros de Salvaterra	8 839	10	1	8 850	265	133	132
141601	Santarém > Santarém > Abitureiras	791	1	0	792	50	50	0
141602	Santarém > Santarém > Abrã	896	0	0	896	50	50	0
141604	Santarém > Santarém > Alcanede	3 756	1	0	3 757	113	56	57
141605	Santarém > Santarém > Alcanhões	1 238	0	0	1 238	50	50	0
141606	Santarém > Santarém > Almofter	1 404	2	0	1 406	50	50	0
141607	Santarém > Santarém > Amiais de Baixo	1 507	0	0	1 507	50	50	0
141608	Santarém > Santarém > Arneiro das Milharças	718	1	0	719	50	50	0
141613	Santarém > Santarém > Moçarria	913	0	0	913	50	50	0
141614	Santarém > Santarém > Pernes	1 329	1	0	1 330	50	50	0
141616	Santarém > Santarém > Póvoa da Isenta	848	0	0	848	50	50	0
141625	Santarém > Santarém > Vale de Santarém	2 366	1	0	2 367	71	50	21
141628	Santarém > Santarém > Gançaria	457	0	0	457	50	50	0
141629	Santarém > Santarém > União das freguesias de Achete, Azoia de Baixo e Póvoa de Santarém	2 203	2	0	2 205	66	50	16
141630	Santarém > Santarém > União das freguesias de Azoia de Cima e Tremês	1 959	0	0	1 959	59	50	9
141631	Santarém > Santarém > União das freguesias de Casével e Vaqueiros	944	4	0	948	50	50	0
141632	Santarém > Santarém > União das freguesias de Romeira e Várzea	2 148	3	0	2 151	64	50	14
141633	Santarém > Santarém > União de freguesias da cidade de Santarém	25 271	16	0	25 287	758	379	379
141634	Santarém > Santarém > União das freguesias de São Vicente do Paul e Vale de Figueira	2 221	1	0	2 222	67	50	17
141701	Santarém > Sardoal > Alcaravela	721	2	0	723	50	50	0
141702	Santarém > Sardoal > Santiago de Montalegre	241	0	0	241	50	50	0
141703	Santarém > Sardoal > Sardoal	1 960	1	3	1 964	59	50	9
141704	Santarém > Sardoal > Valhascos	321	0	0	321	50	50	0
141802	Santarém > Tomar > Asseiceira	2 405	2	0	2 407	72	50	22
141804	Santarém > Tomar > Carregueiros	968	1	0	969	50	50	0
141808	Santarém > Tomar > Olalhas	1 182	8	0	1 190	50	50	0
141809	Santarém > Tomar > Paialvo	2 014	0	0	2 014	60	50	10
141813	Santarém > Tomar > São Pedro de Tomar	2 461	21	0	2 482	74	50	24
141814	Santarém > Tomar > Sabacheira	892	1	0	893	50	50	0
141817	Santarém > Tomar > União das freguesias de Além da Ribeira e Pedreira	1 119	1	0	1 120	50	50	0
141818	Santarém > Tomar > União das freguesias de Casais e Alviobeira	2 464	3	1	2 468	74	50	24
141819	Santarém > Tomar > União das freguesias de Madalena e Beselga	3 306	4	0	3 310	99	50	49
141820	Santarém > Tomar > União das freguesias de Serra e Junceira	1 656	60	5	1 721	50	50	0
141821	Santarém > Tomar > União das freguesias de Tomar (São João Baptista) e Santa Maria dos Olivais	15 711	18	3	15 732	471	236	235
141902	Santarém > Torres Novas > Assentiz	2 491	1	0	2 492	75	50	25
141904	Santarém > Torres Novas > Chancelaria	1 445	0	0	1 445	50	50	0
141909	Santarém > Torres Novas > Pedrógão	1 758	0	1	1 759	53	50	3
141910	Santarém > Torres Novas > Riachos	4 444	0	0	4 444	133	67	66
141916	Santarém > Torres Novas > Zibreira	839	0	0	839	50	50	0
141917	Santarém > Torres Novas > Meia Via	1 364	0	0	1 364	50	50	0
141918	Santarém > Torres Novas > União das freguesias de Brogueira, Parceiros de Igreja e Alcorochel	2 404	2	0	2 406	72	50	22
141919	Santarém > Torres Novas > União das freguesias de Olaia e Paço	2 020	6	1	2 027	61	50	11
141920	Santarém > Torres Novas > União das freguesias de Torres Novas (Santa Maria, Salvador e Santiago)	6 785	5	2	6 792	204	102	102
141921	Santarém > Torres Novas > União das freguesias de Torres Novas (São Pedro), Lapas e Ribeira Branca	7 407	3	4	7 414	222	111	111
142001	Santarém > Vila Nova da Barquinha > Atalaia	1 481	0	0	1 481	50	50	0
142002	Santarém > Vila Nova da Barquinha > Praia do Ribatejo	1 350	2	2	1 354	50	50	0
142003	Santarém > Vila Nova da Barquinha > Tancos	189	0	0	189	50	50	0
142006	Santarém > Vila Nova da Barquinha > Vila Nova da Barquinha	3 147	1	3	3 151	94	50	44
142101	Santarém > Ourém > Alburitel	871	0	0	871	50	50	0

Código	Distrito/Ilha/Conteúdo > Concelho/País > Freguesia/Consulado	Nac	UE	ER	TOTAL	3%	1,50%	Dif
142102	Santarém > Ourém > Atouguia	2 132	1	1	2 134	64	50	14
142104	Santarém > Ourém > Caxarias	1 958	0	0	1 958	59	50	9
142105	Santarém > Ourém > Espite	1 042	1	0	1 043	50	50	0
142106	Santarém > Ourém > Fátima	10 512	31	15	10 558	315	158	157
142111	Santarém > Ourém > Nossa Senhora das Misericórdias	4 306	0	0	4 306	129	65	64
142113	Santarém > Ourém > Seiça	1 809	2	0	1 811	54	50	4
142114	Santarém > Ourém > Urqueira	1 689	1	0	1 690	51	50	1
142115	Santarém > Ourém > Nossa Senhora da Piedade	6 264	3	2	6 269	188	94	94
142119	Santarém > Ourém > União das freguesias de Freixianda, Ribeira do Fárrio e Formigais	3 347	0	0	3 347	100	50	50
142120	Santarém > Ourém > União das freguesias de Gondemaria e Olival	2 849	0	1	2 850	85	50	35
142121	Santarém > Ourém > União das freguesias de Matas e Cercal	1 678	0	0	1 678	50	50	0
142122	Santarém > Ourém > União das freguesias de Rio de Couros e Casal dos Bernardos	2 626	1	0	2 627	79	50	29
150104	Setúbal > Alcácer do Sal > Torrão	1 764	0	0	1 764	53	50	3
150105	Setúbal > Alcácer do Sal > São Martinho	355	0	0	355	50	50	0
150106	Setúbal > Alcácer do Sal > Comporta	1 006	0	0	1 006	50	50	0
150107	Setúbal > Alcácer do Sal > União das freguesias de Alcácer do Sal (Santa Maria do Castelo e Santiago) e Santa Susana	7 156	5	0	7 161	215	107	108
150201	Setúbal > Alcochete > Alcochete	10 501	12	4	10 517	315	158	157
150202	Setúbal > Alcochete > Samouco	2 670	0	1	2 671	80	50	30
150203	Setúbal > Alcochete > São Francisco	1 870	0	0	1 870	56	50	6
150303	Setúbal > Almada > Costa da Caparica	12 220	6	27	12 253	367	183	184
150312	Setúbal > Almada > União das freguesias de Almada, Cova da Piedade, Pragal e Cacilhas	43 876	42	115	44 033	1316	658	658
150313	Setúbal > Almada > União das freguesias de Caparica e Trafaria	21 917	8	136	22 061	658	329	329
150314	Setúbal > Almada > União das freguesias de Charneca de Caparica e Sobreda	38 782	49	20	38 851	1163	582	581
150315	Setúbal > Almada > União das freguesias de Laranjelro e Feijó	34 461	14	103	34 578	1034	517	517
150407	Setúbal > Barreiro > Santo António da Charneca	9 795	0	14	9 809	294	147	147
150409	Setúbal > Barreiro > União das freguesias de Alto do Seixalinho, Santo André e Verderena	36 149	11	27	36 187	1084	542	542
150410	Setúbal > Barreiro > União das freguesias de Barreiro e Lavradio	19 110	4	26	19 140	573	287	286
150411	Setúbal > Barreiro > União das freguesias de Palhais e Colna	3 166	5	4	3 175	95	50	45
150501	Setúbal > Grândola > Azinheira dos Barros e São Mamede do Sádão	503	0	0	503	50	50	0
150503	Setúbal > Grândola > Melides	1 380	12	0	1 392	50	50	0
150505	Setúbal > Grândola > Carvalhal	1 146	5	0	1 151	50	50	0
150506	Setúbal > Grândola > União das freguesias de Grândola e Santa Margarida da Serra	8 927	31	5	8 963	268	134	134
150601	Setúbal > Moita > Alhos Vedros	13 482	1	9	13 492	404	202	202
150603	Setúbal > Moita > Moita	15 711	10	8	15 729	471	236	235
150607	Setúbal > Moita > União das freguesias de Baixa da Banheira e Vale da Amoreira	26 596	8	214	26 818	798	399	399
150608	Setúbal > Moita > União das freguesias de Gaio-Rosário e Sarilhos Pequenos	1 942	1	0	1 943	58	50	8
150701	Setúbal > Montijo > Canha	1 160	0	0	1 160	50	50	0
150704	Setúbal > Montijo > Sarilhos Grandes	2 536	1	0	2 537	76	50	26
150709	Setúbal > Montijo > União das freguesias de Atalaia e Alto Estanqueiro-Jardia	4 241	1	0	4 242	127	64	63
150710	Setúbal > Montijo > União das freguesias de Montijo e Afonsoeiro	32 591	22	65	32 678	978	489	489
150711	Setúbal > Montijo > União das freguesias de Pegões	2 883	1	0	2 884	86	50	36
150802	Setúbal > Palmela > Palmela	15 178	12	2	15 192	455	228	227
150803	Setúbal > Palmela > Pinhal Novo	22 081	18	19	22 118	662	331	331
150804	Setúbal > Palmela > Quinta do Anjo	10 761	14	8	10 783	323	161	162
150806	Setúbal > Palmela > União das freguesias de Poceirão e Marateca	6 796	17	3	6 816	204	102	102
150901	Setúbal > Santiago do Cacém > Abela	725	0	0	725	50	50	0
150902	Setúbal > Santiago do Cacém > Alvalade	1 592	1	1	1 594	50	50	0
150903	Setúbal > Santiago do Cacém > Cercal	2 734	3	0	2 737	82	50	32
150904	Setúbal > Santiago do Cacém > Ermidas-Sado	1 728	0	0	1 728	52	50	2
150907	Setúbal > Santiago do Cacém > Santo André	8 993	3	5	9 001	270	135	135
150910	Setúbal > Santiago do Cacém > São Francisco da Serra	649	5	0	654	50	50	0
150912	Setúbal > Santiago do Cacém > União das freguesias de Santiago do Cacém, Santa Cruz e São Bartolomeu da Serra	6 677	6	2	6 685	200	100	100
150913	Setúbal > Santiago do Cacém > União das freguesias de São Domingos e Vale de Água	1 105	0	0	1 105	50	50	0
151002	Setúbal > Seixal > Amora	41 860	68	555	42 483	1256	628	628
151005	Setúbal > Seixal > Corroios	42 595	26	147	42 768	1278	639	639
151006	Setúbal > Seixal > Fernão Ferro	16 423	31	47	16 501	493	246	247
151007	Setúbal > Seixal > União das freguesias do Seixal, Arrentela e Aldela de Paio Pires	39 131	21	179	39 331	1174	587	587
151101	Setúbal > Sesimbra > Sesimbra (Castelo)	16 965	20	10	16 995	509	254	255
151102	Setúbal > Sesimbra > Sesimbra (Santiago)	4 494	1	1	4 496	135	67	68

Código	Distrito/Ilha/Conteúdo > Concelho/País > Freguesia/Consulado	Nac	UE	ER	TOTAL	3%	1,50%	Dif
151103	Setúbal > Sesimbra > Quinta do Conde	22 733	31	17	22 781	682	341	341
151205	Setúbal > Setúbal > Setúbal (São Sebastião)	44 696	15	102	44 813	1341	670	671
151207	Setúbal > Setúbal > Gâmbia-Pontes-Alto da Guerra	5 288	6	0	5 294	159	79	80
151208	Setúbal > Setúbal > Sado	4 725	1	4	4 730	142	71	71
151209	Setúbal > Setúbal > União das freguesias de Azeitão (São Lourenço e São Simão)	16 460	33	24	16 517	494	247	247
151210	Setúbal > Setúbal > União das freguesias de Setúbal (São Julião, Nossa Senhora da Anunciada e Santa Maria da Graça)	33 673	46	28	33 747	1010	505	505
151301	Setúbal > Sines > Sines	11 194	13	89	11 296	336	168	168
151302	Setúbal > Sines > Porto Covo	879	6	0	885	50	50	0
160101	Viana do Castelo > Arcos de Valdevez > Aboim das Choças	350	0	0	350	50	50	0
160102	Viana do Castelo > Arcos de Valdevez > Aguiã	797	0	0	797	50	50	0
160104	Viana do Castelo > Arcos de Valdevez > Ázere	273	0	0	273	50	50	0
160105	Viana do Castelo > Arcos de Valdevez > Cabana Maior	358	0	0	358	50	50	0
160106	Viana do Castelo > Arcos de Valdevez > Cabreiro	515	0	0	515	50	50	0
160108	Viana do Castelo > Arcos de Valdevez > Cendufe	319	0	0	319	50	50	0
160109	Viana do Castelo > Arcos de Valdevez > Couto	774	2	0	776	50	50	0
160113	Viana do Castelo > Arcos de Valdevez > Gavieira	473	0	0	473	50	50	0
160115	Viana do Castelo > Arcos de Valdevez > Gondoriz	1 134	0	0	1 134	50	50	0
160121	Viana do Castelo > Arcos de Valdevez > Miranda	432	0	0	432	50	50	0
160122	Viana do Castelo > Arcos de Valdevez > Monte Redondo	271	0	0	271	50	50	0
160123	Viana do Castelo > Arcos de Valdevez > Oliveira	366	0	0	366	50	50	0
160124	Viana do Castelo > Arcos de Valdevez > Paçô	1 030	0	0	1 030	50	50	0
160125	Viana do Castelo > Arcos de Valdevez > Padroso	263	0	0	263	50	50	0
160128	Viana do Castelo > Arcos de Valdevez > Prozeló	879	0	0	879	50	50	0
160130	Viana do Castelo > Arcos de Valdevez > Rio Frio	795	0	0	795	50	50	0
160131	Viana do Castelo > Arcos de Valdevez > Rio de Moinhos	526	0	0	526	50	50	0
160133	Viana do Castelo > Arcos de Valdevez > Sabadim	523	0	0	523	50	50	0
160142	Viana do Castelo > Arcos de Valdevez > Jolda (São Paio)	367	0	0	367	50	50	0
160144	Viana do Castelo > Arcos de Valdevez > Senharei	301	0	0	301	50	50	0
160145	Viana do Castelo > Arcos de Valdevez > Sistelo	329	1	0	330	50	50	0
160146	Viana do Castelo > Arcos de Valdevez > Soajo	1 250	0	0	1 250	50	50	0
160149	Viana do Castelo > Arcos de Valdevez > Vale	849	0	0	849	50	50	0
160152	Viana do Castelo > Arcos de Valdevez > União das freguesias de Alvora e Loureda	488	0	0	488	50	50	0
160153	Viana do Castelo > Arcos de Valdevez > União das freguesias de Arcos de Valdevez (São Paio) e Giela	1 724	0	0	1 724	52	50	2
160154	Viana do Castelo > Arcos de Valdevez > União das freguesias de Arcos de Valdevez (Salvador), Vila Fonche e Parada	2 722	0	0	2 722	82	50	32
160155	Viana do Castelo > Arcos de Valdevez > União das freguesias de Eiras e Mei	436	0	0	436	50	50	0
160156	Viana do Castelo > Arcos de Valdevez > União das freguesias de Grade e Carralcova	516	0	0	516	50	50	0
160157	Viana do Castelo > Arcos de Valdevez > União das freguesias de Guilhadese e Santar	1 196	0	0	1 196	50	50	0
160158	Viana do Castelo > Arcos de Valdevez > União das freguesias de Jolda (Madalena) e Rio Cabrão	518	0	0	518	50	50	0
160159	Viana do Castelo > Arcos de Valdevez > União das freguesias de Padreiro (Salvador e Santa Cristina)	436	0	0	436	50	50	0
160160	Viana do Castelo > Arcos de Valdevez > União das freguesias de Portela e Extremo	509	0	0	509	50	50	0
160161	Viana do Castelo > Arcos de Valdevez > União das freguesias de São Jorge e Ermelo	967	0	0	967	50	50	0
160162	Viana do Castelo > Arcos de Valdevez > União das freguesias de Souto e Tabaçô	968	0	0	968	50	50	0
160163	Viana do Castelo > Arcos de Valdevez > União das freguesias de Távora (Santa Maria e São Vicente)	1 000	0	0	1 000	50	50	0
160164	Viana do Castelo > Arcos de Valdevez > União das freguesias de Vilela, São Cosme e São Damião e Sá	614	0	0	614	50	50	0
160201	Viana do Castelo > Caminha > Âncora	1 172	1	0	1 173	50	50	0
160205	Viana do Castelo > Caminha > Argela	360	0	0	360	50	50	0
160209	Viana do Castelo > Caminha > Dem	338	0	0	338	50	50	0
160211	Viana do Castelo > Caminha > Lanhelas	939	0	0	939	50	50	0
160214	Viana do Castelo > Caminha > Riba de Âncora	700	0	0	700	50	50	0
160215	Viana do Castelo > Caminha > Seixas	1 371	6	0	1 377	50	50	0
160217	Viana do Castelo > Caminha > Vila Praia de Âncora	4 923	12	4	4 939	148	74	74
160218	Viana do Castelo > Caminha > Vilar de Mouros	722	3	0	725	50	50	0
160220	Viana do Castelo > Caminha > Vile	266	0	0	266	50	50	0
160221	Viana do Castelo > Caminha > União das freguesias de Arga (Baixo, Cima e São João)	202	0	0	202	50	50	0

Código	Distrito/Ilha/Continente > Concelho/País > Freguesia/Consulado	Nac	UE	ER	TOTAL	3%	1,50%	Dif
160222	Viana do Castelo > Caminha > União das freguesias de Caminha (Matriz) e Vilarelho	2 416	2	2	2 420	72	50	22
160223	Viana do Castelo > Caminha > União das freguesias de Gondar e Orbacém	430	2	0	432	50	50	0
160224	Viana do Castelo > Caminha > União das freguesias de Moledo e Cristelo	1 600	2	0	1 602	50	50	0
160225	Viana do Castelo > Caminha > União das freguesias de Venade e Azevedo	918	0	0	918	50	50	0
160301	Viana do Castelo > Melgaço > Alvaredo	563	0	0	563	50	50	0
160304	Viana do Castelo > Melgaço > Cousso	427	0	0	427	50	50	0
160305	Viana do Castelo > Melgaço > Cristoval	613	1	0	614	50	50	0
160307	Viana do Castelo > Melgaço > Fiães	275	0	0	275	50	50	0
160308	Viana do Castelo > Melgaço > Gave	298	0	0	298	50	50	0
160311	Viana do Castelo > Melgaço > Paderne	1 261	0	0	1 261	50	50	0
160313	Viana do Castelo > Melgaço > Penso	522	0	0	522	50	50	0
160317	Viana do Castelo > Melgaço > São Palo	709	0	0	709	50	50	0
160319	Viana do Castelo > Melgaço > União das freguesias de Castro Laboreiro e Lamas de Mouro	911	0	0	911	50	50	0
160320	Viana do Castelo > Melgaço > União das freguesias de Chaviães e Paços	837	0	0	837	50	50	0
160321	Viana do Castelo > Melgaço > União das freguesias de Parada do Monte e Cubalhão	912	0	0	912	50	50	0
160322	Viana do Castelo > Melgaço > União das freguesias de Prado e Remoães	531	0	1	532	50	50	0
160323	Viana do Castelo > Melgaço > União das freguesias de Vila e Roussas	2 554	0	0	2 554	77	50	27
160401	Viana do Castelo > Monção > Abedim	242	0	0	242	50	50	0
160404	Viana do Castelo > Monção > Barbeita	993	0	0	993	50	50	0
160405	Viana do Castelo > Monção > Barroças e Taíás	354	4	0	358	50	50	0
160406	Viana do Castelo > Monção > Bela	699	1	0	700	50	50	0
160407	Viana do Castelo > Monção > Cambeses	485	0	0	485	50	50	0
160410	Viana do Castelo > Monção > Lara	290	0	0	290	50	50	0
160411	Viana do Castelo > Monção > Longos Vales	1 050	0	0	1 050	50	50	0
160415	Viana do Castelo > Monção > Merufe	1 095	0	0	1 095	50	50	0
160418	Viana do Castelo > Monção > Moreira	653	0	0	653	50	50	0
160420	Viana do Castelo > Monção > Pias	846	0	0	846	50	50	0
160421	Viana do Castelo > Monção > Pinheiros	333	0	0	333	50	50	0
160422	Viana do Castelo > Monção > Podame	284	0	0	284	50	50	0
160423	Viana do Castelo > Monção > Portela	254	0	0	254	50	50	0
160424	Viana do Castelo > Monção > Riba de Mouro	1 207	1	0	1 208	50	50	0
160427	Viana do Castelo > Monção > Segude	387	0	0	387	50	50	0
160428	Viana do Castelo > Monção > Tangil	795	0	0	795	50	50	0
160431	Viana do Castelo > Monção > Trute	350	0	0	350	50	50	0
160434	Viana do Castelo > Monção > União das freguesias de Anhões e Luzio	301	0	0	301	50	50	0
160435	Viana do Castelo > Monção > União das freguesias de Ceivães e Badim	694	0	0	694	50	50	0
160436	Viana do Castelo > Monção > União das freguesias de Mazedo e Cortes	3 285	6	0	3 291	99	50	49
160437	Viana do Castelo > Monção > União das freguesias de Messegães, Valadares e Sá	689	0	0	689	50	50	0
160438	Viana do Castelo > Monção > União das freguesias de Monção e Troviscoso	3 434	3	0	3 437	103	52	51
160439	Viana do Castelo > Monção > União das freguesias de Sago, Lordelo e Parada	539	1	0	540	50	50	0
160440	Viana do Castelo > Monção > União das freguesias de Tropoliz e Lapela	513	3	0	516	50	50	0
160501	Viana do Castelo > Paredes de Coura > Agualonga	281	0	0	281	50	50	0
160503	Viana do Castelo > Paredes de Coura > Castanheira	566	0	0	566	50	50	0
160505	Viana do Castelo > Paredes de Coura > Coura	378	0	0	378	50	50	0
160507	Viana do Castelo > Paredes de Coura > Cunha	455	0	0	455	50	50	0
160510	Viana do Castelo > Paredes de Coura > Infesta	412	0	0	412	50	50	0
160513	Viana do Castelo > Paredes de Coura > Mozelos	328	1	0	329	50	50	0
160514	Viana do Castelo > Paredes de Coura > Padornelo	390	0	0	390	50	50	0
160515	Viana do Castelo > Paredes de Coura > Parada	281	1	0	282	50	50	0
160519	Viana do Castelo > Paredes de Coura > Romarigães	237	0	0	237	50	50	0
160520	Viana do Castelo > Paredes de Coura > Rubiães	488	2	0	490	50	50	0
160521	Viana do Castelo > Paredes de Coura > Vascões	236	0	0	236	50	50	0
160522	Viana do Castelo > Paredes de Coura > União das freguesias de Bico e Cristelo	774	0	0	774	50	50	0
160523	Viana do Castelo > Paredes de Coura > União das freguesias de Cossourado e Linhares	492	0	0	492	50	50	0
160524	Viana do Castelo > Paredes de Coura > União das freguesias de Formariz e Ferreira	1 009	0	0	1 009	50	50	0
160525	Viana do Castelo > Paredes de Coura > União das freguesias de Insalde e Porreiras	467	0	0	467	50	50	0
160526	Viana do Castelo > Paredes de Coura > União das freguesias de Paredes de Coura e Resende	1 859	2	1	1 862	56	50	6
160601	Viana do Castelo > Ponte da Barca > Azias	407	0	0	407	50	50	0
160602	Viana do Castelo > Ponte da Barca > Boivães	306	0	0	306	50	50	0
160603	Viana do Castelo > Ponte da Barca > Bravães	592	0	0	592	50	50	0

Código	Distrito/Ilha/Conteúdo > Concelho/Pais > Freguesia/Consulado	Nac	UE	ER	TOTAL	3%	1,50%	Dif
160604	Viana do Castelo > Ponte da Barca > Britelo	615	0	0	615	50	50	0
160606	Viana do Castelo > Ponte da Barca > Cuide de Vila Verde	375	0	0	375	50	50	0
160611	Viana do Castelo > Ponte da Barca > Lavradas	915	0	0	915	50	50	0
160612	Viana do Castelo > Ponte da Barca > Lindoso	567	0	0	567	50	50	0
160613	Viana do Castelo > Ponte da Barca > Nogueira	441	0	0	441	50	50	0
160614	Viana do Castelo > Ponte da Barca > Oleiros	513	0	0	513	50	50	0
160619	Viana do Castelo > Ponte da Barca > Sampriz	439	0	0	439	50	50	0
160623	Viana do Castelo > Ponte da Barca > Vade (São Pedro)	323	2	0	325	50	50	0
160624	Viana do Castelo > Ponte da Barca > Vade (São Tomé)	360	0	0	360	50	50	0
160626	Viana do Castelo > Ponte da Barca > União das freguesias de Crasto, Ruivos e Grovelas	928	0	0	928	50	50	0
160627	Viana do Castelo > Ponte da Barca > União das freguesias de Entre Ambos-os-Rios, Ermida e Germil	738	0	0	738	50	50	0
160628	Viana do Castelo > Ponte da Barca > União das freguesias de Ponte da Barca, Vila Nova de Muía e Paço Vedro de Magalhães	4 502	1	3	4 506	135	68	67
160629	Viana do Castelo > Ponte da Barca > União das freguesias de Touvedo (São Lourenço e Salvador)	485	2	0	487	50	50	0
160630	Viana do Castelo > Ponte da Barca > União das freguesias de Vila Chã (São João Baptista e Santiago)	766	0	0	766	50	50	0
160701	Viana do Castelo > Ponte de Lima > Anais	1 027	0	0	1 027	50	50	0
160703	Viana do Castelo > Ponte de Lima > São Pedro d'Arcos	628	1	0	629	50	50	0
160704	Viana do Castelo > Ponte de Lima > Arcozelo	3 271	1	0	3 272	98	50	48
160707	Viana do Castelo > Ponte de Lima > Beiral do Lima	688	0	0	688	50	50	0
160708	Viana do Castelo > Ponte de Lima > Bertianços	370	0	0	370	50	50	0
160709	Viana do Castelo > Ponte de Lima > Boalhosa	221	0	0	221	50	50	0
160710	Viana do Castelo > Ponte de Lima > Brandara	421	2	0	423	50	50	0
160713	Viana do Castelo > Ponte de Lima > Calheiros	900	1	0	901	50	50	0
160714	Viana do Castelo > Ponte de Lima > Calvelo	675	0	0	675	50	50	0
160716	Viana do Castelo > Ponte de Lima > Correlhã	2 539	1	2	2 542	76	50	26
160717	Viana do Castelo > Ponte de Lima > Estorãos	460	2	0	462	50	50	0
160718	Viana do Castelo > Ponte de Lima > Facha	1 311	2	0	1 313	50	50	0
160719	Viana do Castelo > Ponte de Lima > Feitosa	1 380	0	0	1 380	50	50	0
160721	Viana do Castelo > Ponte de Lima > Fontão	1 035	1	0	1 036	50	50	0
160724	Viana do Castelo > Ponte de Lima > Friastelas	584	0	0	584	50	50	0
160726	Viana do Castelo > Ponte de Lima > Gandra	1 023	2	0	1 025	50	50	0
160727	Viana do Castelo > Ponte de Lima > Gemieira	571	4	1	576	50	50	0
160728	Viana do Castelo > Ponte de Lima > Gondufe	383	0	0	383	50	50	0
160729	Viana do Castelo > Ponte de Lima > Labruja	404	0	0	404	50	50	0
160734	Viana do Castelo > Ponte de Lima > Polares	739	0	0	739	50	50	0
160737	Viana do Castelo > Ponte de Lima > Refóios do Lima	2 195	0	0	2 195	66	50	16
160739	Viana do Castelo > Ponte de Lima > Ribeira	1 723	1	3	1 727	52	50	2
160740	Viana do Castelo > Ponte de Lima > Sá	340	0	0	340	50	50	0
160742	Viana do Castelo > Ponte de Lima > Santa Comba	540	0	0	540	50	50	0
160743	Viana do Castelo > Ponte de Lima > Santa Cruz do Limã	447	0	0	447	50	50	0
160744	Viana do Castelo > Ponte de Lima > Rebordões (Santa Maria)	943	0	0	943	50	50	0
160745	Viana do Castelo > Ponte de Lima > Seara	620	0	0	620	50	50	0
160746	Viana do Castelo > Ponte de Lima > Serdedelo	451	0	0	451	50	50	0
160747	Viana do Castelo > Ponte de Lima > Rebordões (Souto)	1 083	0	0	1 083	50	50	0
160750	Viana do Castelo > Ponte de Lima > Vitorino das Donas	940	1	1	942	50	50	0
160752	Viana do Castelo > Ponte de Lima > Arca e Ponte de Lima	3 674	0	2	3 676	110	55	55
160753	Viana do Castelo > Ponte de Lima > Ardegão, Freixo e Mato	1 617	1	0	1 618	50	50	0
160754	Viana do Castelo > Ponte de Lima > Associação de freguesias do Vale do Neiva	1 114	2	0	1 116	50	50	0
160755	Viana do Castelo > Ponte de Lima > Bário e Cepões	802	0	0	802	50	50	0
160756	Viana do Castelo > Ponte de Lima > Cabaços e Fojo Lobal	1 042	0	0	1 042	50	50	0
160757	Viana do Castelo > Ponte de Lima > Cabração e Moreira do Lima	925	0	0	925	50	50	0
160758	Viana do Castelo > Ponte de Lima > Fornelos e Queijada	1 697	5	0	1 702	51	50	1
160759	Viana do Castelo > Ponte de Lima > Labrujó, Rendufe e Vilar do Monte	358	0	0	358	50	50	0
160760	Viana do Castelo > Ponte de Lima > Navió e Vitorino dos Piães	1 680	1	0	1 681	50	50	0
160802	Viana do Castelo > Valença > Boivão	267	0	0	267	50	50	0
160803	Viana do Castelo > Valença > Cerdal	1 602	6	0	1 608	50	50	0
160805	Viana do Castelo > Valença > Fontoura	646	1	0	647	50	50	0
160806	Viana do Castelo > Valença > Friestas	544	0	0	544	50	50	0
160808	Viana do Castelo > Valença > Ganfei	1 128	11	1	1 140	50	50	0
160812	Viana do Castelo > Valença > São Pedro da Torre	1 232	1	0	1 233	50	50	0
160816	Viana do Castelo > Valença > Verdoejo	549	0	0	549	50	50	0
160817	Viana do Castelo > Valença > União das freguesias de Gandra e Taião	1 336	0	0	1 336	50	50	0
160818	Viana do Castelo > Valença > União das freguesias de Gondomil e Sanfins	493	0	0	493	50	50	0
160819	Viana do Castelo > Valença > União das freguesias de São Julião e Silva	567	1	0	568	50	50	0

Código	Distrito/Ilha/Continentes > Concelho/País > Freguesia/Consulado	Nac	UE	ER	TOTAL	3%	1,50%	Dif
160820	Viana do Castelo > Valença > União das freguesias de Valença, Cristelo Covo e Arão	4 682	24	1	4 707	140	70	70
160901	Viana do Castelo > Viana do Castelo > Afife	1 439	3	1	1 443	50	50	0
160902	Viana do Castelo > Viana do Castelo > Alvarães	2 648	1	0	2 649	79	50	29
160903	Viana do Castelo > Viana do Castelo > Amonde	269	0	0	269	50	50	0
160904	Viana do Castelo > Viana do Castelo > Anha	2 257	2	0	2 259	68	50	18
160905	Viana do Castelo > Viana do Castelo > Areosa	4 325	3	1	4 329	130	65	65
160908	Viana do Castelo > Viana do Castelo > Carreço	1 654	1	0	1 655	50	50	0
160910	Viana do Castelo > Viana do Castelo > Castelo do Neiva	3 149	1	0	3 150	94	50	44
160911	Viana do Castelo > Viana do Castelo > Darque	7 367	10	1	7 378	221	111	110
160914	Viana do Castelo > Viana do Castelo > Freixeiro de Soutelo	467	0	0	467	50	50	0
160915	Viana do Castelo > Viana do Castelo > Lanheses	1 559	0	0	1 559	50	50	0
160920	Viana do Castelo > Viana do Castelo > Montaria	545	0	0	545	50	50	0
160922	Viana do Castelo > Viana do Castelo > Mujães	1 497	0	0	1 497	50	50	0
160923	Viana do Castelo > Viana do Castelo > São Romão de Neiva	1 189	0	0	1 189	50	50	0
160925	Viana do Castelo > Viana do Castelo > Outeiro	1 102	0	0	1 102	50	50	0
160926	Viana do Castelo > Viana do Castelo > Perre	2 631	0	0	2 631	79	50	29
160928	Viana do Castelo > Viana do Castelo > Santa Marta de Portuzelo	3 559	2	0	3 561	107	53	54
160935	Viana do Castelo > Viana do Castelo > Vila Franca	1 647	1	0	1 648	50	50	0
160938	Viana do Castelo > Viana do Castelo > Vila de Punhe	2 218	2	0	2 220	67	50	17
160940	Viana do Castelo > Viana do Castelo > Chafé	3 219	2	0	3 221	97	50	47
160941	Viana do Castelo > Viana do Castelo > União das freguesias de Barroelas e Carvoeiro	4 698	1	0	4 699	141	70	71
160942	Viana do Castelo > Viana do Castelo > União das freguesias de Cardielos e Serreleis	2 041	2	0	2 043	61	50	11
160943	Viana do Castelo > Viana do Castelo > União das freguesias de Geraz do Lima (Santa Maria, Santa Leocádia e Moreira) e Deão	3 317	1	0	3 318	100	50	50
160944	Viana do Castelo > Viana do Castelo > União das freguesias de Mazarefes e Vila Fria	2 578	0	1	2 579	77	50	27
160945	Viana do Castelo > Viana do Castelo > União das freguesias de Nogueira, Meixedo e Vilar de Murteda	1 443	2	2	1 447	50	50	0
160946	Viana do Castelo > Viana do Castelo > União das freguesias de Subportela, Deocriste e Portela Susã	2 289	0	0	2 289	69	50	19
160947	Viana do Castelo > Viana do Castelo > União das freguesias de Torre e Vila Mou	1 214	1	0	1 215	50	50	0
160948	Viana do Castelo > Viana do Castelo > União das freguesias de Viana do Castelo (Santa Maria Maior e Monserrate) e Meadela	23 112	27	17	23 156	693	347	346
161003	Viana do Castelo > Vila Nova de Cerveira > Cornes	443	0	0	443	50	50	0
161004	Viana do Castelo > Vila Nova de Cerveira > Covas	581	18	1	600	50	50	0
161006	Viana do Castelo > Vila Nova de Cerveira > Gondarém	898	0	0	898	50	50	0
161007	Viana do Castelo > Vila Nova de Cerveira > Loivo	823	6	0	829	50	50	0
161009	Viana do Castelo > Vila Nova de Cerveira > Mentrestido	257	0	0	257	50	50	0
161012	Viana do Castelo > Vila Nova de Cerveira > Sapardos	356	0	0	356	50	50	0
161013	Viana do Castelo > Vila Nova de Cerveira > Sopo	546	0	0	546	50	50	0
161016	Viana do Castelo > Vila Nova de Cerveira > União das freguesias de Campos e Vila Meã	1 437	2	2	1 441	50	50	0
161017	Viana do Castelo > Vila Nova de Cerveira > União das freguesias de Candemil e Gondar	361	3	0	364	50	50	0
161018	Viana do Castelo > Vila Nova de Cerveira > União das freguesias de Reboreda e Nogueira	936	0	0	936	50	50	0
161019	Viana do Castelo > Vila Nova de Cerveira > União das freguesias de Vila Nova de Cerveira e Lovelhe	1 774	8	5	1 787	53	50	3
170101	Vila Real > Alijó > Alijó	2 467	1	0	2 468	74	50	24
170107	Vila Real > Alijó > Favaios	1 007	0	0	1 007	50	50	0
170108	Vila Real > Alijó > Pegarinhos	529	0	0	529	50	50	0
170109	Vila Real > Alijó > Pinhão	609	1	0	610	50	50	0
170112	Vila Real > Alijó > Sanfins do Douro	1 395	0	0	1 395	50	50	0
170113	Vila Real > Alijó > Santa Eugénia	349	0	0	349	50	50	0
170114	Vila Real > Alijó > São Mamede de Ribatua	656	0	0	656	50	50	0
170116	Vila Real > Alijó > Vila Chã	508	1	0	509	50	50	0
170117	Vila Real > Alijó > Vila Verde	680	1	0	681	50	50	0
170118	Vila Real > Alijó > Vilar de Maçada	946	0	0	946	50	50	0
170120	Vila Real > Alijó > União das freguesias de Carlão e Amieiro	814	0	0	814	50	50	0
170121	Vila Real > Alijó > União das freguesias de Castedo e Cotas	567	0	0	567	50	50	0
170122	Vila Real > Alijó > União das freguesias de Pópulo e Ribalonga	644	0	0	644	50	50	0
170123	Vila Real > Alijó > União das freguesias de Vale de Mendiz, Casal de Loivos e Vilarinho de Cotas	484	2	0	486	50	50	0
170203	Vila Real > Boticas > Beça	1 189	0	0	1 189	50	50	0
170208	Vila Real > Boticas > Covas do Barroso	329	0	0	329	50	50	0

Código	Distrito/Ilha/Continente > Concelho/País > Freguesia/Consulado	Nac	UE	ER	TOTAL	3%	1,50%	Dif
170210	Vila Real > Boticas > Dornelas	516	0	0	516	50	50	0
170213	Vila Real > Boticas > Pinho	581	0	0	581	50	50	0
170215	Vila Real > Boticas > Sapiãos	714	0	0	714	50	50	0
170217	Vila Real > Boticas > Alturas do Barroso e Cerdedo	773	0	0	773	50	50	0
170218	Vila Real > Boticas > Ardãos e Bobadela	903	0	0	903	50	50	0
170219	Vila Real > Boticas > Boticas e Granja	1 761	0	0	1 761	53	50	3
170220	Vila Real > Boticas > Codessoso, Curros e Fiães do Tâmega	468	0	0	468	50	50	0
170221	Vila Real > Boticas > Vilar e Viveiro	629	0	0	629	50	50	0
170301	Vila Real > Chaves > Águas Frias	816	0	0	816	50	50	0
170302	Vila Real > Chaves > Anelhe	547	0	0	547	50	50	0
170305	Vila Real > Chaves > Bustelo	560	1	0	561	50	50	0
170309	Vila Real > Chaves > Cimo de Vila da Castanheira	538	0	0	538	50	50	0
170310	Vila Real > Chaves > Curalha	556	0	0	556	50	50	0
170312	Vila Real > Chaves > Ervededo	891	2	0	893	50	50	0
170313	Vila Real > Chaves > Faiões	814	0	0	814	50	50	0
170314	Vila Real > Chaves > Lama de Arcos	384	0	0	384	50	50	0
170316	Vila Real > Chaves > Mairós	341	0	0	341	50	50	0
170317	Vila Real > Chaves > Moreiras	288	0	0	288	50	50	0
170318	Vila Real > Chaves > Nogueira da Montanha	705	0	0	705	50	50	0
170320	Vila Real > Chaves > Oura	614	0	0	614	50	50	0
170321	Vila Real > Chaves > Outeiro Seco	880	0	0	880	50	50	0
170322	Vila Real > Chaves > Paradela	279	0	0	279	50	50	0
170324	Vila Real > Chaves > Redondelo	592	0	0	592	50	50	0
170327	Vila Real > Chaves > Sanfins	315	0	0	315	50	50	0
170329	Vila Real > Chaves > Santa Leocádia	371	0	0	371	50	50	0
170330	Vila Real > Chaves > Santo António de Monforte	498	1	0	499	50	50	0
170331	Vila Real > Chaves > Santo Estêvão	638	0	0	638	50	50	0
170333	Vila Real > Chaves > São Pedro de Agostém	1 559	0	0	1 559	50	50	0
170334	Vila Real > Chaves > São Vicente	292	0	0	292	50	50	0
170340	Vila Real > Chaves > Tronco	289	1	0	290	50	50	0
170341	Vila Real > Chaves > Vale de Anta	1 429	0	0	1 429	50	50	0
170343	Vila Real > Chaves > Vila Verde da Raia	915	0	0	915	50	50	0
170344	Vila Real > Chaves > Vilar de Nantes	1 881	2	0	1 883	56	50	6
170345	Vila Real > Chaves > Vilarelho da Raia	691	0	0	691	50	50	0
170347	Vila Real > Chaves > Vilas Boas	244	0	0	244	50	50	0
170348	Vila Real > Chaves > Vilela Seca	360	0	0	360	50	50	0
170349	Vila Real > Chaves > Vilela do Tâmega	416	0	0	416	50	50	0
170350	Vila Real > Chaves > Santa Maria Maior	11 902	2	1	11 905	357	179	178
170353	Vila Real > Chaves > Planalto de Monforte (União das freguesias de Oucidres e Bobadela)	379	0	0	379	50	50	0
170354	Vila Real > Chaves > União das freguesias da Madalena e Samaiões	3 046	1	1	3 048	91	50	41
170355	Vila Real > Chaves > União das freguesias das Eiras, São Julião de Montenegro e Cela	967	0	0	967	50	50	0
170356	Vila Real > Chaves > União das freguesias de Calvão e Soutelinho da Raia	757	1	0	758	50	50	0
170357	Vila Real > Chaves > União das freguesias de Loivos e Póvoa de Agrações	857	1	0	858	50	50	0
170358	Vila Real > Chaves > União das freguesias de Santa Cruz/Trindade e Sanjurge	3 678	5	2	3 685	110	55	55
170359	Vila Real > Chaves > União das freguesias de Soutelo e Seara Velha	675	0	0	675	50	50	0
170360	Vila Real > Chaves > União das freguesias de Travancas e Roriz	676	0	0	676	50	50	0
170361	Vila Real > Chaves > Vidago (União das freguesias de Vidago, Arcossó, Selhariz e Vilarinho das Pararheiras)	2 011	0	0	2 011	60	50	10
170401	Vila Real > Mesão Frio > Barqueiros	554	0	0	554	50	50	0
170402	Vila Real > Mesão Frio > Cidadelhe	142	0	0	142	50	50	0
170403	Vila Real > Mesão Frio > Oliveira	359	0	0	359	50	50	0
170407	Vila Real > Mesão Frio > Vila Marim	1 067	0	0	1 067	50	50	0
170408	Vila Real > Mesão Frio > Mesão Frio (Santo André)	1 593	0	0	1 593	50	50	0
170501	Vila Real > Mondim de Basto > Ateí	1 251	0	0	1 251	50	50	0
170502	Vila Real > Mondim de Basto > Bilhó	649	0	0	649	50	50	0
170505	Vila Real > Mondim de Basto > São Cristóvão de Mondim de Basto	3 143	5	1	3 149	94	50	44
170508	Vila Real > Mondim de Basto > Vilar de Ferreiros	1 242	0	0	1 242	50	50	0
170509	Vila Real > Mondim de Basto > União das freguesias de Campanhó e Paradaña	952	0	0	952	50	50	0
170510	Vila Real > Mondim de Basto > União das freguesias de Ermelo e Pardelhas	621	0	0	621	50	50	0
170601	Vila Real > Montalegre > Cabril	558	0	0	558	50	50	0
170603	Vila Real > Montalegre > Cervos	403	1	0	404	50	50	0
170604	Vila Real > Montalegre > Chã	1 150	0	0	1 150	50	50	0
170607	Vila Real > Montalegre > Covelo do Gerês	184	0	0	184	50	50	0
170609	Vila Real > Montalegre > Ferral	382	0	0	382	50	50	0
170612	Vila Real > Montalegre > Gralhas	307	0	0	307	50	50	0
170616	Vila Real > Montalegre > Morgade	321	0	0	321	50	50	0

Código	Distrito/Iilha/Continente > Concelho/País > Freguesia/Consulado	Nac	UE	ER	TOTAL	3%	1,50%	Dif
170618	Vila Real > Montalegre > Negrões	232	0	0	232	50	50	0
170619	Vila Real > Montalegre > Outeiro	194	0	0	194	50	50	0
170623	Vila Real > Montalegre > Pltões das Junlas	296	0	0	296	50	50	0
170625	Vila Real > Montalegre > Reigoso	275	0	0	275	50	50	0
170626	Vila Real > Montalegre > Salto	1 599	5	3	1 607	50	50	0
170627	Vila Real > Montalegre > Santo André	288	0	0	288	50	50	0
170629	Vila Real > Montalegre > Sarraquinhos	469	0	0	469	50	50	0
170631	Vila Real > Montalegre > Solveira	277	0	0	277	50	50	0
170632	Vila Real > Montalegre > Tourém	176	0	0	176	50	50	0
170635	Vila Real > Montalegre > Vila da Ponte	274	0	0	274	50	50	0
170636	Vila Real > Montalegre > União das freguesias de Cambeses do Rio, Donões e Mourilhe	634	0	0	634	50	50	0
170637	Vila Real > Montalegre > União das freguesias de Meixedo e Padornelos	582	0	0	582	50	50	0
170638	Vila Real > Montalegre > União das freguesias de Montalegre e Padroso	2 175	0	1	2 176	65	50	15
170639	Vila Real > Montalegre > União das freguesias de Paradela, Contim e Fiães	565	0	0	565	50	50	0
170640	Vila Real > Montalegre > União das freguesias de Sezelhe e Covelães	417	0	0	417	50	50	0
170641	Vila Real > Montalegre > União das freguesias de Venda Nova e Pondras	509	2	0	511	50	50	0
170642	Vila Real > Montalegre > União das freguesias de Viade de Baixo e Fervidelas	1 004	0	0	1 004	50	50	0
170643	Vila Real > Montalegre > União das freguesias de Vilar de Perdizes e Meixide	852	0	0	852	50	50	0
170701	Vila Real > Murça > Candedo	1 105	0	0	1 105	50	50	0
170703	Vila Real > Murça > Fiolhoso	699	0	0	699	50	50	0
170704	Vila Real > Murça > Jou	756	0	0	756	50	50	0
170705	Vila Real > Murça > Murça	1 999	2	0	2 001	60	50	10
170708	Vila Real > Murça > Valongo de Milhais	385	0	0	385	50	50	0
170710	Vila Real > Murça > União das freguesias de Carva e Vilares	586	1	0	587	50	50	0
170711	Vila Real > Murça > União das freguesias de Noura e Palheiros	1 006	0	1	1 007	50	50	0
170802	Vila Real > Peso da Régua > Fontelas	659	1	0	660	50	50	0
170805	Vila Real > Peso da Régua > Loureiro	998	0	0	998	50	50	0
170809	Vila Real > Peso da Régua > Sedielos	1 059	0	0	1 059	50	50	0
170810	Vila Real > Peso da Régua > Vilarinho dos Freires	833	0	0	833	50	50	0
170813	Vila Real > Peso da Régua > União das freguesias de Galafura e Covelinhas	968	1	0	969	50	50	0
170814	Vila Real > Peso da Régua > União das freguesias de Moura Morta e Vinhós	867	0	1	868	50	50	0
170815	Vila Real > Peso da Régua > União das freguesias de Peso da Régua e Godim	8 838	0	2	8 840	265	133	132
170816	Vila Real > Peso da Régua > União das freguesias de Poiares e Canelas	1 393	0	1	1 394	50	50	0
170901	Vila Real > Ribeira de Pena > Alvadia	294	0	0	294	50	50	0
170902	Vila Real > Ribeira de Pena > Canedo	702	0	0	702	50	50	0
170906	Vila Real > Ribeira de Pena > Santa Marinha	993	0	0	993	50	50	0
170908	Vila Real > Ribeira de Pena > União das freguesias de Cerva e Limões	2 830	0	0	2 830	85	50	35
170909	Vila Real > Ribeira de Pena > União das freguesias de Ribeira de Pena (Salvador) e Santo Aleixo de Além-Tâmega	3 771	2	0	3 773	113	57	56
171001	Vila Real > Sabrosa > Celeirós	201	0	0	201	50	50	0
171002	Vila Real > Sabrosa > Covas do Douro	424	0	0	424	50	50	0
171004	Vila Real > Sabrosa > Gouvinhas	285	0	0	285	50	50	0
171005	Vila Real > Sabrosa > Parada de Pinhão	307	0	0	307	50	50	0
171007	Vila Real > Sabrosa > Paços	773	0	0	773	50	50	0
171009	Vila Real > Sabrosa > Sabrosa	1 082	0	0	1 082	50	50	0
171011	Vila Real > Sabrosa > São Lourenço de Ribapinhão	445	0	0	445	50	50	0
171013	Vila Real > Sabrosa > Souto Maior	515	0	0	515	50	50	0
171014	Vila Real > Sabrosa > Torre do Pinhão	378	0	0	378	50	50	0
171015	Vila Real > Sabrosa > Vilarinho de São Romão	275	0	0	275	50	50	0
171016	Vila Real > Sabrosa > União das freguesias de Provesende, Gouvães do Douro e São Cristóvão do Douro	504	0	0	504	50	50	0
171017	Vila Real > Sabrosa > União das freguesias de São Martinho de Antas e Paradela de Guiães	1 148	0	0	1 148	50	50	0
171101	Vila Real > Santa Marta de Penaguião > Alvações do Corgo	439	0	0	439	50	50	0
171102	Vila Real > Santa Marta de Penaguião > Cumieira	1 143	0	0	1 143	50	50	0
171103	Vila Real > Santa Marta de Penaguião > Fontes	996	0	0	996	50	50	0
171106	Vila Real > Santa Marta de Penaguião > Medrões	495	0	0	495	50	50	0
171110	Vila Real > Santa Marta de Penaguião > Sever	812	0	0	812	50	50	0
171111	Vila Real > Santa Marta de Penaguião > União das freguesias de Lobrigos (São Miguel e São João Baptista) e Sanhoane	2 724	3	4	2 731	82	50	32
171112	Vila Real > Santa Marta de Penaguião > União das freguesias de Louredo e Fornelos	719	0	0	719	50	50	0
171201	Vila Real > Valpaços > Água Revés e Crasto	385	0	0	385	50	50	0
171203	Vila Real > Valpaços > Algeriz	632	0	0	632	50	50	0
171205	Vila Real > Valpaços > Bouçoães	540	0	0	540	50	50	0
171206	Vila Real > Valpaços > Canaveses	288	0	0	288	50	50	0
171209	Vila Real > Valpaços > Ervões	745	0	0	745	50	50	0

Código	Distrito/Ilha/Continente > Concelho/País > Freguesia/Consulado	Nac	UE	ER	TOTAL	3%	1,50%	Dif
171211	Vila Real > Valpaços > Fornos do Pinhal	336	0	0	336	50	50	0
171212	Vila Real > Valpaços > Friões	797	0	0	797	50	50	0
171215	Vila Real > Valpaços > Padrela e Tazem	449	0	0	449	50	50	0
171216	Vila Real > Valpaços > Possacos	483	0	0	483	50	50	0
171217	Vila Real > Valpaços > Rio Torto	409	0	0	409	50	50	0
171219	Vila Real > Valpaços > Santa Maria de Emeres	357	1	0	358	50	50	0
171220	Vila Real > Valpaços > Santa Valha	467	0	0	467	50	50	0
171221	Vila Real > Valpaços > Santiago da Ribeira de Alhariz	882	0	0	882	50	50	0
171222	Vila Real > Valpaços > São João da Corveira	813	0	0	813	50	50	0
171223	Vila Real > Valpaços > São Pedro de Veiga de Lila	325	0	0	325	50	50	0
171224	Vila Real > Valpaços > Serapicos	312	0	0	312	50	50	0
171227	Vila Real > Valpaços > Vales	283	0	0	283	50	50	0
171229	Vila Real > Valpaços > Vassal	528	1	0	529	50	50	0
171230	Vila Real > Valpaços > Veiga de Lila	270	0	0	270	50	50	0
171231	Vila Real > Valpaços > Vilarandelo	1 044	0	1	1 045	50	50	0
171232	Vila Real > Valpaços > Carrazedo de Montenegro e Curros	2 055	0	0	2 055	62	50	12
171233	Vila Real > Valpaços > Lebução, Fiães e Nozelos	888	2	0	890	50	50	0
171234	Vila Real > Valpaços > Sonim e Barreiros	530	0	0	530	50	50	0
171235	Vila Real > Valpaços > Tinhela e Alvarelos	429	0	0	429	50	50	0
171236	Vila Real > Valpaços > Valpaços e Sanfins	5 119	2	0	5 121	154	77	77
171302	Vila Real > Vila Pouca de Aguiar > Alfarela de Jales	483	0	0	483	50	50	0
171303	Vila Real > Vila Pouca de Aguiar > Bornes de Aguiar	2 266	1	0	2 267	68	50	18
171304	Vila Real > Vila Pouca de Aguiar > Bragado	667	0	0	667	50	50	0
171305	Vila Real > Vila Pouca de Aguiar > Capeludos	560	1	0	561	50	50	0
171310	Vila Real > Vila Pouca de Aguiar > Soutelo de Aguiar	784	1	0	785	50	50	0
171311	Vila Real > Vila Pouca de Aguiar > Telões	1 603	0	0	1 603	50	50	0
171312	Vila Real > Vila Pouca de Aguiar > Tresminas	525	0	0	525	50	50	0
171313	Vila Real > Vila Pouca de Aguiar > Valoura	431	2	0	433	50	50	0
171314	Vila Real > Vila Pouca de Aguiar > Vila Pouca de Aguiar	3 369	1	1	3 371	101	51	50
171315	Vila Real > Vila Pouca de Aguiar > Vreia de Bornes	721	0	0	721	50	50	0
171316	Vila Real > Vila Pouca de Aguiar > Vreia de Jales	1 052	0	0	1 052	50	50	0
171317	Vila Real > Vila Pouca de Aguiar > Sabroso de Aguiar	745	3	0	748	50	50	0
171319	Vila Real > Vila Pouca de Aguiar > Alvão	1 256	0	0	1 256	50	50	0
171320	Vila Real > Vila Pouca de Aguiar > União das freguesias de Pensalvos e Parada de Monteiros	470	0	0	470	50	50	0
171401	Vila Real > Vila Real > Abaças	1 134	0	1	1 135	50	50	0
171403	Vila Real > Vila Real > Andrães	1 581	1	0	1 582	50	50	0
171404	Vila Real > Vila Real > Arroios	1 061	0	0	1 061	50	50	0
171406	Vila Real > Vila Real > Campeã	1 685	0	0	1 685	51	50	1
171409	Vila Real > Vila Real > Folhadela	1 998	2	0	2 000	60	50	10
171410	Vila Real > Vila Real > Guiães	619	1	0	620	50	50	0
171414	Vila Real > Vila Real > Lordeio	2 697	0	0	2 697	81	50	31
171415	Vila Real > Vila Real > Mateus	3 008	0	0	3 008	90	50	40
171416	Vila Real > Vila Real > Mondrões	974	0	0	974	50	50	0
171420	Vila Real > Vila Real > Parada de Cunhos	1 662	0	1	1 663	50	50	0
171426	Vila Real > Vila Real > Torgueda	1 603	1	0	1 604	50	50	0
171429	Vila Real > Vila Real > Vila Marim	1 765	0	0	1 765	53	50	3
171431	Vila Real > Vila Real > União das freguesias de Adoufe e Vilarinho de Samardã	2 893	3	1	2 897	87	50	37
171432	Vila Real > Vila Real > União das freguesias de Borbela e Lamas de Olo	2 679	0	0	2 679	80	50	30
171433	Vila Real > Vila Real > União das freguesias de Constantim e Vale de Nogueiras	1 882	0	0	1 882	56	50	6
171434	Vila Real > Vila Real > União das freguesias de Mouços e Lamas	3 492	0	2	3 494	105	52	53
171435	Vila Real > Vila Real > União das freguesias de Nogueira e Ermida	940	0	0	940	50	50	0
171436	Vila Real > Vila Real > União das freguesias de Pena, Quintã e Vila Covã	955	0	0	955	50	50	0
171437	Vila Real > Vila Real > União das freguesias de São Tomé do Castelo e Justes	1 417	0	0	1 417	50	50	0
171438	Vila Real > Vila Real > Vila Real	16 060	4	3	16 067	482	241	241
180101	Viseu > Armamar > Aldeias	329	0	0	329	50	50	0
180104	Viseu > Armamar > Cimbres	258	0	0	258	50	50	0
180106	Viseu > Armamar > Folgosa	408	0	0	408	50	50	0
180107	Viseu > Armamar > Fontelo	592	0	0	592	50	50	0
180109	Viseu > Armamar > Queimada	252	0	0	252	50	50	0
180110	Viseu > Armamar > Queimadela	232	0	0	232	50	50	0
180111	Viseu > Armamar > Santa Cruz	163	0	0	163	50	50	0
180114	Viseu > Armamar > São Cosmado	670	0	0	670	50	50	0
180115	Viseu > Armamar > São Martinho das Chãs	554	1	0	555	50	50	0
180118	Viseu > Armamar > Vacalar	191	0	0	191	50	50	0
180120	Viseu > Armamar > Armamar	1 352	0	0	1 352	50	50	0
180121	Viseu > Armamar > União das freguesias de Aricera e Goujoim	197	0	0	197	50	50	0
180122	Viseu > Armamar > União das freguesias de São Romão e Santiago	293	0	0	293	50	50	0

Código	Distrito/Ilha/Contínente > Concelho/Pais > Freguesia/Consulado	Nac	UE	ER	TOTAL	3%	1,50%	Dif
180123	Viseu > Armamar > União das freguesias de Vila Seca e Santo Adrião	423	2	0	425	50	50	0
180201	Viseu > Carregal do Sal > Beijós	886	1	0	887	50	50	0
180202	Viseu > Carregal do Sal > Cabanas de Viriato	1 418	0	0	1 418	50	50	0
180204	Viseu > Carregal do Sal > Oliveira do Conde	2 802	6	0	2 808	84	50	34
180206	Viseu > Carregal do Sal > Parada	835	2	0	837	50	50	0
180208	Viseu > Carregal do Sal > Carregal do Sal	3 146	2	0	3 148	94	50	44
180301	Viseu > Castro Daire > Almofala	251	0	0	251	50	50	0
180303	Viseu > Castro Daire > Cabril	358	0	0	358	50	50	0
180304	Viseu > Castro Daire > Castro Daire	4 245	0	1	4 246	127	64	63
180305	Viseu > Castro Daire > Cujó	311	0	0	311	50	50	0
180309	Viseu > Castro Daire > Gosende	370	0	0	370	50	50	0
180312	Viseu > Castro Daire > Mões	1 791	1	0	1 792	54	50	4
180313	Viseu > Castro Daire > Moledo	1 282	0	0	1 282	50	50	0
180314	Viseu > Castro Daire > Monteiras	463	0	0	463	50	50	0
180317	Viseu > Castro Daire > Pepim	291	0	0	291	50	50	0
180319	Viseu > Castro Daire > Pinhelro	715	0	0	715	50	50	0
180322	Viseu > Castro Daire > São Joaninho	337	0	0	337	50	50	0
180323	Viseu > Castro Daire > União das freguesias de Mamouros, Alva e Ribolhos	1 271	0	0	1 271	50	50	0
180324	Viseu > Castro Daire > União das freguesias de Mezio e Moura Morta	501	0	0	501	50	50	0
180325	Viseu > Castro Daire > União das freguesias de Parada de Ester e Ester	783	0	1	784	50	50	0
180326	Viseu > Castro Daire > União das freguesias de Picão e Ermida	507	0	0	507	50	50	0
180327	Viseu > Castro Daire > União das freguesias de Reriz e Gafanhão	725	0	0	725	50	50	0
180403	Viseu > Cinfães > Cinfães	2 824	2	0	2 826	85	50	35
180404	Viseu > Cinfães > Espadanedo	1 047	0	0	1 047	50	50	0
180405	Viseu > Cinfães > Ferreiros de Tendais	546	0	0	546	50	50	0
180406	Viseu > Cinfães > Fornelos	528	0	0	528	50	50	0
180408	Viseu > Cinfães > Moimenta	359	0	1	360	50	50	0
180409	Viseu > Cinfães > Nespereira	1 657	0	0	1 657	50	50	0
180410	Viseu > Cinfães > Oliveira do Douro	1 231	0	1	1 232	50	50	0
180412	Viseu > Cinfães > Santiago de Piães	1 474	0	0	1 474	50	50	0
180413	Viseu > Cinfães > São Cristóvão de Nogueira	1 523	0	1	1 524	50	50	0
180414	Viseu > Cinfães > Souselo	2 540	0	1	2 541	76	50	26
180415	Viseu > Cinfães > Tarouquela	978	0	0	978	50	50	0
180416	Viseu > Cinfães > Tendais	626	2	0	628	50	50	0
180417	Viseu > Cinfães > Travanca	684	0	0	684	50	50	0
180418	Viseu > Cinfães > União das freguesias de Alhões, Bustelo, Gralheira e Ramires	538	1	0	539	50	50	0
180502	Viseu > Lamego > Avões	504	0	0	504	50	50	0
180504	Viseu > Lamego > Britiande	838	1	0	839	50	50	0
180505	Viseu > Lamego > Cambres	1 688	0	0	1 688	51	50	1
180507	Viseu > Lamego > Ferreirim	872	0	0	872	50	50	0
180508	Viseu > Lamego > Ferreiros de Avões	403	0	0	403	50	50	0
180509	Viseu > Lamego > Figueira	332	0	0	332	50	50	0
180510	Viseu > Lamego > Lalim	697	0	0	697	50	50	0
180511	Viseu > Lamego > Lazarim	443	0	0	443	50	50	0
180516	Viseu > Lamego > Penajóia	878	0	0	878	50	50	0
180517	Viseu > Lamego > Penude	1 401	0	0	1 401	50	50	0
180519	Viseu > Lamego > Samodães	157	0	0	157	50	50	0
180520	Viseu > Lamego > Sande	795	0	0	795	50	50	0
180523	Viseu > Lamego > Várzea de Abrunhais	359	0	0	359	50	50	0
180524	Viseu > Lamego > Vila Nova de Souto d'El-Rei	669	0	0	669	50	50	0
180525	Viseu > Lamego > Lamego (Almacave e Sé)	11 273	1	3	11 277	338	169	169
180526	Viseu > Lamego > União das freguesias de Bigorne, Magueija e Pretarouca	663	0	0	663	50	50	0
180527	Viseu > Lamego > União das freguesias de Cepões, Meijinhos e Melções	987	0	0	987	50	50	0
180528	Viseu > Lamego > União das freguesias de Parada do Bispo e Valdigem	973	0	0	973	50	50	0
180601	Viseu > Mangualde > Abrunhosa-a-Velha	465	0	0	465	50	50	0
180602	Viseu > Mangualde > Alcafache	801	1	0	802	50	50	0
180605	Viseu > Mangualde > Cunha Baixa	877	0	0	877	50	50	0
180606	Viseu > Mangualde > Espinho	953	0	0	953	50	50	0
180607	Viseu > Mangualde > Fornos de Maceira Dão	1 353	0	0	1 353	50	50	0
180608	Viseu > Mangualde > Freixiosa	264	0	0	264	50	50	0
180614	Viseu > Mangualde > Quintela de Azurara	485	0	0	485	50	50	0
180616	Viseu > Mangualde > São João da Fresta	188	0	0	188	50	50	0
180619	Viseu > Mangualde > União das freguesias de Mangualde, Mesquitela e Cunha Alta	9 293	9	1	9 303	279	139	140
180620	Viseu > Mangualde > União das freguesias de Moimenta de Maceira Dão e Lobelhe do Mato	816	0	0	816	50	50	0
180621	Viseu > Mangualde > União das freguesias de Santiago de Cassurrães e Póvoa de Cervães	1 208	0	0	1 208	50	50	0

Código	Distrito/Ilha/Conteúdo > Concelho/País > Freguesia/Consulado	Nac	UE	ER	TOTAL	3%	1,50%	Dif
180622	Viseu > Mangualde > União das freguesias de Tavares (Chãs, Várzea e Travanca)	1 274	0	1	1 275	50	50	0
180702	Viseu > Moimenta da Beira > Alvite	1 236	0	0	1 236	50	50	0
180703	Viseu > Moimenta da Beira > Arcozelos	557	0	0	557	50	50	0
180705	Viseu > Moimenta da Beira > Baldos	191	0	0	191	50	50	0
180706	Viseu > Moimenta da Beira > Cabaços	346	0	0	346	50	50	0
180707	Viseu > Moimenta da Beira > Caria	518	0	0	518	50	50	0
180708	Viseu > Moimenta da Beira > Castelo	291	0	0	291	50	50	0
180709	Viseu > Moimenta da Beira > Leomil	952	0	0	952	50	50	0
180710	Viseu > Moimenta da Beira > Moimenta da Beira	2 836	0	0	2 836	85	50	35
180713	Viseu > Moimenta da Beira > Passô	334	0	0	334	50	50	0
180716	Viseu > Moimenta da Beira > Vila da Rua	607	2	0	609	50	50	0
180717	Viseu > Moimenta da Beira > Sarzedo	147	0	0	147	50	50	0
180719	Viseu > Moimenta da Beira > Sever	496	0	0	496	50	50	0
180720	Viseu > Moimenta da Beira > Vilar	411	0	0	411	50	50	0
180721	Viseu > Moimenta da Beira > União das freguesias de Paradinha e Nagosa	232	0	0	232	50	50	0
180722	Viseu > Moimenta da Beira > União das freguesias de Pêra Velha, Aldela de Nacomba e Ariz	535	0	0	535	50	50	0
180723	Viseu > Moimenta da Beira > União das freguesias de Peva e Segões	609	0	0	609	50	50	0
180802	Viseu > Mortágua > Cercosa	285	0	0	285	50	50	0
180804	Viseu > Mortágua > Espinho	1 060	0	0	1 060	50	50	0
180805	Viseu > Mortágua > Marmeleira	440	1	0	441	50	50	0
180807	Viseu > Mortágua > Pala	903	2	0	905	50	50	0
180808	Viseu > Mortágua > Sobral	2 049	1	0	2 050	61	50	11
180809	Viseu > Mortágua > Trezói	361	0	0	361	50	50	0
180811	Viseu > Mortágua > União das freguesias de Mortágua, Vale de Remigio, Cortegaça e Almaça	3 510	3	3	3 516	105	53	52
180901	Viseu > Nelas > Canas de Senhorim	3 117	1	2	3 120	94	50	44
180903	Viseu > Nelas > Nelas	4 223	2	0	4 225	127	63	64
180905	Viseu > Nelas > Senhorim	1 133	0	0	1 133	50	50	0
180906	Viseu > Nelas > Vilar Seco	651	0	0	651	50	50	0
180908	Viseu > Nelas > Lapa do Lobo	703	0	0	703	50	50	0
180910	Viseu > Nelas > União das freguesias de Carvalhal Redondo e Agueira	1 385	0	0	1 385	50	50	0
180911	Viseu > Nelas > União das freguesias de Santar e Moreira	1 519	2	2	1 523	50	50	0
181002	Viseu > Oliveira de Frades > Arcozelo das Maias	1 242	0	0	1 242	50	50	0
181005	Viseu > Oliveira de Frades > Pinheiro	1 089	1	0	1 090	50	50	0
181007	Viseu > Oliveira de Frades > Ribeiradio	829	0	0	829	50	50	0
181008	Viseu > Oliveira de Frades > São João da Serra	464	0	0	464	50	50	0
181009	Viseu > Oliveira de Frades > São Vicente de Lafões	676	2	0	678	50	50	0
181013	Viseu > Oliveira de Frades > União das freguesias de Arca e Varzielas	618	0	0	618	50	50	0
181014	Viseu > Oliveira de Frades > União das freguesias de Destriz e Reigoso	578	0	0	578	50	50	0
181015	Viseu > Oliveira de Frades > União das freguesias de Oliveira de Frades, Souto de Lafões e Sejães	3 351	3	2	3 356	101	50	51
181102	Viseu > Penalva do Castelo > Castelo de Penalva	872	3	1	876	50	50	0
181103	Viseu > Penalva do Castelo > Esmolfe	459	0	0	459	50	50	0
181104	Viseu > Penalva do Castelo > Germil	375	0	0	375	50	50	0
181105	Viseu > Penalva do Castelo > Ínsua	1 913	0	0	1 913	57	50	7
181106	Viseu > Penalva do Castelo > Lusinde	224	0	0	224	50	50	0
181109	Viseu > Penalva do Castelo > Pindo	1 722	0	0	1 722	52	50	2
181110	Viseu > Penalva do Castelo > Real	242	0	0	242	50	50	0
181111	Viseu > Penalva do Castelo > Sezures	743	0	0	743	50	50	0
181112	Viseu > Penalva do Castelo > Trancozelos	260	0	0	260	50	50	0
181114	Viseu > Penalva do Castelo > União das freguesias de Antas e Matela	434	0	0	434	50	50	0
181115	Viseu > Penalva do Castelo > União das freguesias de Vila Cova do Covelo/Mareco	330	1	1	332	50	50	0
181202	Viseu > Penedono > Beselga	310	0	0	310	50	50	0
181203	Viseu > Penedono > Castalnço	153	0	0	153	50	50	0
181207	Viseu > Penedono > Penela da Beira	334	0	0	334	50	50	0
181208	Viseu > Penedono > Póvoa de Penela	333	0	0	333	50	50	0
181209	Viseu > Penedono > Souto	274	0	0	274	50	50	0
181210	Viseu > Penedono > União das freguesias de Antas e Ourozinho	412	0	0	412	50	50	0
181211	Viseu > Penedono > União das freguesias de Penedono e Granja	1 129	0	0	1 129	50	50	0
181302	Viseu > Resende > Barrô	771	1	0	772	50	50	0
181303	Viseu > Resende > Cárquere	725	0	0	725	50	50	0
181310	Viseu > Resende > Paus	456	0	1	457	50	50	0
181311	Viseu > Resende > Resende	2 887	1	0	2 888	87	50	37
181312	Viseu > Resende > São Cipriano	660	0	0	660	50	50	0
181313	Viseu > Resende > São João de Fontoura	717	0	0	717	50	50	0
181314	Viseu > Resende > São Martinho de Mouros	1 554	0	0	1 554	50	50	0

Código	Distrito/Ilha/Continente > Concelho/País > Freguesia/Consulado	Nac	UE	ER	TOTAL	3%	1,50%	Dif
181316	Viseu > Resende > União das freguesias de Anreade e São Romão de Aregos	1 235	1	1	1 237	50	50	0
181317	Viseu > Resende > União das freguesias de Felgueiras e Feirão	355	0	0	355	50	50	0
181318	Viseu > Resende > União das freguesias de Freigil e Mlomães	636	0	0	636	50	50	0
181319	Viseu > Resende > União das freguesias de Ovadas e Panchorra	317	0	0	317	50	50	0
181403	Viseu > Santa Comba Dão > Pinheiro de Ázere	806	16	0	822	50	50	0
181405	Viseu > Santa Comba Dão > São Joaninho	988	0	0	988	50	50	0
181406	Viseu > Santa Comba Dão > São João de Arelas	1 816	6	0	1 822	54	50	4
181410	Viseu > Santa Comba Dão > União das freguesias de Ovoa e Vimieiro	1 511	0	0	1 511	50	50	0
181411	Viseu > Santa Comba Dão > União das freguesias de Santa Comba Dão e Couto do Mosteiro	4 086	0	0	4 086	123	61	62
181412	Viseu > Santa Comba Dão > União das freguesias de Treixedo e Nagozela	1 251	0	0	1 251	50	50	0
181501	Viseu > São João da Pesqueira > Castanheiro do Sul	376	0	0	376	50	50	0
181502	Viseu > São João da Pesqueira > Ervedosa do Douro	1 083	0	0	1 083	50	50	0
181504	Viseu > São João da Pesqueira > Nagozelo do Douro	351	0	0	351	50	50	0
181505	Viseu > São João da Pesqueira > Paredes da Beira	531	0	0	531	50	50	0
181507	Viseu > São João da Pesqueira > Riódades	467	0	0	467	50	50	0
181509	Viseu > São João da Pesqueira > Soutelo do Douro	373	0	0	373	50	50	0
181511	Viseu > São João da Pesqueira > Vale de Figueira	384	0	0	384	50	50	0
181512	Viseu > São João da Pesqueira > Valongo dos Azeites	221	0	0	221	50	50	0
181515	Viseu > São João da Pesqueira > União das freguesias de São João da Pesqueira e Várzea de Trevões	1 983	0	0	1 983	59	50	9
181516	Viseu > São João da Pesqueira > União das freguesias de Trevões e Espinhosa	572	1	0	573	50	50	0
181517	Viseu > São João da Pesqueira > União das freguesias de Vilarouco e Pereiros	390	0	0	390	50	50	0
181602	Viseu > São Pedro do Sul > Bordonhos	474	0	0	474	50	50	0
181606	Viseu > São Pedro do Sul > Figueiredo de Alva	767	0	0	767	50	50	0
181607	Viseu > São Pedro do Sul > Manhouce	633	0	0	633	50	50	0
181608	Viseu > São Pedro do Sul > Pindelo dos Milagres	679	0	0	679	50	50	0
181609	Viseu > São Pedro do Sul > Pinho	706	0	0	706	50	50	0
181612	Viseu > São Pedro do Sul > São Félix	362	0	1	363	50	50	0
181615	Viseu > São Pedro do Sul > Serrazes	931	0	0	931	50	50	0
181616	Viseu > São Pedro do Sul > Sul	930	1	0	931	50	50	0
181617	Viseu > São Pedro do Sul > Valadares	716	1	0	717	50	50	0
181619	Viseu > São Pedro do Sul > Vila Maior	829	0	0	829	50	50	0
181620	Viseu > São Pedro do Sul > União das freguesias de Carvalhais e Candal	1 402	0	0	1 402	50	50	0
181621	Viseu > São Pedro do Sul > União das freguesias de Santa Cruz da Trapa e São Cristóvão de Lafões	1 390	6	2	1 398	50	50	0
181622	Viseu > São Pedro do Sul > União das freguesias de São Martinho das Moitas e Covas do Rio	299	0	0	299	50	50	0
181623	Viseu > São Pedro do Sul > União das freguesias de São Pedro do Sul, Várzea e Baiões	5 019	3	1	5 023	151	75	76
181702	Viseu > Sátão > Avelal	426	0	0	426	50	50	0
181704	Viseu > Sátão > Ferreira de Aves	2 633	0	0	2 633	79	50	29
181706	Viseu > Sátão > Mioma	1 293	0	0	1 293	50	50	0
181707	Viseu > Sátão > Rio de Moinhos	974	0	1	975	50	50	0
181709	Viseu > Sátão > São Miguel de Vila Boa	1 304	0	0	1 304	50	50	0
181710	Viseu > Sátão > Sátão	4 098	1	0	4 099	123	61	62
181711	Viseu > Sátão > Silví de Cima	535	1	0	536	50	50	0
181713	Viseu > Sátão > União das freguesias de Águas Boas e Forles	270	0	0	270	50	50	0
181714	Viseu > Sátão > União das freguesias de Romãs, Decermilo e Vila Longa	1 546	0	1	1 547	50	50	0
181801	Viseu > Sernancelhe > Arnas	234	0	0	234	50	50	0
181802	Viseu > Sernancelhe > Carregal	450	0	0	450	50	50	0
181803	Viseu > Sernancelhe > Chosendo	296	2	0	298	50	50	0
181804	Viseu > Sernancelhe > Cunha	303	0	0	303	50	50	0
181806	Viseu > Sernancelhe > Faia	156	0	0	156	50	50	0
181810	Viseu > Sernancelhe > Granjal	268	0	0	268	50	50	0
181811	Viseu > Sernancelhe > Lamosa	157	0	0	157	50	50	0
181814	Viseu > Sernancelhe > Quintela	285	0	0	285	50	50	0
181817	Viseu > Sernancelhe > Vila da Ponte	420	2	0	422	50	50	0
181818	Viseu > Sernancelhe > União das freguesias de Ferreirim e Macieira	552	0	0	552	50	50	0
181819	Viseu > Sernancelhe > União das freguesias de Fonte Arcada e Escurquela	338	0	0	338	50	50	0
181820	Viseu > Sernancelhe > União das freguesias de Penso e Freixinho	344	0	0	344	50	50	0
181821	Viseu > Sernancelhe > União das freguesias de Sernancelhe e Sarzeda	1 511	3	0	1 514	50	50	0
181901	Viseu > Tabuaço > Adorigo	281	0	0	281	50	50	0
181902	Viseu > Tabuaço > Arcos	159	0	0	159	50	50	0
181904	Viseu > Tabuaço > Chavães	304	0	0	304	50	50	0
181905	Viseu > Tabuaço > Desejosa	135	0	0	135	50	50	0
181906	Viseu > Tabuaço > Granja do Tedo	148	0	0	148	50	50	0
181908	Viseu > Tabuaço > Longa	243	0	0	243	50	50	0

Código	Distrito/Ilha/Continentes > Concelho/País > Freguesia/Consulado	Nac	UE	ER	TOTAL	3%	1,50%	Dif
181913	Viseu > Tabuaço > Sendim	681	0	0	681	50	50	0
181914	Viseu > Tabuaço > Tabuaço	1 323	4	0	1 327	50	50	0
181917	Viseu > Tabuaço > Valença do Douro	302	0	0	302	50	50	0
181918	Viseu > Tabuaço > União das freguesias de Barcos e Santa Leocádia	574	0	0	574	50	50	0
181919	Viseu > Tabuaço > União das freguesias de Paradela e Granjinha	132	0	0	132	50	50	0
181920	Viseu > Tabuaço > União das freguesias de Pinheiros e Vale de Figueira	244	0	0	244	50	50	0
181921	Viseu > Tabuaço > União das freguesias de Távora e Pereiro	406	0	0	406	50	50	0
182004	Viseu > Tarouca > Mondim da Beira	586	0	0	586	50	50	0
182005	Viseu > Tarouca > Salzedas	700	0	0	700	50	50	0
182006	Viseu > Tarouca > São João de Tarouca	546	0	0	546	50	50	0
182009	Viseu > Tarouca > Várzea da Serra	282	0	0	282	50	50	0
182011	Viseu > Tarouca > União das freguesias de Gouveães e Ucanha	746	1	0	747	50	50	0
182012	Viseu > Tarouca > União das freguesias de Granja Nova e Vila Chã da Beira	465	0	0	465	50	50	0
182013	Viseu > Tarouca > União das freguesias de Tarouca e Dálvares	3 950	0	1	3 951	119	59	60
182102	Viseu > Tondela > Campo de Besteiros	1 254	0	0	1 254	50	50	0
182103	Viseu > Tondela > Canas de Santa Maria	1 561	1	0	1 562	50	50	0
182105	Viseu > Tondela > Castelões	1 363	2	0	1 365	50	50	0
182106	Viseu > Tondela > Dardavaz	738	0	0	738	50	50	0
182107	Viseu > Tondela > Ferreirós do Dão	394	0	0	394	50	50	0
182108	Viseu > Tondela > Guardão	1 140	0	0	1 140	50	50	0
182109	Viseu > Tondela > Lajeosa do Dão	1 624	0	0	1 624	50	50	0
182110	Viseu > Tondela > Lobão da Beira	968	1	0	969	50	50	0
182111	Viseu > Tondela > Molelos	2 202	4	0	2 206	66	50	16
182116	Viseu > Tondela > Parada de Gonta	804	0	0	804	50	50	0
182118	Viseu > Tondela > Santiago de Besteiros	1 082	0	0	1 082	50	50	0
182122	Viseu > Tondela > Tonda	880	0	0	880	50	50	0
182127	Viseu > Tondela > União das freguesias de Barreiro de Besteiros e Tourigo	1 278	1	0	1 279	50	50	0
182128	Viseu > Tondela > União das freguesias de Caparrosa e Silvares	830	0	0	830	50	50	0
182129	Viseu > Tondela > União das freguesias de Mouraz e Vila Nova da Rainha	1 247	0	0	1 247	50	50	0
182130	Viseu > Tondela > União das freguesias de São João do Monte e Mosteirinho	877	0	0	877	50	50	0
182131	Viseu > Tondela > União das freguesias de São Miguel do Outeiro e Sabugosa	1 266	0	0	1 266	50	50	0
182132	Viseu > Tondela > União das freguesias de Tondela e Nandufe	4 574	0	2	4 576	137	69	68
182133	Viseu > Tondela > União das freguesias de Vilar de Besteiros e Mosteiro de Fráguas	1 259	0	1	1 260	50	50	0
182203	Viseu > Vila Nova de Palva > Pendilhe	508	0	0	508	50	50	0
182204	Viseu > Vila Nova de Paiva > Queiriga	1 099	0	0	1 099	50	50	0
182205	Viseu > Vila Nova de Paiva > Touro	1 139	0	0	1 139	50	50	0
182206	Viseu > Vila Nova de Paiva > Vila Cova à Coelheira	1 090	0	0	1 090	50	50	0
182208	Viseu > Vila Nova de Paiva > União das freguesias de Vila Nova de Paiva, Alhais e Fráguas	2 326	0	0	2 326	70	50	20
182301	Viseu > Viseu > Abraveses	7 695	6	1	7 702	231	115	116
182304	Viseu > Viseu > Bodiosa	2 910	0	0	2 910	87	50	37
182305	Viseu > Viseu > Calde	1 604	0	0	1 604	50	50	0
182306	Viseu > Viseu > Campo	4 660	1	0	4 661	140	70	70
182307	Viseu > Viseu > Cavernães	1 337	0	2	1 339	50	50	0
182310	Viseu > Viseu > Cota	1 176	0	0	1 176	50	50	0
182315	Viseu > Viseu > Fragosela	2 351	0	0	2 351	71	50	21
182316	Viseu > Viseu > Lordosa	1 956	0	0	1 956	59	50	9
182317	Viseu > Viseu > Silgueiros	3 179	3	0	3 182	95	50	45
182318	Viseu > Viseu > Mundão	2 112	1	0	2 113	63	50	13
182319	Viseu > Viseu > Orgens	3 289	3	0	3 292	99	50	49
182320	Viseu > Viseu > Povolide	1 636	0	0	1 636	50	50	0
182321	Viseu > Viseu > Ranhados	4 592	3	0	4 595	138	69	69
182322	Viseu > Viseu > Ribafeita	1 258	1	0	1 259	50	50	0
182323	Viseu > Viseu > Rio de Loba	8 234	2	0	8 236	247	124	123
182325	Viseu > Viseu > Santos Evos	1 459	0	0	1 459	50	50	0
182327	Viseu > Viseu > São João de Lourosa	4 183	0	0	4 183	125	63	62
182329	Viseu > Viseu > São Pedro de France	1 226	2	0	1 228	50	50	0
182335	Viseu > Viseu > União das freguesias de Barreiros e Cepões	1 722	1	0	1 723	52	50	2
182336	Viseu > Viseu > União das freguesias de Boa Aldela, Farminhão e Torredeita	2 307	0	0	2 307	69	50	19
182337	Viseu > Viseu > Coutos de Viseu	1 463	0	0	1 463	50	50	0
182338	Viseu > Viseu > Fail e Vila Chã de Sá	2 417	0	0	2 417	73	50	23
182339	Viseu > Viseu > Repeses e São Salvador	5 246	0	1	5 247	157	79	78
182340	Viseu > Viseu > São Cipriano e Vil de Souto	1 737	0	0	1 737	52	50	2
182341	Viseu > Viseu > Viseu	22 868	6	3	22 877	686	343	343
182401	Viseu > Vouzela > Alcofra	897	0	0	897	50	50	0
182403	Viseu > Vouzela > Campia	1 344	1	0	1 345	50	50	0
182407	Viseu > Vouzela > Fornelo do Monte	242	0	0	242	50	50	0

Código	Distrito/Ilha/Continentes > Concelho/País > Freguesia/Consulado	Nac	UE	ER	TOTAL	3%	1,50%	Dif
182409	Viseu > Vouzela > Queirã	1 226	1	1	1 228	50	50	0
182410	Viseu > Vouzela > São Miguel do Mato	854	0	2	856	50	50	0
182411	Viseu > Vouzela > Ventosa	650	0	0	650	50	50	0
182413	Viseu > Vouzela > União das freguesias de Cambra e Carvalhal de Vermilhas	1 246	0	0	1 246	50	50	0
182414	Viseu > Vouzela > União das freguesias de Fataunços e Figueiredo das Donas	962	1	0	963	50	50	0
182415	Viseu > Vouzela > União das freguesias de Vouzela e Paços de Vilharigues	1 662	0	0	1 662	50	50	0
310101	Ilha da Madeira > Calheta > Arco da Calheta	3 154	11	0	3 165	95	50	45
310102	Ilha da Madeira > Calheta > Calheta	3 437	11	7	3 455	103	52	51
310103	Ilha da Madeira > Calheta > Estreito da Calheta	1 671	8	0	1 679	50	50	0
310104	Ilha da Madeira > Calheta > Fajã da Ovelha	1 018	0	0	1 018	50	50	0
310105	Ilha da Madeira > Calheta > Jardim do Mar	229	2	0	231	50	50	0
310106	Ilha da Madeira > Calheta > Paul do Mar	914	1	0	915	50	50	0
310107	Ilha da Madeira > Calheta > Ponta do Pargo	1 045	1	4	1 050	50	50	0
310108	Ilha da Madeira > Calheta > Prazeres	804	0	0	804	50	50	0
310201	Ilha da Madeira > Câmara de Lobos > Câmara de Lobos	16 117	0	3	16 120	484	242	242
310202	Ilha da Madeira > Câmara de Lobos > Cural das Freiras	2 004	0	1	2 005	60	50	10
310203	Ilha da Madeira > Câmara de Lobos > Estreito de Câmara de Lobos	9 512	1	2	9 515	285	143	142
310204	Ilha da Madeira > Câmara de Lobos > Quinta Grande	1 954	0	0	1 954	59	50	9
310205	Ilha da Madeira > Câmara de Lobos > Jardim da Serra	3 101	0	0	3 101	93	50	43
310301	Ilha da Madeira > Funchal > Imaculado Coração de Maria	5 867	14	4	5 885	176	88	88
310302	Ilha da Madeira > Funchal > Monte	5 878	12	1	5 891	176	88	88
310303	Ilha da Madeira > Funchal > Funchal (Santa Luzia)	5 753	7	1	5 761	173	86	87
310304	Ilha da Madeira > Funchal > Funchal (Santa Maria Maior)	12 470	10	1	12 481	374	187	187
310305	Ilha da Madeira > Funchal > Santo António	25 323	15	8	25 346	760	380	380
310306	Ilha da Madeira > Funchal > São Gonçalo	5 810	28	8	5 846	174	87	87
310307	Ilha da Madeira > Funchal > São Martinho	26 316	37	6	26 359	789	395	394
310308	Ilha da Madeira > Funchal > Funchal (São Pedro)	7 466	17	7	7 490	224	112	112
310309	Ilha da Madeira > Funchal > São Roque	8 486	5	0	8 491	255	127	128
310310	Ilha da Madeira > Funchal > Funchal (Sé)	3 216	15	3	3 234	96	50	46
310401	Ilha da Madeira > Machico > Água de Pena	2 530	5	0	2 535	76	50	26
310402	Ilha da Madeira > Machico > Caniçal	3 758	0	0	3 758	113	56	57
310403	Ilha da Madeira > Machico > Machico	10 899	6	3	10 908	327	163	164
310404	Ilha da Madeira > Machico > Porto da Cruz	2 337	2	0	2 339	70	50	20
310405	Ilha da Madeira > Machico > Santo António da Serra	1 224	0	0	1 224	50	50	0
310501	Ilha da Madeira > Ponta do Sol > Canhas	4 390	1	0	4 391	132	66	66
310502	Ilha da Madeira > Ponta do Sol > Madalena do Mar	607	0	0	607	50	50	0
310503	Ilha da Madeira > Ponta do Sol > Ponta do Sol	4 910	6	0	4 916	147	74	73
310601	Ilha da Madeira > Porto Moniz > Achadas da Cruz	204	0	0	204	50	50	0
310602	Ilha da Madeira > Porto Moniz > Porto Moniz	1 837	1	0	1 838	55	50	5
310603	Ilha da Madeira > Porto Moniz > Ribeira da Janela	296	0	0	296	50	50	0
310604	Ilha da Madeira > Porto Moniz > Seixal	720	0	1	721	50	50	0
310701	Ilha da Madeira > Ribeira Brava > Campanário	4 519	6	6	4 531	136	68	68
310702	Ilha da Madeira > Ribeira Brava > Ribeira Brava	7 107	4	10	7 121	213	107	106
310703	Ilha da Madeira > Ribeira Brava > Serra de Água	1 115	0	0	1 115	50	50	0
310704	Ilha da Madeira > Ribeira Brava > Tabua	1 223	2	0	1 225	50	50	0
310802	Ilha da Madeira > Santa Cruz > Camacha	6 377	5	1	6 383	191	96	95
310803	Ilha da Madeira > Santa Cruz > Caniço	21 079	38	21	21 138	632	316	316
310804	Ilha da Madeira > Santa Cruz > Gaula	3 841	8	9	3 858	115	58	57
310805	Ilha da Madeira > Santa Cruz > Santa Cruz	7 308	2	2	7 312	219	110	109
310806	Ilha da Madeira > Santa Cruz > Santo António da Serra	857	0	0	857	50	50	0
310901	Ilha da Madeira > Santana > Arco de São Jorge	409	1	0	410	50	50	0
310902	Ilha da Madeira > Santana > Faial	1 640	3	0	1 643	50	50	0
310903	Ilha da Madeira > Santana > Santana	3 304	1	0	3 305	99	50	49
310904	Ilha da Madeira > Santana > São Jorge	1 462	0	1	1 463	50	50	0
310905	Ilha da Madeira > Santana > São Roque do Faial	621	0	0	621	50	50	0
310906	Ilha da Madeira > Santana > Ilha	268	0	0	268	50	50	0
311001	Ilha da Madeira > São Vicente > Boa Ventura	1 342	0	0	1 342	50	50	0
311002	Ilha da Madeira > São Vicente > Ponta Delgada	1 296	2	1	1 299	50	50	0
311003	Ilha da Madeira > São Vicente > São Vicente	3 451	0	0	3 451	104	52	52
320101	Ilha de Porto Santo > Porto Santo > Porto Santo	5 140	45	7	5 192	154	77	77
410101	Ilha de Santa Maria > Vila do Porto > Almagreira	575	1	0	576	50	50	0
410102	Ilha de Santa Maria > Vila do Porto > Santa Bárbara	469	1	0	470	50	50	0
410103	Ilha de Santa Maria > Vila do Porto > Santo Espírito	721	5	0	726	50	50	0
410104	Ilha de Santa Maria > Vila do Porto > São Pedro	705	6	0	711	50	50	0
410105	Ilha de Santa Maria > Vila do Porto > Vila do Porto	2 935	2	0	2 937	88	50	38
420101	Ilha de São Miguel > Lagoa > Água de Pau	2 788	3	0	2 791	84	50	34
420102	Ilha de São Miguel > Lagoa > Cabouco	1 691	0	0	1 691	51	50	1
420103	Ilha de São Miguel > Lagoa > Lagoa (Nossa Senhora do Rosário)	4 798	3	0	4 801	144	72	72

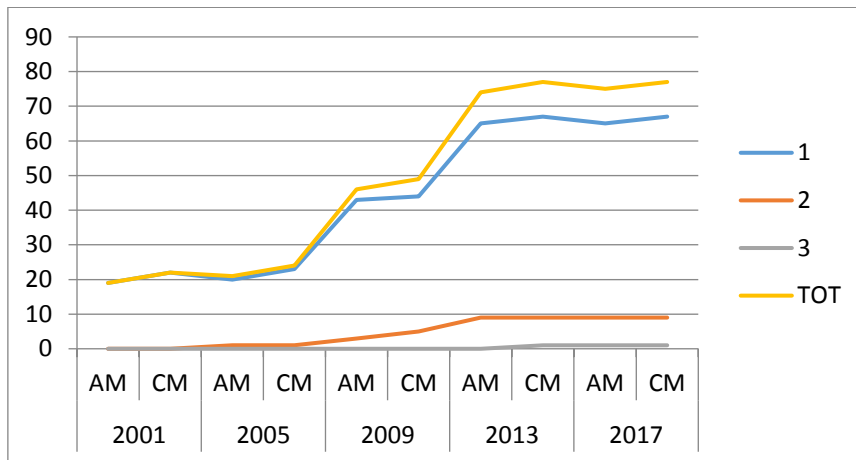
Código	Distrito/Ilha/Continente > Concelho/Pais > Freguesia/Consulado	Nac	UE	ER	TOTAL	3%	1,50%	Dif
420104	Ilha de São Miguel > Lagoa > Lagoa (Santa Cruz)	3 193	2	0	3 195	96	50	46
420105	Ilha de São Miguel > Lagoa > Ribeira Chã	385	0	0	385	50	50	0
420201	Ilha de São Miguel > Nordeste > Achada	461	0	0	461	50	50	0
420202	Ilha de São Miguel > Nordeste > Achadinha	502	0	0	502	50	50	0
420203	Ilha de São Miguel > Nordeste > Lomba da Fazenda	879	0	0	879	50	50	0
420204	Ilha de São Miguel > Nordeste > Nordeste	1 204	4	0	1 208	50	50	0
420206	Ilha de São Miguel > Nordeste > Salga	514	0	0	514	50	50	0
420207	Ilha de São Miguel > Nordeste > Santana	394	1	0	395	50	50	0
420208	Ilha de São Miguel > Nordeste > Algarvia	258	0	0	258	50	50	0
420209	Ilha de São Miguel > Nordeste > Santo António de Nordestinho	306	0	0	306	50	50	0
420210	Ilha de São Miguel > Nordeste > São Pedro de Nordestinho	278	0	0	278	50	50	0
420301	Ilha de São Miguel > Ponta Delgada > Arrifes	6 636	0	0	6 636	199	100	99
420303	Ilha de São Miguel > Ponta Delgada > Candelária	966	0	1	967	50	50	0
420304	Ilha de São Miguel > Ponta Delgada > Capelas	3 685	2	0	3 687	111	55	56
420305	Ilha de São Miguel > Ponta Delgada > Covoada	1 170	0	0	1 170	50	50	0
420306	Ilha de São Miguel > Ponta Delgada > Fajã de Baixo	4 660	0	1	4 661	140	70	70
420307	Ilha de São Miguel > Ponta Delgada > Fajã de Cima	3 059	0	0	3 059	92	50	42
420308	Ilha de São Miguel > Ponta Delgada > Fenais da Luz	1 841	1	0	1 842	55	50	5
420309	Ilha de São Miguel > Ponta Delgada > Feteiras	1 430	0	0	1 430	50	50	0
420310	Ilha de São Miguel > Ponta Delgada > Ginetes	1 103	10	0	1 113	50	50	0
420311	Ilha de São Miguel > Ponta Delgada > Mosteiros	1 057	7	0	1 064	50	50	0
420312	Ilha de São Miguel > Ponta Delgada > Ponta Delgada (São Sebastião)	4 194	2	0	4 196	126	63	63
420313	Ilha de São Miguel > Ponta Delgada > Ponta Delgada (São José)	5 874	1	0	5 875	176	88	88
420314	Ilha de São Miguel > Ponta Delgada > Ponta Delgada (São Pedro)	7 653	6	1	7 660	230	115	115
420315	Ilha de São Miguel > Ponta Delgada > Relva	2 697	0	1	2 698	81	50	31
420316	Ilha de São Miguel > Ponta Delgada > Remédios	835	0	0	835	50	50	0
420317	Ilha de São Miguel > Ponta Delgada > Rosto do Cão (Livramento)	4 058	1	0	4 059	122	61	61
420318	Ilha de São Miguel > Ponta Delgada > Rosto do Cão (São Roque)	4 484	0	0	4 484	135	67	68
420319	Ilha de São Miguel > Ponta Delgada > Santa Bárbara	766	0	0	766	50	50	0
420320	Ilha de São Miguel > Ponta Delgada > Santo António	1 658	0	0	1 658	50	50	0
420321	Ilha de São Miguel > Ponta Delgada > São Vicente Ferreira	2 260	1	0	2 261	68	50	18
420322	Ilha de São Miguel > Ponta Delgada > Sete Cidades	669	1	0	670	50	50	0
420323	Ilha de São Miguel > Ponta Delgada > Ajuda da Bretanha	670	0	0	670	50	50	0
420324	Ilha de São Miguel > Ponta Delgada > Pilar da Bretanha	600	0	0	600	50	50	0
420325	Ilha de São Miguel > Ponta Delgada > Santa Clara	2 871	0	1	2 872	86	50	36
420401	Ilha de São Miguel > Povoação > Água Retorta	422	0	0	422	50	50	0
420402	Ilha de São Miguel > Povoação > Faial da Terra	414	0	0	414	50	50	0
420403	Ilha de São Miguel > Povoação > Furnas	1 539	1	0	1 540	50	50	0
420404	Ilha de São Miguel > Povoação > Nossa Senhora dos Remédios	1 176	0	1	1 177	50	50	0
420405	Ilha de São Miguel > Povoação > Povoação	2 043	2	0	2 045	61	50	11
420406	Ilha de São Miguel > Povoação > Ribeira Quente	834	0	0	834	50	50	0
420501	Ilha de São Miguel > Ribeira Grande > Calhetas	765	1	0	766	50	50	0
420502	Ilha de São Miguel > Ribeira Grande > Fenais da Ajuda	931	0	0	931	50	50	0
420503	Ilha de São Miguel > Ribeira Grande > Lomba da Maia	1 046	0	0	1 046	50	50	0
420504	Ilha de São Miguel > Ribeira Grande > Lomba de São Pedro	330	0	0	330	50	50	0
420505	Ilha de São Miguel > Ribeira Grande > Maia	1 743	2	0	1 745	52	50	2
420506	Ilha de São Miguel > Ribeira Grande > Pico da Pedra	2 654	1	0	2 655	80	50	30
420507	Ilha de São Miguel > Ribeira Grande > Porto Formoso	1 120	1	0	1 121	50	50	0
420508	Ilha de São Miguel > Ribeira Grande > Rabo de Peixe	7 376	2	1	7 379	221	111	110
420509	Ilha de São Miguel > Ribeira Grande > Ribeira Grande (Conceição)	2 293	0	0	2 293	69	50	19
420510	Ilha de São Miguel > Ribeira Grande > Ribeira Grande (Matriz)	3 461	3	0	3 464	104	52	52
420511	Ilha de São Miguel > Ribeira Grande > Ribeira Seca	2 631	1	0	2 632	79	50	29
420512	Ilha de São Miguel > Ribeira Grande > Ribeirinha	2 243	0	0	2 243	67	50	17
420513	Ilha de São Miguel > Ribeira Grande > Santa Bárbara	1 139	0	0	1 139	50	50	0
420514	Ilha de São Miguel > Ribeira Grande > São Brás	596	0	0	596	50	50	0
420601	Ilha de São Miguel > Vila Franca do Campo > Água de Alto	1 652	1	0	1 653	50	50	0
420602	Ilha de São Miguel > Vila Franca do Campo > Ponta Garça	3 127	0	1	3 128	94	50	44
420603	Ilha de São Miguel > Vila Franca do Campo > Ribeira das Tainhas	635	0	0	635	50	50	0
420604	Ilha de São Miguel > Vila Franca do Campo > Vila Franca do Campo (São Miguel)	2 693	2	1	2 696	81	50	31
420605	Ilha de São Miguel > Vila Franca do Campo > Vila Franca do Campo (São Pedro)	1 472	2	0	1 474	50	50	0
420606	Ilha de São Miguel > Vila Franca do Campo > Ribeira Seca	1 015	1	0	1 016	50	50	0
430101	Ilha Terceira > Angra do Heroísmo > Altares	819	0	0	819	50	50	0
430102	Ilha Terceira > Angra do Heroísmo > Angra (Nossa Senhora da Conceição)	3 783	0	2	3 785	113	57	56
430103	Ilha Terceira > Angra do Heroísmo > Angra (Santa Luzia)	2 330	1	0	2 331	70	50	20
430104	Ilha Terceira > Angra do Heroísmo > Angra (São Pedro)	3 330	3	2	3 335	100	50	50
430105	Ilha Terceira > Angra do Heroísmo > Angra (Sé)	1 101	1	0	1 102	50	50	0
430106	Ilha Terceira > Angra do Heroísmo > Cinco Ribeiras	646	0	2	648	50	50	0
430107	Ilha Terceira > Angra do Heroísmo > Doze Ribeiras	474	0	0	474	50	50	0

Código	Distrito/Ilha/Continente > Concelho/País > Freguesia/Consulado	Nac	UE	ER	TOTAL	3%	1,50%	Dif
430108	Ilha Terceira > Angra do Heroísmo > Feteira	1 219	0	0	1 219	50	50	0
430109	Ilha Terceira > Angra do Heroísmo > Porto Judeu	2 390	0	0	2 390	72	50	22
430110	Ilha Terceira > Angra do Heroísmo > Posto Santeu	951	0	0	951	50	50	0
430111	Ilha Terceira > Angra do Heroísmo > Raminho	506	0	0	506	50	50	0
430112	Ilha Terceira > Angra do Heroísmo > Ribeirinha	2 361	2	2	2 365	71	50	21
430113	Ilha Terceira > Angra do Heroísmo > Santa Bárbara	1 235	0	0	1 235	50	50	0
430114	Ilha Terceira > Angra do Heroísmo > São Bartolomeu de Regatos	1 792	1	0	1 793	54	50	4
430115	Ilha Terceira > Angra do Heroísmo > São Bento	1 785	0	0	1 785	54	50	4
430116	Ilha Terceira > Angra do Heroísmo > São Mateus da Calheta	3 475	0	0	3 475	104	52	52
430117	Ilha Terceira > Angra do Heroísmo > Serreta	373	0	0	373	50	50	0
430118	Ilha Terceira > Angra do Heroísmo > Terra Chã	2 598	3	0	2 601	78	50	28
430119	Ilha Terceira > Angra do Heroísmo > Vila de São Sebastião	2 066	0	0	2 066	62	50	12
430201	Ilha Terceira > Vila da Praia da Vitória > Aguilva	1 283	0	0	1 283	50	50	0
430202	Ilha Terceira > Vila da Praia da Vitória > Biscoitos	1 474	0	0	1 474	50	50	0
430203	Ilha Terceira > Vila da Praia da Vitória > Cabo da Praia	674	0	0	674	50	50	0
430204	Ilha Terceira > Vila da Praia da Vitória > Fonte do Bastardo	1 102	0	0	1 102	50	50	0
430205	Ilha Terceira > Vila da Praia da Vitória > Fontinhas	1 452	0	0	1 452	50	50	0
430206	Ilha Terceira > Vila da Praia da Vitória > Lajes	3 177	0	0	3 177	95	50	45
430207	Ilha Terceira > Vila da Praia da Vitória > Praia da Vitória (Santa Cruz)	6 204	1	0	6 205	186	93	93
430208	Ilha Terceira > Vila da Praia da Vitória > Quatro Ribeiras	362	1	0	363	50	50	0
430209	Ilha Terceira > Vila da Praia da Vitória > São Brás	987	0	0	987	50	50	0
430210	Ilha Terceira > Vila da Praia da Vitória > Vila Nova	1 525	0	0	1 525	50	50	0
430211	Ilha Terceira > Vila da Praia da Vitória > Porto Martins	1 073	0	0	1 073	50	50	0
440101	Ilha Graciosa > Santa Cruz da Graciosa > Guadalupe	1 000	3	0	1 003	50	50	0
440102	Ilha Graciosa > Santa Cruz da Graciosa > Luz	622	0	0	622	50	50	0
440103	Ilha Graciosa > Santa Cruz da Graciosa > São Mateus	700	0	0	700	50	50	0
440104	Ilha Graciosa > Santa Cruz da Graciosa > Santa Cruz da Graciosa	1 638	0	0	1 638	50	50	0
450101	Ilha de São Jorge > Calheta > Calheta	1 301	0	0	1 301	50	50	0
450102	Ilha de São Jorge > Calheta > Norte Pequeno	219	0	0	219	50	50	0
450103	Ilha de São Jorge > Calheta > Ribeira Seca	1 034	0	0	1 034	50	50	0
450104	Ilha de São Jorge > Calheta > Santo Antão	713	0	0	713	50	50	0
450105	Ilha de São Jorge > Calheta > Topo (Nossa Senhora do Rosário)	460	0	0	460	50	50	0
450201	Ilha de São Jorge > Velas > Manadas (Santa Bárbara)	354	4	0	358	50	50	0
450202	Ilha de São Jorge > Velas > Norte Grande (Neves)	541	0	0	541	50	50	0
450203	Ilha de São Jorge > Velas > Rosais	697	0	0	697	50	50	0
450204	Ilha de São Jorge > Velas > Santo Amaro	780	1	0	781	50	50	0
450205	Ilha de São Jorge > Velas > Urzelina (São Mateus)	844	0	0	844	50	50	0
450206	Ilha de São Jorge > Velas > Velas (São Jorge)	1 786	1	1	1 788	54	50	4
460101	Ilha do Pico > Lajes do Pico > Calheta de Nesquim	338	1	1	340	50	50	0
460102	Ilha do Pico > Lajes do Pico > Lajes do Pico	1 644	2	4	1 650	50	50	0
460103	Ilha do Pico > Lajes do Pico > Piedade	797	12	1	810	50	50	0
460104	Ilha do Pico > Lajes do Pico > Ribeiras	852	3	0	855	50	50	0
460105	Ilha do Pico > Lajes do Pico > Ribeirinha	380	2	0	382	50	50	0
460106	Ilha do Pico > Lajes do Pico > São João	441	0	0	441	50	50	0
460201	Ilha do Pico > Madalena > Bandeiras	613	1	0	614	50	50	0
460202	Ilha do Pico > Madalena > Candelária	779	0	0	779	50	50	0
460203	Ilha do Pico > Madalena > Criação Velha	784	0	0	784	50	50	0
460204	Ilha do Pico > Madalena > Madalena	2 559	1	0	2 560	77	50	27
460205	Ilha do Pico > Madalena > São Caetano	498	2	0	500	50	50	0
460206	Ilha do Pico > Madalena > São Mateus	678	0	0	678	50	50	0
460301	Ilha do Pico > São Roque do Pico > Prainha	549	10	0	559	50	50	0
460302	Ilha do Pico > São Roque do Pico > Santa Luzia	431	0	1	432	50	50	0
460303	Ilha do Pico > São Roque do Pico > Santo Amaro	288	0	0	288	50	50	0
460304	Ilha do Pico > São Roque do Pico > Santo António	715	2	1	718	50	50	0
460305	Ilha do Pico > São Roque do Pico > São Roque do Pico	1 261	1	1	1 263	50	50	0
470101	Ilha do Faial > Horta > Capelo	459	9	2	470	50	50	0
470102	Ilha do Faial > Horta > Castelo Branco	1 114	4	0	1 118	50	50	0
470103	Ilha do Faial > Horta > Cedros	770	11	0	781	50	50	0
470104	Ilha do Faial > Horta > Feteira	1 520	0	0	1 520	50	50	0
470105	Ilha do Faial > Horta > Flamengos	1 382	0	0	1 382	50	50	0
470106	Ilha do Faial > Horta > Horta (Angústias)	2 213	4	0	2 217	66	50	16
470107	Ilha do Faial > Horta > Horta (Conceição)	1 052	0	0	1 052	50	50	0
470108	Ilha do Faial > Horta > Horta (Matriz)	2 263	5	0	2 268	68	50	18
470109	Ilha do Faial > Horta > Pedro Miguel	605	4	0	609	50	50	0
470110	Ilha do Faial > Horta > Praia do Almoxarife	719	2	0	721	50	50	0
470111	Ilha do Faial > Horta > Praia do Norte	217	0	0	217	50	50	0
470112	Ilha do Faial > Horta > Ribeirinha	377	0	0	377	50	50	0
470113	Ilha do Faial > Horta > Salão	356	0	0	356	50	50	0

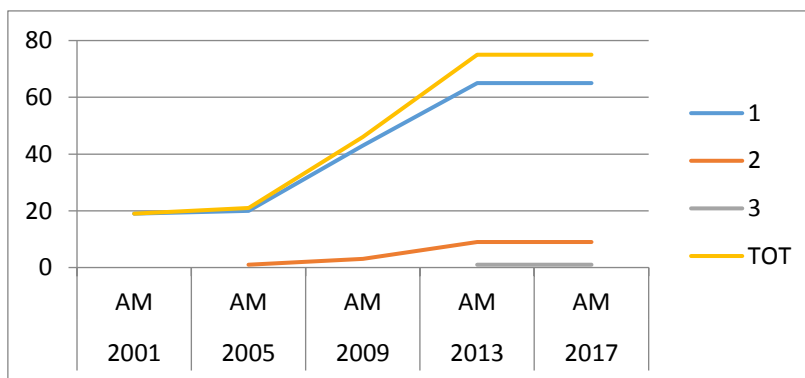
Código	Distrito/Ilha/Continente > Concelho/País > Freguesia/Consulado	Nac	UE	ER	TOTAL	3%	1,50%	Dif
480101	Ilha das Flores > Lajes das Flores > Fajã Grande	203	3	0	206	50	50	0
480102	Ilha das Flores > Lajes das Flores > Fajãzinha	70	4	0	74	50	50	0
480103	Ilha das Flores > Lajes das Flores > Fazenda	232	1	0	233	50	50	0
480104	Ilha das Flores > Lajes das Flores > Lajedo	87	2	0	89	50	50	0
480105	Ilha das Flores > Lajes das Flores > Lajes das Flores	506	4	1	511	50	50	0
480106	Ilha das Flores > Lajes das Flores > Lomba	155	9	0	164	50	50	0
480107	Ilha das Flores > Lajes das Flores > Mosteiro	27	0	0	27	50	50	0
480201	Ilha das Flores > Santa Cruz das Flores > Caveira	64	0	0	64	50	50	0
480202	Ilha das Flores > Santa Cruz das Flores > Cedros	113	2	0	115	50	50	0
480203	Ilha das Flores > Santa Cruz das Flores > Ponta Delgada	297	0	0	297	50	50	0
480204	Ilha das Flores > Santa Cruz das Flores > Santa Cruz das Flores	1 380	1	0	1 381	50	50	0

Fonte: SGAI-AE / BDRE 2019-12-31

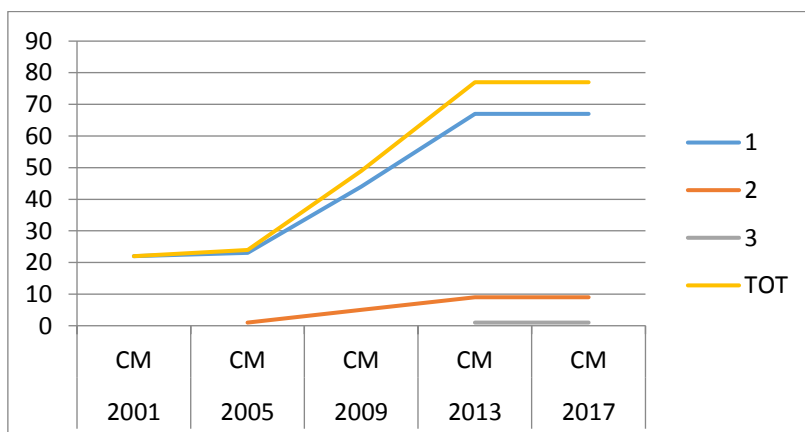
EVOLUÇÃO GERAL DO NÚMERO DE CANDIDATURAS GCE A ÓRGÃOS MUNICIPAIS (2001-2017)



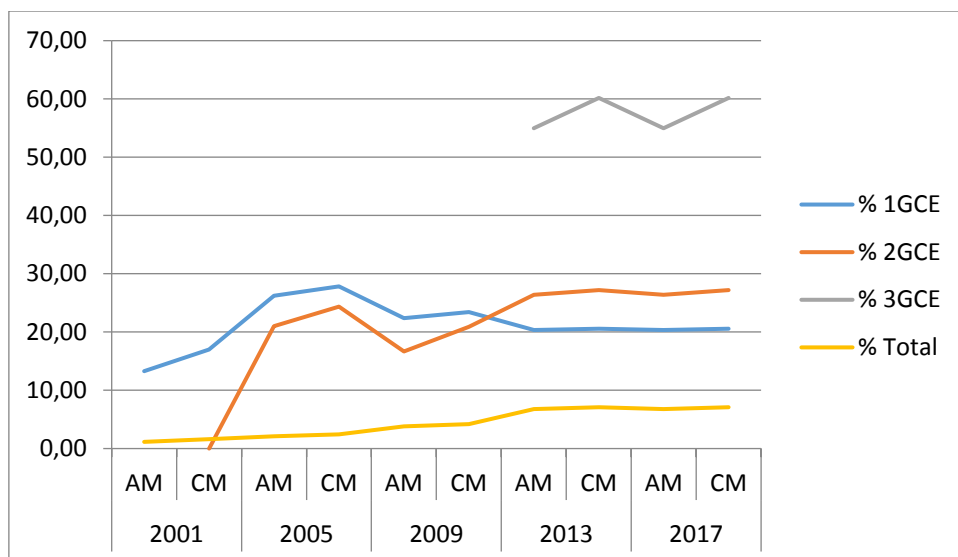
EVOLUÇÃO DO NÚMERO DE CANDIDATURAS GCE A ASSEMBLEIAS MUNICIPAIS (2001-2017)



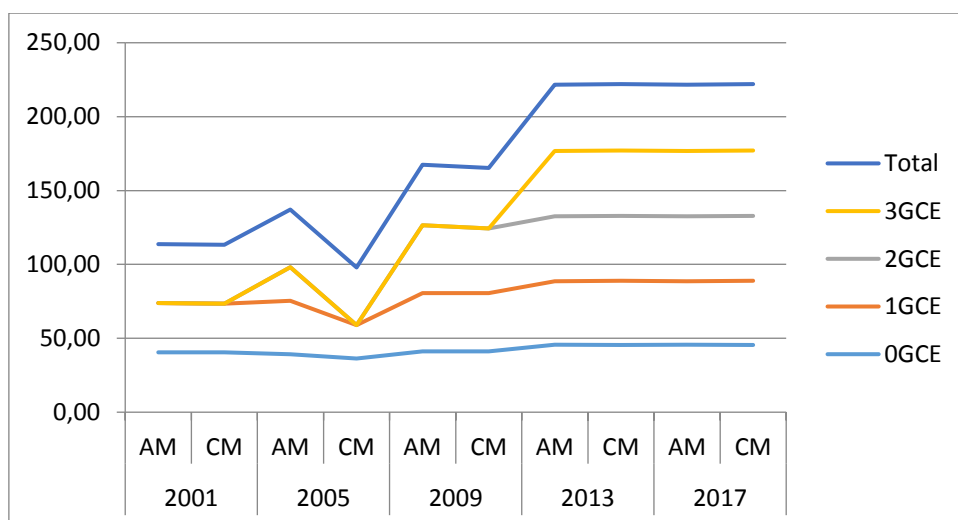
EVOLUÇÃO DO NÚMERO DE CANDIDATURAS GCE A CÂMARAS MUNICIPAIS (2001-2017)



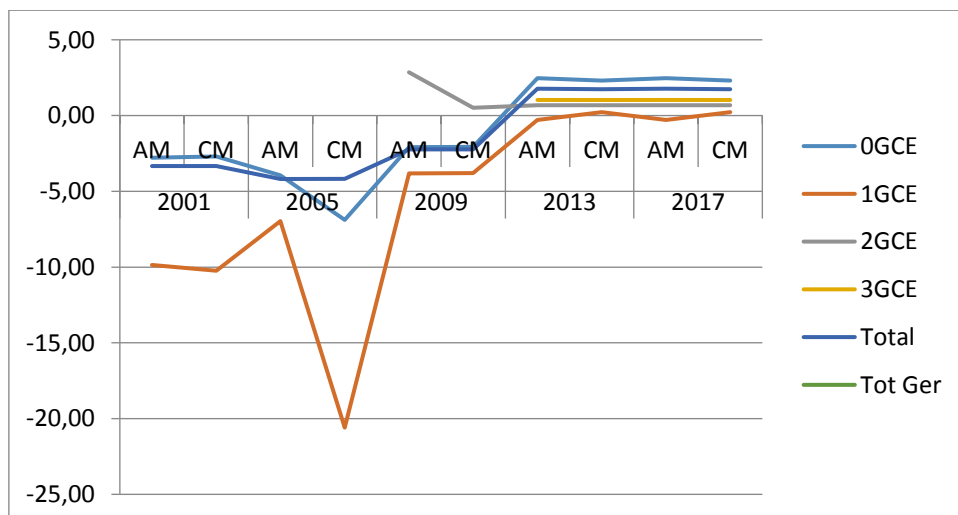
MÉDIA GERAL DE VOTAÇÃO EM GCE



ABSTENÇÃO TOTAL E POR NÚMERO DE CANDIDATURAS DE GCE A ÓRGÃOS MUNICIPAIS (2001-2017)



DESVIO DA ABSTENÇÃO EM RELAÇÃO À MÉDIA GLOBAL - CANDIDATURAS DE GCE A ÓRGÃOS MUNICIPAIS (2001-2017)



DADOS AGREGADOS

ANO	ÓRG	GCEN	Dados					Abstenção %	
			Soma de INSC	Soma de VOT	Soma de GCEN	Contagem de GCEN	Soma de VGCE		VGCE%MÉD-POND
2001	AM	0	8.057.140	4.799.928	0	289	0	0,00	40,43
		1	681.766	454.515	19	19	60.357	13,28	33,33
	AM Total		8.738.906	5.254.443	19	308	60.357	1,15	39,87
	CM	0	8.003.157	4.760.945	0	286	0	0,00	40,51
		1	735.749	493.235	22	22	83.759	16,98	32,96
CM Total		8.738.906	5.254.180	22	308	83.759	1,59	39,88	
2001 Total			17.477.812	10.508.623	41	616	144.116	1,37	39,87
2005	AM	0	8.163.671	4.959.094	0	287	0	0,00	39,25
		1	671.673	428.292	20	20	112.350	26,23	36,24
		2	4.879	3.776	2	1	794	21,03	22,61
	AM Total		8.840.223	5.391.162	22	308	113.144	2,10	39,02
	CM	0	8.101.471	4.919.439	0	284	0	0,00	39,28
		1	733.873	467.356	23	23	130.076	27,83	36,32
		2	4.879	3.776	2	1	920	24,37	22,61
CM Total		8.840.223	5.390.571	25	308	130.997	2,43	39,02	
2005 Total			17.680.446	10.781.733	47	616	244.141	2,26	39,02
2009	AM	0	7.745.856	4.560.423	0	262	0	0,00	41,12
		1	1.434.553	869.516	43	43	194.347	22,35	39,39
		2	196.029	105.743	6	3	17.603	16,65	46,06
	AM Total		9.376.438	5.535.682	49	308	211.951	3,83	40,96
	CM	0	7.679.293	4.520.093	0	259	0	0,00	41,14
		1	1.385.770	839.607	44	44	196.449	23,40	39,41
2		311.644	175.404	10	5	36.636	20,89	43,72	
CM Total		9.376.707	5.535.104	54	308	233.084	4,21	40,97	
2009 Total			18.753.145	11.070.786	103	616	445.035	4,02	40,97
2013	AM	0	6.778.683	3.682.876	0	233	0	0,00	45,67
		1	1.968.523	1.123.607	65	65	228.747	20,36	42,92
		2	511.750	287.137	18	9	75.725	26,37	43,89
		3	147.548	82.283	3	1	45.231	54,97	44,23
	AM Total		9.406.504	5.175.903	86	308	349.703	6,76	44,98
	CM	0	6.689.444	3.644.846	0	231	0	0,00	45,51
		1	2.062.605	1.166.876	67	67	239.735	20,54	43,43
		2	511.750	287.144	18	9	78.087	27,19	43,89
3		147.548	82.287	3	1	49.512	60,17	44,23	
CM Total		9.411.347	5.181.153	88	308	367.334	7,09	44,95	
2013 Total			18.817.851	10.357.056	174	616	717.037	6,92	44,96
2017	AM	0	6.778.683	3.682.876	0	233	0	0,00	45,67
		1	1.968.523	1.123.607	65	65	228.747	20,36	42,92
		2	511.750	287.137	18	9	75.725	26,37	43,89
		3	147.548	82.283	3	1	45.231	54,97	44,23
	AM Total		9.406.504	5.175.903	86	308	349.703	6,76	44,98
	CM	0	6.689.444	3.644.846	0	231	0	0,00	45,51
		1	2.062.605	1.166.876	67	67	239.735	20,54	43,43
		2	511.750	287.144	18	9	78.087	27,19	43,89
3		147.548	82.287	3	1	49.512	60,17	44,23	
CM Total		9.411.347	5.181.153	88	308	367.334	7,09	44,95	
2017 Total			18.817.851	10.357.056	174	616	717.037	6,92	44,96
Total Geral			59.221.666	33.635.848	539	3.080	2.267.366	6,74	43,20