


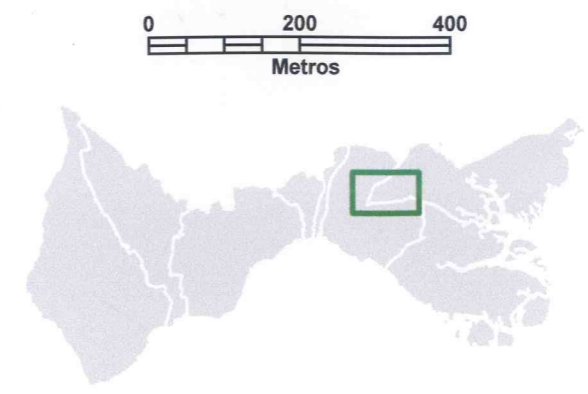


**MEMÓRIA DESCRITIVA DO TRAÇADO PROPOSTO:**  
 Eixo da Estrada de Algeruz (E.M. 542), do cruzamento com a E.M. 534 (Padeiras) até ao Nó da Via Proposta "P1" (Rotunda da Av. José Saramago); Eixo da Via Proposta "P1", do cruzamento da Estrada de Algeruz (E.M. 542) para sul até ao Nó Proposto com a E.N. 10; Eixo da E.N. 10, do Nó Rodoviário Proposto com a via "P1" para nascente até ao entroncamento com a Estrada do Vale da Rosa (E.M. 536).

- Legenda:**
-  **Proposta de Alteração aos Limites:**
  -  **Proposta de alteração aos limites administrativos**
  -  **Limites oficiais em vigor (CAOP 2012.0 - fonte: Direção Geral do Território)**



**Cartografia base usada na definição da proposta de alteração:**  
 -Cartografia Digital à escala 1:10 000 do Concelho de Setúbal, Modelo Numérico Topográfico (cartografia homologada pelo Instituto Geográfico Português);  
 -Estudo Urbanístico do Polo Comercial do Monte Belo, eixo da Via proposta "P1" (versão Abril, 2010)

		
<b>DEP. DE URBANISMO   DIV. PLANEAMENTO URBANÍSTICO</b> <b>CÂMARA MUNICIPAL DE SETÚBAL</b> <b>Gabinete de Sistemas de Informação Geográfica</b> <small>Edifício Sado, Rua Acácio Barradas n.º27 2901-866 SETÚBAL        Tel. 265 537 000 / www.mun-setubal.pt</small>		
<b>Informação: Alteração aos limites das Freguesias de São Sebastião e Gâmbia-Pontes -Alto da Guerra</b>		
Escala: <b>1/ 10 000</b>	Cartografia de referência: Ortofotomapa à escala 1:10 000 D.G.T., ano 2007	<b>1</b>
Sist. Referência: <b>PT-TM06 ETRS 89</b>	Técnico: <b>Eng. Alexandre Aleluia</b>	
Altitudes:	Entidade/ Serviço Requerente: <b>Sr. Vereador Urbanismo</b>	
Data: <b>2013-02-28</b>		