MAPA JUDICIÁRIO

Proposta de Ajustamentos

Principais

Conclusões do Estudo

REPÚBLICA PORTUGUESA

JUSTIÇA

Criminal local - Portugal Continental

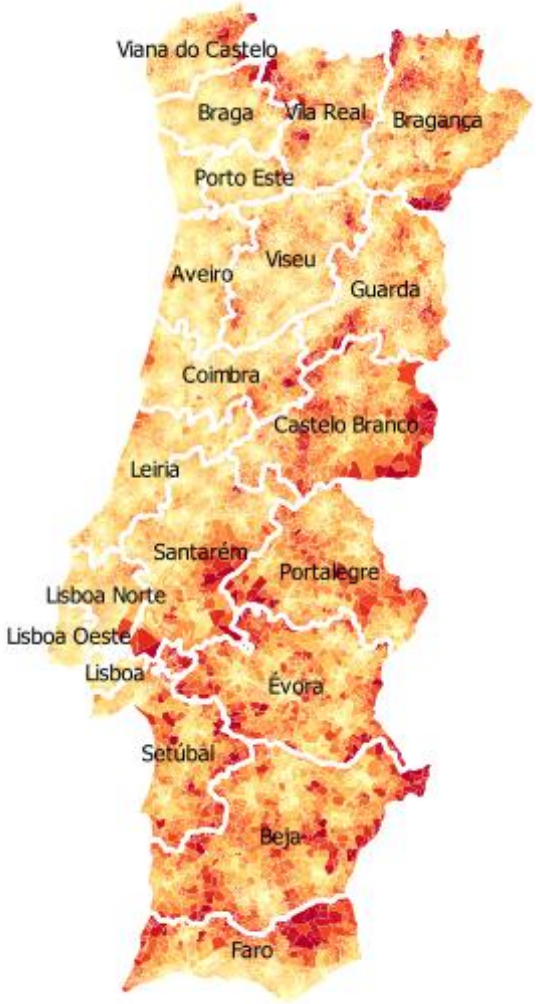

Rede com tribunais extintos e secções de proximidade

- tempo ⟷ + tempo

Fonte: UNL-IMS

SITUAÇÃO ATUAL

- **777.842 pessoas** estão a +30' do tribunal, 219.823 pessoas com +65 anos (28% das pessoas a +30'):
  - i. 30 – 60' = 658.762 pessoas
  - ii. + 60' = 119.080 pessoas

COM O ALARGAMENTO DA REDE:

- **533.611 pessoas** ficarão a +30'
  - **244.231 pessoas serão beneficiadas**
  - 69.094 pessoas têm +65 anos:

i. 30 – 60' = 460.109 pessoas
Melhoria de 30% face ao atual

ii. + 60' = 73.502 pessoas
Melhoria de 38% face ao atual

Família e Menores - Portugal Continental

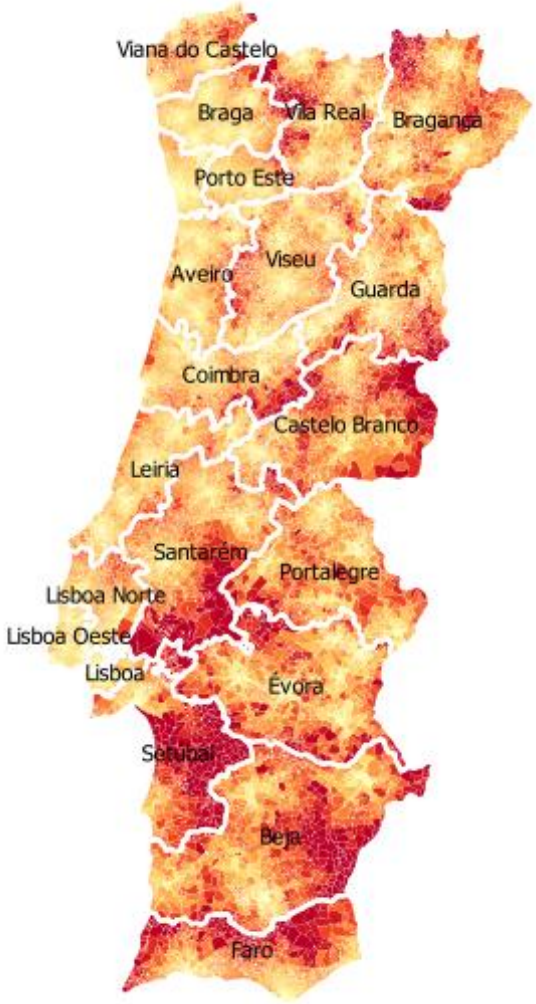

Cenário futuro

- tempo ⟷ + tempo

SITUAÇÃO ATUAL

- **2.679.943 pessoas** estão a +30' do tribunal, 523.903 pessoas com -19 anos (20% das pessoas a +30'):
  i. 30 – 60' = 2.073.490 pessoas (20% da população nacional)
  ii. + 60' = 606.453 pessoas (6% da população nacional)

COM ALARGAMENTO DA REDE:

- **1.797.389 pessoas** ficarão a +30'
  882.554 pessoas serão beneficiadas:
  i. 30 – 60' = 1.515.212 pessoas
     Melhoria de 27% face ao atual
  ii. + 60' = 282.177 pessoas
     Melhoria de 53% face ao atual

Fonte: UNL-IMS

MAPA JUDICIÁRIO

Proposta de Ajustamentos

Anexos

REPÚBLICA PORTUGUESA

JUSTIÇA

Metodologia do estudo da rede de tribunais de primeira instância

Entidade responsável

O estudo foi desenvolvido pela Universidade Nova de Lisboa – NOVA Information Management School.

Âmbito

- Desenvolvimento de um modelo suportado por um sistema de informação geográfica que permita simular o impacto no acesso da população face a ajustamentos da atual rede dos tribunais.

Objetivos

1. Mapear o tempo que um cidadão demora a deslocar-se entre o seu local de residência (quarteirão/subsecção estatística) e o tribunal da atual rede de tribunais de primeira instância;
2. Cenarização do impacto no tempo médio despendido na deslocação a um outro conjunto de tribunais a identificar.

Notas metodológicas

1. Foram mapeados e georreferenciados em Sistema de Informação Geográfica (SIG) os tribunais ativos divididos pelas diferentes secções criminais, cíveis, de família e menores, trabalho, instrução criminal, comércio; bem como os tribunais extintos e de proximidade;
2. Foram igualmente carregados todas as comarcas, concelhos, freguesias, secções estatísticas e subsecções estatísticas do INE dividindo o território em ~265.000 unidades (equivalentes a quarteirões/bairros);

Metodologia do estudo da rede de tribunais de primeira instância

3. Foi carregado no SIG o mapa com a rede viária existente em Portugal e foram calculadas as distâncias (3.628.549 caminhos) de todas as subsecções estatísticas para as respetivas secções/tribunais de cada comarca
4. Foram definidos 3 intervalos de tempo até ao tribunal para avaliação de resultados (<30m; 30-60m; >60m)
5. Foram simulados resultados com base em 3 velocidades distintas: i) velocidade máxima que se aproxima dos limites legais; velocidade intermédia que se aproxima da velocidade do Google; e velocidade mínima que incorpora uma utilização mista de transportes próprios e de transportes públicos;
6. Foram apurados os resultados das seguintes secções judiciais: cível local; cível central; criminal local; criminal central; e família e menores*;
7. Para cada secção judicial referida no ponto 5, os resultados contemplam a população de cada subsecção estatística segmentada nos 3 intervalos temporais (<30m; 30-60m; >60m);
8. Os resultados estão ainda agregados por Comarca, Município, Freguesia e Secção Estatística;
9. Nestes resultados estão ainda disponíveis as restantes variáveis da Base de dados INE que contém ~120 variáveis, tendo sido selecionados para esta apresentação da rede criminal local, a variável: i) Nº. Indivíduos Residentes e ii) Nº. Indivíduos Residentes com mais de 65 anos e da rede de família e menores: i) Nº. Indivíduos Residentes e ii) a soma dos intervalos de idades referentes ao Nº. de Indivíduos Residentes com menos de 19 anos.

* Tribunais de Famílias e Menores Locais e Centrais analisados conjuntamente em termos de distâncias

Na apresentação

- A simulação apresentada e suportada por mapas, compreende as seguintes especificações:

1. Foi utilizada a velocidade mínima por se considerar que se aproxima mais à efetiva realidade, visto que incorpora a utilização de um *mix* de transportes (meios de transportes próprios e transportes públicos) utilizados pela generalidade da população portuguesa.

2. Assim, foram criados dois cenários, o primeiro que corresponde à situação atual da rede de tribunais de 1ª Instância e um segundo cenário que corresponde à situação futura com os ajustamentos.

NOTA: O presente estudo contempla reativação em 19 tribunais: 1. Sever do Vouga - Aveiro 2. Penela - Coimbra 3. Portel - Évora 4. Monchique - Faro 5. Meda - Guarda 6. Fornos de Algodres - Guarda 7. Bombarral - Leiria 8. Cadaval - Lisboa Norte 9. Ferreira do Zêzere - Santarém 10. Mação - Santarém 11. Castelo de Vide - Portalegre 12. Paredes de Coura - Viana do Castelo 13. Boticas - Vila Real 14. Murça - Vila Real 15. Mesão Frio - Vila Real 16. Sabrosa - Vila Real 17. Tabuaço - Viseu 18. Armamar - Viseu 19. Resende - Viseu

Criminal local – Top 4 Comarcas - Bragança

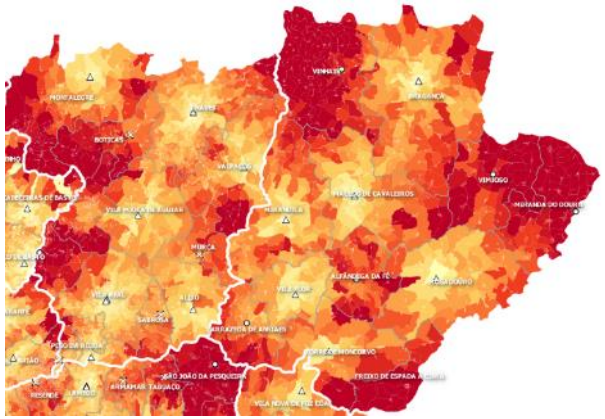

Situação atual

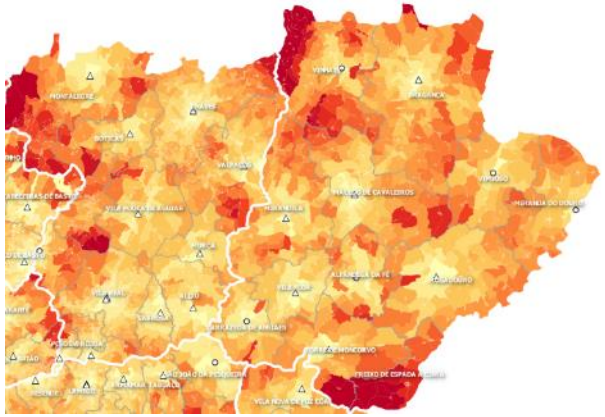

Rede com tribunais extintos e secções de proximidade

- tempo ⟷ + tempo

Activo
Extinto
Proximidade

Situação atual *vs* Rede com tribunais extintos e secções de proximidade

Atualmente:

- **49.645 pessoas** estão a +30 min do tribunal, dos quais 18.528 pessoas com +65 anos (37% das pessoas a +30 min):
  i. 30 – 60 min = 39.376 pessoas (29% da população da Comarca)
  ii. + 60 min = 10.269 pessoas (8% da população da Comarca)

Com o alargamento da rede:

- **31.174 pessoas** ficarão a +30 min, i.e. **18.471 pessoas serão beneficiadas.** Destas últimas, 6.188 pessoas têm +65 anos (34% das pessoas beneficiadas):
  i. 30 – 60 min = 28.033 pessoas
  (Δ 11.343 pessoas = 29% face ao atual)
  ii. + 60 min = 3.141 pessoas
  (Δ 7.128 pessoas = 69% face ao atual)
- **Miranda do Douro, Vimioso e Vinhais** serão os municípios mais beneficiados onde, de forma conjunta, 12.186 pessoas serão beneficiadas (66% das pessoas beneficiadas)

Criminal local – Top 4 Comarcas - Viseu

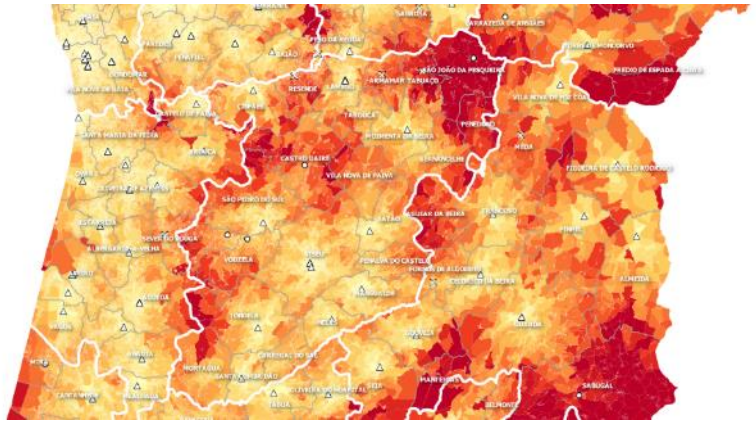

Situação atual

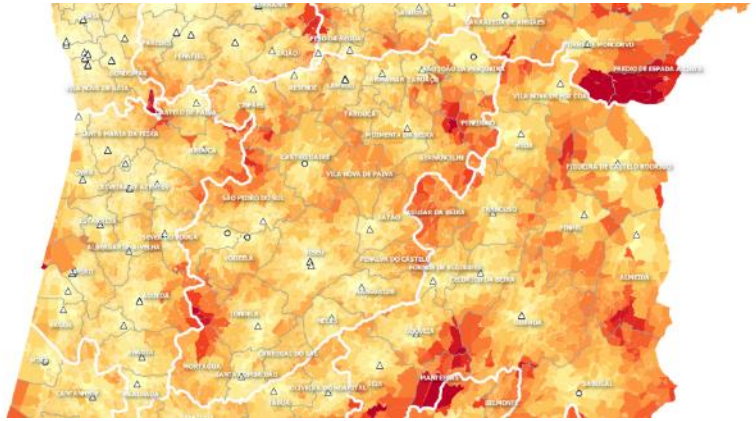

Rede com tribunais extintos e secções de proximidade

- tempo ⟷ + tempo

Activo
Extinto
Proximidade

Situação atual *vs* Rede com tribunais extintos e secções de proximidade

Atualmente:

- **69.533 pessoas** estão a +30 min do tribunal, dos quais 18.275 pessoas com +65 anos (26% das pessoas a +30 min):
  - i. 30 – 60 min = 61.766 pessoas (16% da população da Comarca)
  - ii. + 60 min = 7.767 pessoas (2% da população da Comarca)

Com o alargamento da rede:

- **21.773 pessoas** ficarão a +30 min, i.e. **47.760 pessoas serão beneficiadas.** Destas últimas, 11.616 pessoas têm +65 anos (24% das pessoas beneficiadas):
  - i. 30 – 60 min = 21.210 pessoas
    (Δ 40.556 pessoas = 66% face ao atual)
  - ii. + 60 min = 563 pessoas
    (Δ 7.204 pessoas = 93% face ao atual)
- **Castro Daire, Resende e São João da Pesqueira** serão os municípios mais beneficiados onde, de forma conjunta, 27.367 pessoas serão beneficiadas (57% das pessoas beneficiadas)

Criminal local – Top 4 Comarcas - Portalegre

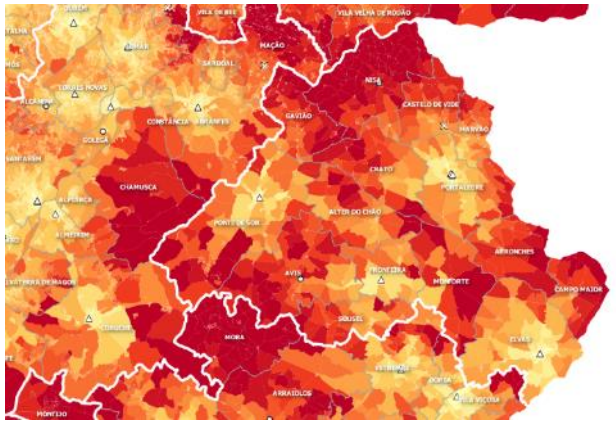

Situação atual

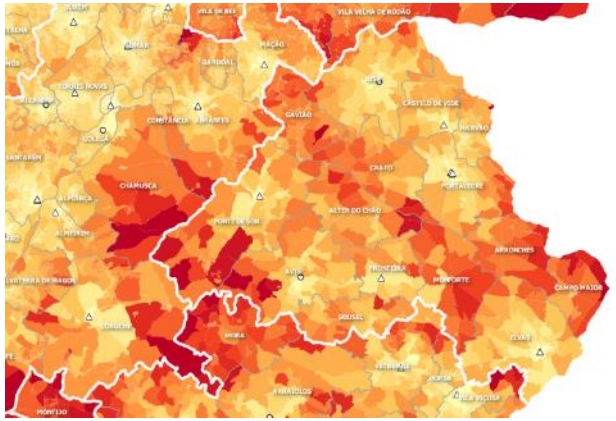

Rede com tribunais extintos e secções de proximidade

- tempo ⟷ + tempo

Activo
Extinto
Proximidade

Situação atual *vs* Rede com tribunais extintos e secções de proximidade

Atualmente:

- **41.093 pessoas** estão a +30 min do tribunal, dos quais 13.627 pessoas com +65 anos (33% das pessoas a +30 min):
  i. 30 – 60 min = 39.375 pessoas (33% da população da Comarca)
  ii. + 60 min = 1.718 pessoas (1% da população da Comarca)

Com o alargamento da rede:

- **26.549 pessoas** ficarão a +30 min, i.e. **14.544 pessoas serão beneficiadas.** Destas últimas, 5.148 pessoas têm +65 anos (35% das pessoas beneficiadas):
  i. 30 – 60 min = 26.345 pessoas
  (Δ 13.030 pessoas = 33% face ao atual)
  ii. + 60 min = 204 pessoas
  (Δ 1.514 pessoas = 88% face ao atual)
- **Nisa, Avis e Marvão** serão os municípios mais beneficiados onde, de forma conjunta, 12.166 pessoas serão beneficiadas (84% das pessoas beneficiadas)

Criminal local – Top 4 Comarcas - Santarém

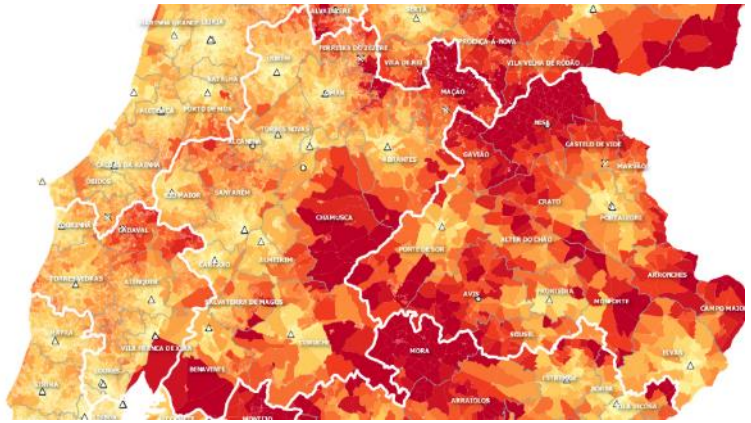

Situação atual

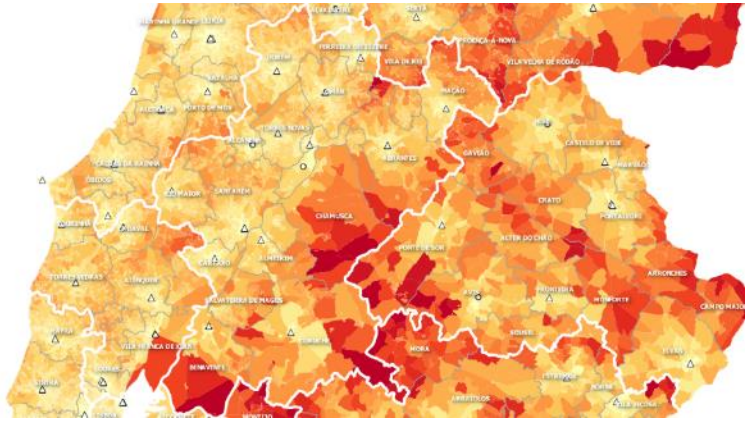

Rede com tribunais extintos e secções de proximidade

- tempo ⟷ + tempo

Activo
Extinto
Proximidade

Situação atual *vs* Rede com tribunais extintos e secções de proximidade

Atualmente:

- **55.030 pessoas** estão a +30 min do tribunal, dos quais 16.420 pessoas com +65 anos (30% das pessoas a +30 min):
  - i. 30 – 60 min = 52.440 pessoas (12% da população da Comarca)
  - ii. + 60 min = 2.590 pessoas (1% da população da Comarca)

Com o alargamento da rede:

- **32.878 pessoas** ficarão a +30 min, i.e. **22.152 pessoas serão beneficiadas.** Destas últimas, 6.704 pessoas têm +65 anos (30% das pessoas beneficiadas):
  - i. 30 – 60 min = 32.032 pessoas
    (Δ 20.408 pessoas = 39% face ao atual)
  - ii. + 60 min = 846 pessoas
    (Δ 1.744 pessoas = 67% face ao atual)
- **Ferreira do Zêzere, Mação e Santarém** serão os municípios mais beneficiados onde, de forma conjunta, 17.530 pessoas serão beneficiadas (79% das pessoas beneficiadas)

Família e Menores– Top 4 Comarcas - Leiria

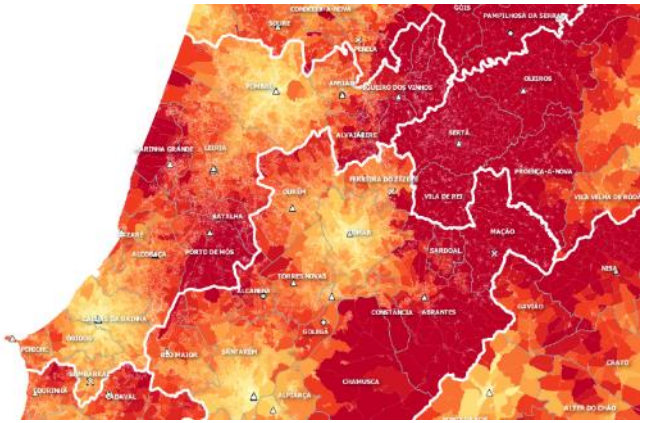

Situação atual

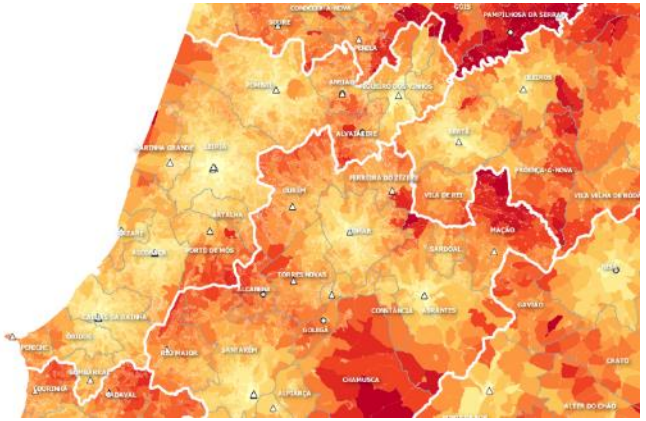

Cenário futuro

- tempo ⟷ + tempo

Activo
Extinto
Proximidade

Situação atual *vs* Cenário futuro

Atualmente:

- **327.353 pessoas** estão a +30 min do tribunal, dos quais 65.365 pessoas com -19 anos (20% das pessoas a +30 min):
  - i. 30 – 60 min = 302.476 pessoas (64% da população da Comarca)
  - ii. + 60 min = 24.877 pessoas (5% da população da Comarca)

Com o alargamento da rede:

- **82.871 pessoas** ficarão a +30 min, i.e. **244.482 pessoas serão beneficiadas.** Destas últimas, 49.607 pessoas têm -19 anos (20% das pessoas beneficiadas):
  - i. 30 – 60 min = 82.749 pessoas
    (Δ 219.727 pessoas = 73% face ao atual)
  - ii. + 60 min = 122 pessoas
    (Δ 24.755 pessoas = 99,5% face ao atual)
- **Leiria, Marinha Grande e Alcobaça** serão os municípios mais beneficiados onde, de forma conjunta, 184.726 pessoas serão beneficiadas (76% das pessoas beneficiadas)

Família e Menores– Top 4 Comarcas - Viseu

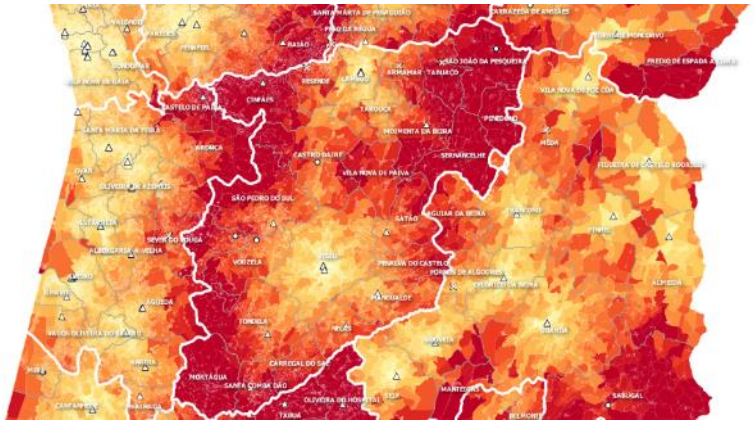

Situação atual

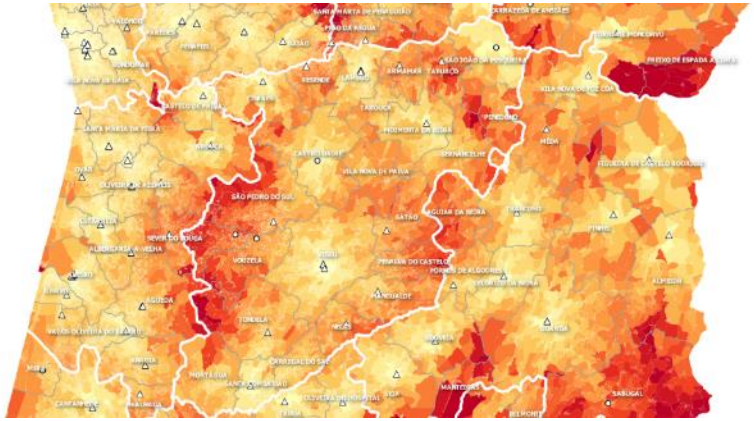

Cenário futuro

- tempo ⟷ + tempo

Activo
Extinto
Proximidade

Situação atual *vs* Cenário futuro

Atualmente:

- **213.994 pessoas** estão a +30 min do tribunal, dos quais 39.929 pessoas com -19 anos (19% das pessoas a +30 min):
  - i. 30 – 60 min = 156.378 pessoas (41% da população da Comarca)
  - ii. + 60 min = 57.616 pessoas (15% da população da Comarca)

Com o alargamento da rede:

- **114.930 pessoas** ficarão a +30 min, i.e. **99.064 pessoas serão beneficiadas.** Destas últimas, 18.853 pessoas têm -19 anos (19% das pessoas beneficiadas):
  - i. 30 – 60 min = 110.522 pessoas
    (Δ 45.856 pessoas = 29% face ao atual)
  - ii. + 60 min = 4.408 pessoas
    (Δ 53.208 pessoas = 92% face ao atual)
- **Tondela, Cinfães e Casto Daire** serão os municípios mais beneficiados onde, de forma conjunta, 43.181 pessoas serão beneficiadas (44% das pessoas beneficiadas)

Família e Menores– Top 4 Comarcas – Viana do Castelo

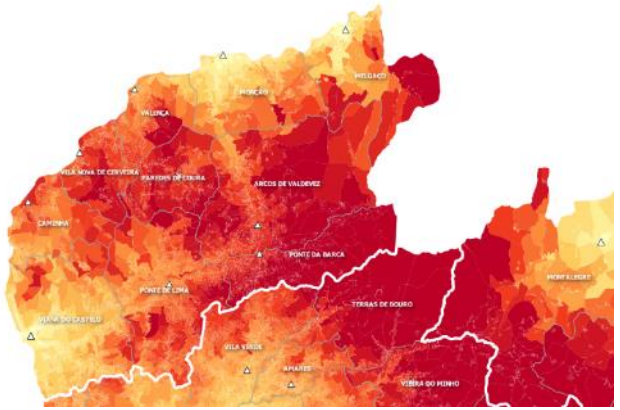

Situação atual

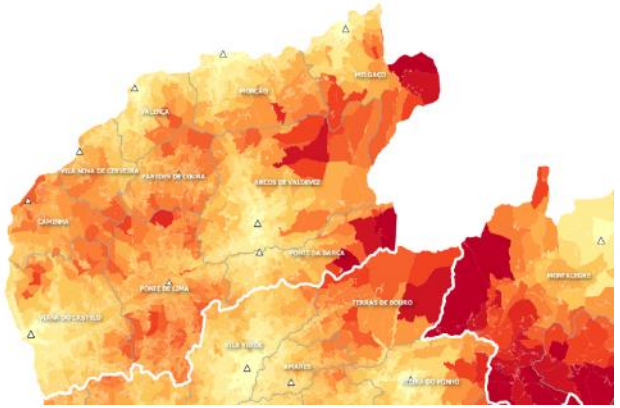

Cenário futuro

- tempo ⟷ + tempo

△ Activo
⊠ Extinto
○ Proximidade

Situação atual *vs* Cenário futuro

Atualmente:

- **113.795 pessoas** estão a +30 min do tribunal, dos quais 21.004 pessoas com -19 anos (18% das pessoas a +30 min):
  - i. 30 – 60 min = 106.615 pessoas (44% da população da Comarca)
  - ii. + 60 min = 7.180 pessoas (3% da população da Comarca)

Com o alargamento da rede:

- **55.543 pessoas** ficarão a +30 min, i.e. **58.252 pessoas serão beneficiadas.** Destas últimas, 10.585 pessoas têm -19 anos (18% das pessoas beneficiadas):
  - i. 30 – 60 min = 55.469 pessoas
    (Δ 51.146 pessoas = 48% face ao atual)
  - ii. + 60 min = 74 pessoas
    (Δ 7.106 pessoas = 99% face ao atual)
- **Arcos de Valdevez, Ponte da Barca e Ponte de Lima** serão os municípios mais beneficiados onde, de forma conjunta, 42.516 pessoas serão beneficiadas (73% das pessoas beneficiadas)

Família e Menores– Top 4 Comarcas – Porto Este

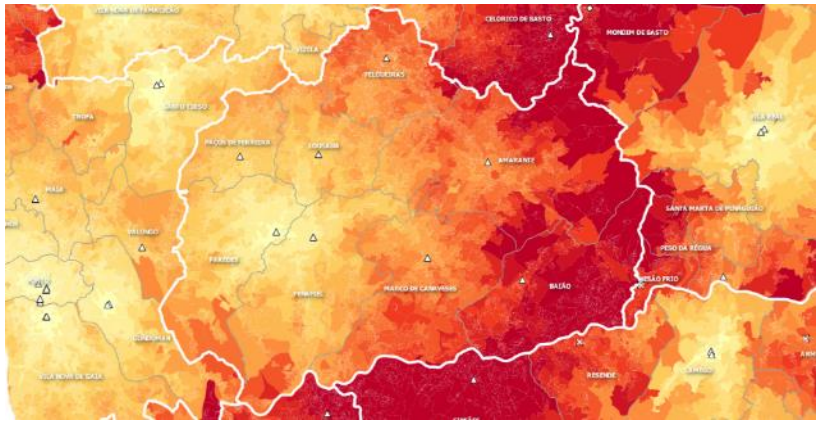

Situação atual

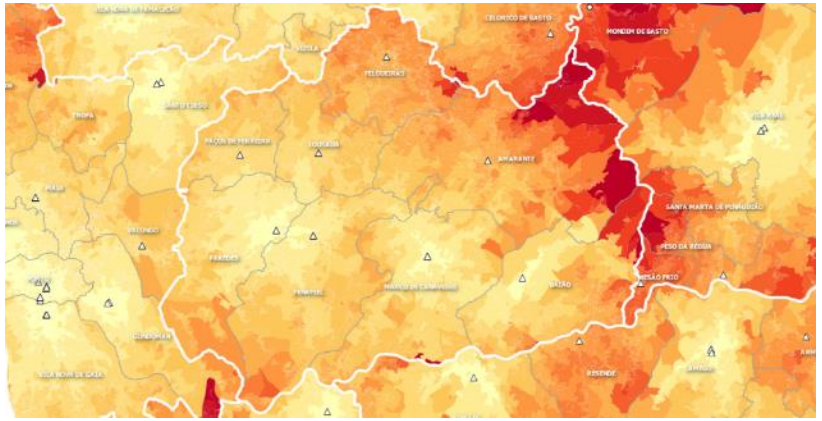

Cenário futuro

- tempo ⟷ + tempo

Activo
Extinto
Proximidade

Situação atual *vs* Cenário futuro

Atualmente:

- **162.875 pessoas** estão a +30 min do tribunal, dos quais 38.449 pessoas com -19 anos (24% das pessoas a +30 min):
  - i. 30 – 60 min = 149.884 pessoas (33% da população da Comarca)
  - ii. + 60 min = 12.991 pessoas (3% da população da Comarca)

Com o alargamento da rede:

- **91.456 pessoas** ficarão a +30 min, i.e. **71.419 pessoas serão beneficiadas.** Destas últimas, 16.954 pessoas têm -19 anos (24% das pessoas beneficiadas):
  - i. 30 – 60 min = 89.716 pessoas
    (Δ 60.168 pessoas = 40% face ao atual)
  - ii. + 60 min = 1.740 pessoas
    (Δ 11.251 pessoas = 87% face ao atual)
- **Marco de Canaveses, Amarante e Baião** serão os municípios mais beneficiados onde, de forma conjunta, 70.928 pessoas serão beneficiadas (99% das pessoas beneficiadas)

MAPA JUDICIÁRIO

Proposta de Ajustamentos

Apostar numa

Justiça mais Próxima

REPÚBLICA PORTUGUESA

JUSTIÇA

JUSTIÇA + PRÓXIMA