

Parcelário (iSIP)

14.12.2016



The screenshot shows the login page for the iSIP system. At the top left is the IFAP logo and text. At the top right are the logos for the Portuguese Government and the Ministry of Agriculture and Fisheries. Below the header, the text 'iSIP - Sistema de Identificação Parcelar' is displayed. The main content area features a large 'Bem-vindo ao iSIP' heading, followed by instructions to click 'Entrar' and enter login credentials. A small 'Entrar' button is visible. At the bottom, there is version information and copyright details.

IFAP  
Instituto de Financiamento  
da Agricultura e Pescas, I.P.

GOVERNO DE  
PORTUGAL

MINISTÉRIO DA AGRICULTURA  
E DAS PESCAS

iSIP - Sistema de Identificação Parcelar

# Bem-vindo ao iSIP

Para iniciar a sessão escolha a opção entrar e introduza o seu nome de utilizador e palavra-passe.

Entrar

iSIP Versão 3.2.9.5 [SICP-0156]  
Copyright © 2015 IFAP. Todos os direitos reservados.  
Suporte: Advertência Jurídica

- 1. O que é o Parcelário**
- 2. Principais Fontes de Atualização**
- 3. Interação com outras Entidades**
- 4. Projetos em curso**



## 1. O que é o Parcelário

## Enquadramento Legal

- [Regulamento \(UE\) N.º 1306/2013](#), do Parlamento Europeu e do Conselho de 17 de dezembro de 2013
- [Regulamento \(UE\) N.º 1307/2013](#) do Parlamento Europeu e do Conselho de 17 de dezembro de 2013
- [Regulamento \(CE\) N.º 640/2014](#) de 11 de março de 2014
- [Portaria n.º 86/2011](#) de 25 de fevereiro de 2011
- [Despacho Normativo n.º 6/2015](#) de 20 de fevereiro

# 1.0 que é o Parcelário

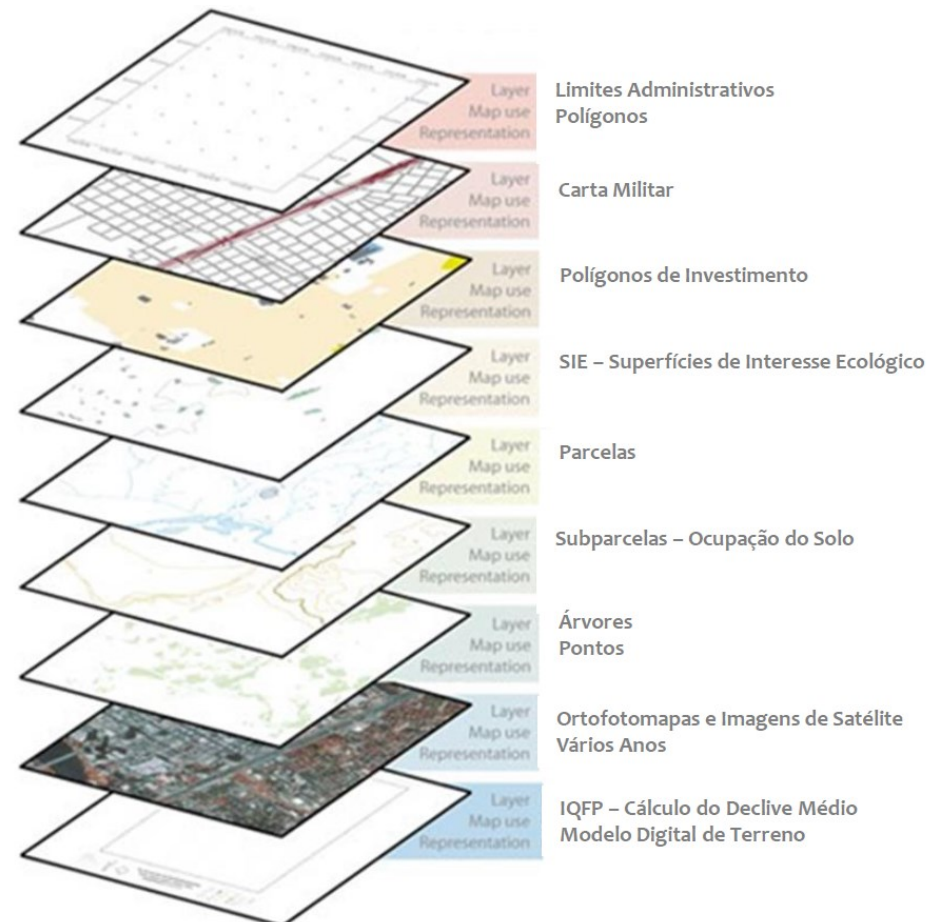
## Intervenientes

- IFAP, IP
- Direções Regionais de Agricultura e Pescas
- Organizações de Agricultores (CONFAGRI, CAP, AJAP, CNA e CNJ)
- Beneficiários

# 1. O que é o Parcelário

## O que é o parcelário (SIP)

- Sistema de Informação Geográfica (SIG) em layers temáticos relacionados
- Um dos principais instrumentos do Sistema Integrado de Gestão e Controlo (SIGC)
- Portugal Continental e Regiões Autónomas
- Disponível online
- Utilizadores Acreditados



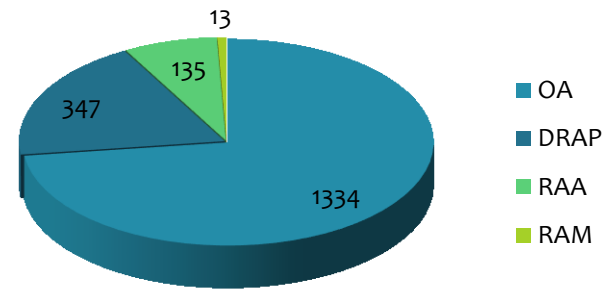
## Alguns números associados ao parcelário (21.11.2016):

- N° Total de Parcelas Identificadas - 3.506.611 (5.163.819 ha)
  - Continente - 3.318.491 (5.022.609 ha)
  - Açores - 126.790 (131.363 ha)
  - Madeira - 61.330 (9.846 ha)
- N° Total de Parcelas Ativas em 2016 - 2.102.857
- N° total de baldios (Continente) - 5.986 (353.834 ha)
- N° total de utilizadores de baldio - 13.385
- N° Total de declarantes - 458.718
  - Continente - 424.962
  - Açores - 13.895
  - Madeira - 19.861

As parcelas identificadas no iSIP representam cerca de 41 % da superfície do território continental.

# 1.0 que é o Parcelário

- N° de Postos de Atendimento - 804
  - Organizações de Agricultores - 686
  - Direções Regionais de Agricultura e Pescas - 99
  - Região Autónoma dos Açores - 10
  - Região Autónoma da Madeira - 9
- N° técnicos acreditados - 1847
  - Organizações de Agricultores - 1334
  - Direções Regionais de Agricultura e Pescas - 347
  - Região Autónoma dos Açores - 135
  - Região Autónoma da Madeira - 13





## Informação Disponível

### Camadas Editáveis

- Parcelas
- Ocupações do solo (Sub-Parcelas)
- Árvores
- Investimento e Infraestruturas
- Parcelas de vinha (Sivv)



### Informação de Referência ou Condicionantes

- Ortofotomapas (vários anos)
- Cartas Militares
- Limites Administrativos
- Natura 2000
  - Sítios de Importância Comunitária
  - Áreas Protegidas
  - Zonas de Proteção Especial
- Expropriações por Entidades Públicas
- Áreas Geográficas de aplicação do PDR
- Perímetros de Captação Águas Públicas
- Faixas de Proteção de Massas de Água
- Outros

O SIP fornece informação geográfica de suporte do SIGC, do Continente e das Regiões Autónomas dos Açores e da Madeira, designadamente:

- Identificação das explorações (área e limites das parcelas agrícolas e localização geográfica)
- Identificação da ocupação cultural
- Determinação das superfícies máximas elegíveis para os regimes do primeiro e segundo pilar das ajudas PAC
- Identificação dos responsáveis pela exploração das parcelas
- Localiza e determina a dimensão das superfícies de interesse ecológico
- Localiza e determina as áreas geográficas de aplicação no âmbito do desenvolvimento rural
- Identifica e delimita os projetos de investimento no âmbito do PDR
- Identifica e delimita as explorações pecuárias para efeitos de licenciamento

# 1.0 que é o Parcelário

Procedimentos para identificar ou atualizar uma exploração:

- O agricultor desloca-se a uma sala de atendimento
- Exibe os documentos de identificação e título de posse dos prédios
- A atualização é efetuada diretamente na base de dados do Parcelário
- O processo de atendimento é arquivado
- O agricultor pode visualizar a sua exploração e consultar os documentos de caracterização através da área reservada da página internet do IFAP
- A atualização da informação é efetuada apenas por técnicos credenciados
- A delimitação das parcelas e a classificação das ocupações do solo é efetuada sobre os ortofotomapas mais recentes

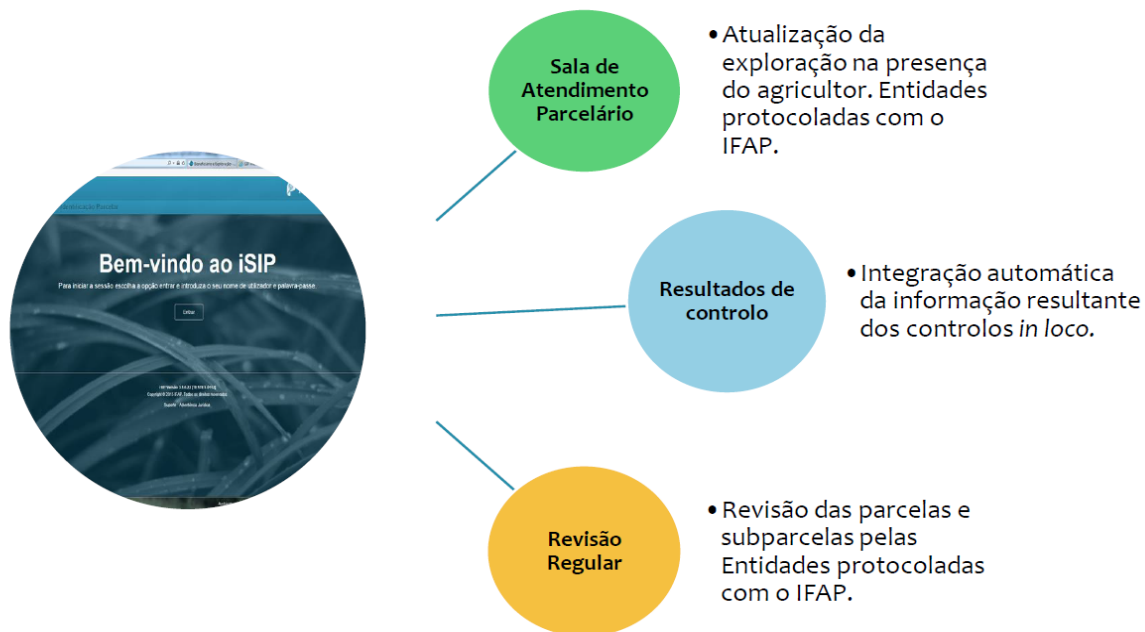




## 2. Fontes de Atualização

## 2. Fontes de Atualização

### Mecanismos de atualização da informação residente no SIP



804 Postos de Atendimento

1847 técnicos acreditados

5% dos Pedidos Únicos de Ajudas

Revisão anual de 20% das parcelas candidatas nos pedidos únicos



### 3. Interação com outras Entidades

### 3. Interação com outras Entidades

Interação do Parcelário com diversas Entidades, designadamente:

- DGADR - Documento específico para utilizar na bolsa de terras e fornecimento de dados para a realização de controlos da diretiva nitratos
- IVV - Componente gráfica do cadastro vitícola
- DGAV - Fornecimento de dados para o REAP, SNIRA, controlo da segurança alimentar e documento gráfico para a certificação do porco ibérico
- ICNF - Partilha de informação no âmbito do Inventário Florestal
- DGT - Partilha de informação e produção de ortofotomapas
- APA - Fornecimento de dados para o SNIERPA
- IGAMAOT - Cedência de Informação para a realização de ações de inspeção
- INE - Fornecimento de informação para a elaboração de estatísticas
- Autoridade de Gestão do PDR - Fornecimento de informação para a elaboração e validação de projectos de investimento



#### 4. Projetos em curso



## 4. Projetos em curso

### Projetos em Curso:

- Medida Simplex “Parcelário acessível a todos”
  - iSIP Público
  - iSIP do Agricultor
  - Serviço wfs (web feature service) para fornecimento de parcelas e ocupações do solo
- Detecção Automática de culturas - Faculdade de Ciências de Lisboa (FCUL) e Instituto Superior de Agronomia (ISA)
- Desmaterialização do processo de atendimento
- Desenvolvimento aplicacional contínuo para manutenção dos serviços e implementação de novas funcionalidades

**Cultivamos o desenvolvimento,  
apoiamos o futuro!**

Obrigado pela atenção