

Factos do Ordenamento do Território em Portugal

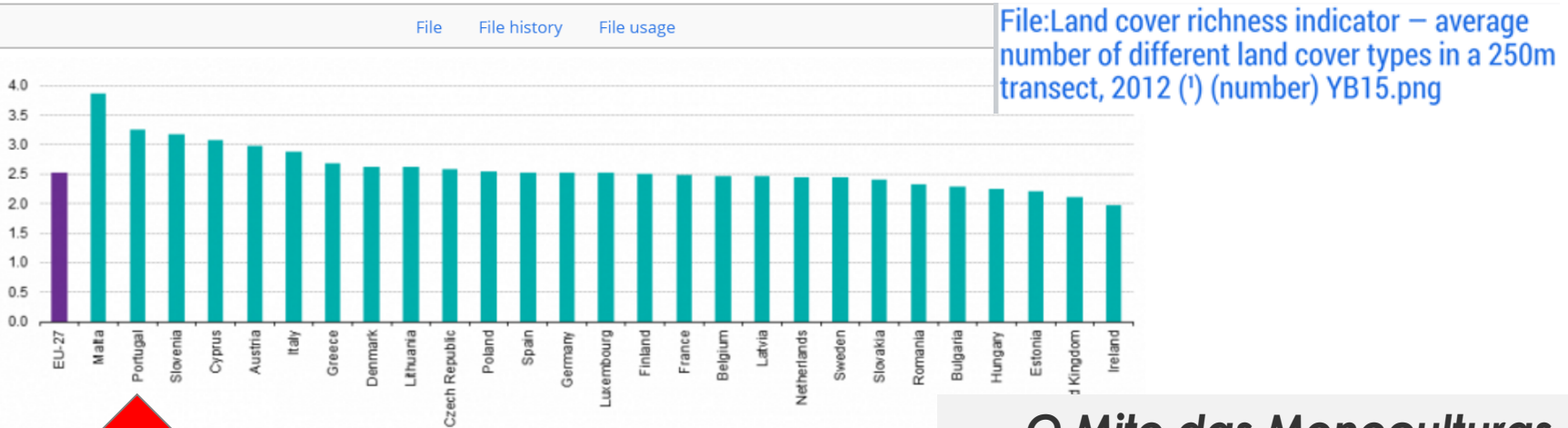
- uma paisagem diversificada
- um mosaico agro-florestal

CELPA, Associação da Indústria Papeleira
Pomos o Futuro no Papel

Lisboa, 14 de Abril de 2016



1a) EuroStat : Portugal tem das paisagens mais diversificadas da Europa



O Mito das Monoculturas em Portugal

- Os dados demonstram que Portugal tem uma elevada* diversidade de coberto de usos do solo (*só ultrapassado na EU27 por Malta).
- A ideia de grandes manchas de monocultura é desmentida por medição com critérios independentes (Eurostat 2012)

“...Malta, **Portugal**, Slovenia, Cyprus, Austria and Italy had a **relatively high level of land cover diversity, characterised by a varied land cover mosaic composed of different small land cover patches**. In Ireland, the United Kingdom and Estonia the landscape was dominated by larger areas composed of the same land cover type.”

[http://ec.europa.eu/eurostat/statistics-explained/index.php/Land cover, land use and landscape](http://ec.europa.eu/eurostat/statistics-explained/index.php/Land_cover,_land_use_and_landscapes)

1b) Portugal é percebido noutros países como liderando a diversidade paisagística

- *A ideia de um território com grandes manchas de monocultura de pinho e/ou eucalipto tem sido alimentada no media nacionais para atacar as plantações florestais portuguesas sem fundamentação objetiva.*
- *Os países florestais nórdicos, nossos concorrentes, tem menor diversidade, e mais “monocultura”. Ou por exemplo, a Irlanda que tem 46% da área florestal com Sitka spruce e a Hungria com 24% de Robinia, duas espécies exóticas.*
- *Em Portugal, existem numerosos instrumentos de ordenamento do território e os factos são outros: um mosaico agro-florestal diverso*



15.07.2014 19:03

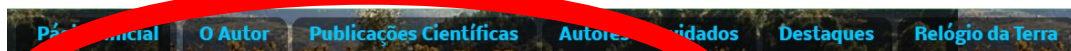
Portugal lidera diversidade paisagística

Irlanda está no final da lista com a paisagem mais homogénea.

Portugal lidera a variedade paisagística da União Europeia e as regiões do Norte e Algarve ocupam a primeira e segunda posição dessa diversidade, revelou ontem o organismo de estatística, Eurostat.

O Norte é descrito como uma região onde numa área reduzida verifica-se a presença de áreas protegidas como o Parque Nacional da Peneda do Gerês e o Parque Natural do Douro e espaços marcados por forte concentração urbana. A região regista também uma prática agrícola intensa com grande variedade de espécies, incluindo vinhas. No

12 anos a (in)formar sobre Educação Ambiental
12 years blogging about Environmental Education
Re-Herdar a Terra



SEXTA-FEIRA, 16 DE JANEIRO DE 2015

Portugal: país do mundo com mais diversidade em menos espaço




Portugal é considerado o país do mundo com mais diversidade paisagística, arquitectónica e cultural em menos espaço. Num país tão pequeno como o nosso, a paisagem, o estilo das casas e as tradições mudam bruscamente por vezes em apenas algumas dezenas de Km. As praias do Algarve são

TRANSLATE

Seleccionar idioma ▼

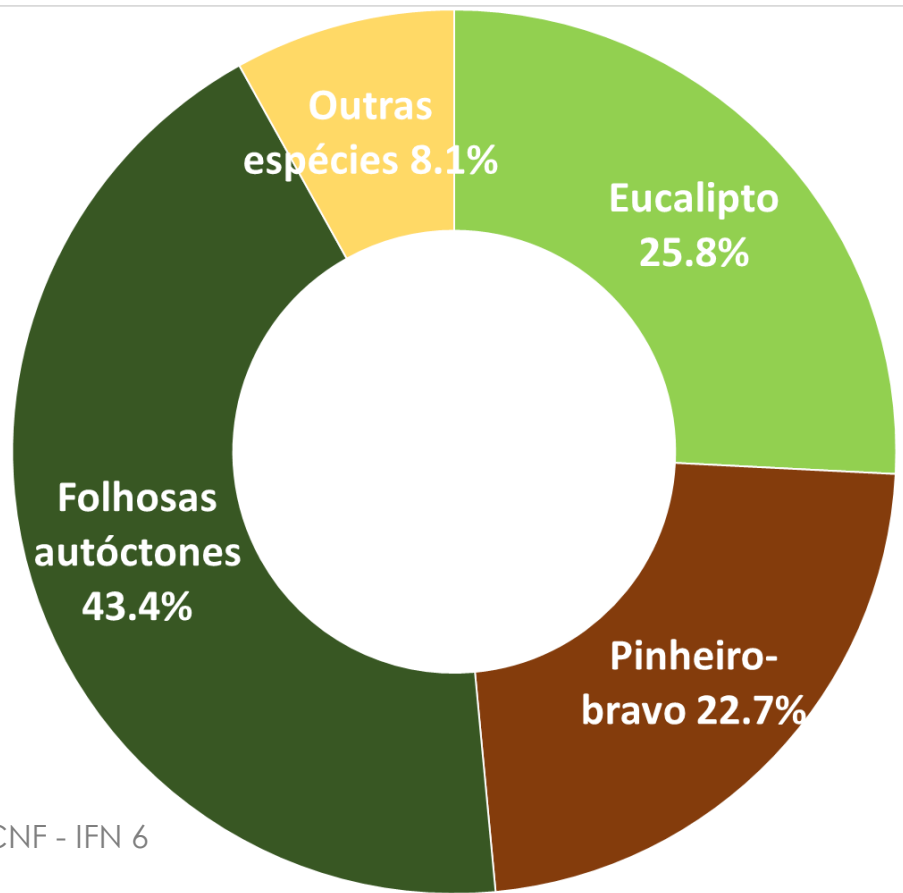
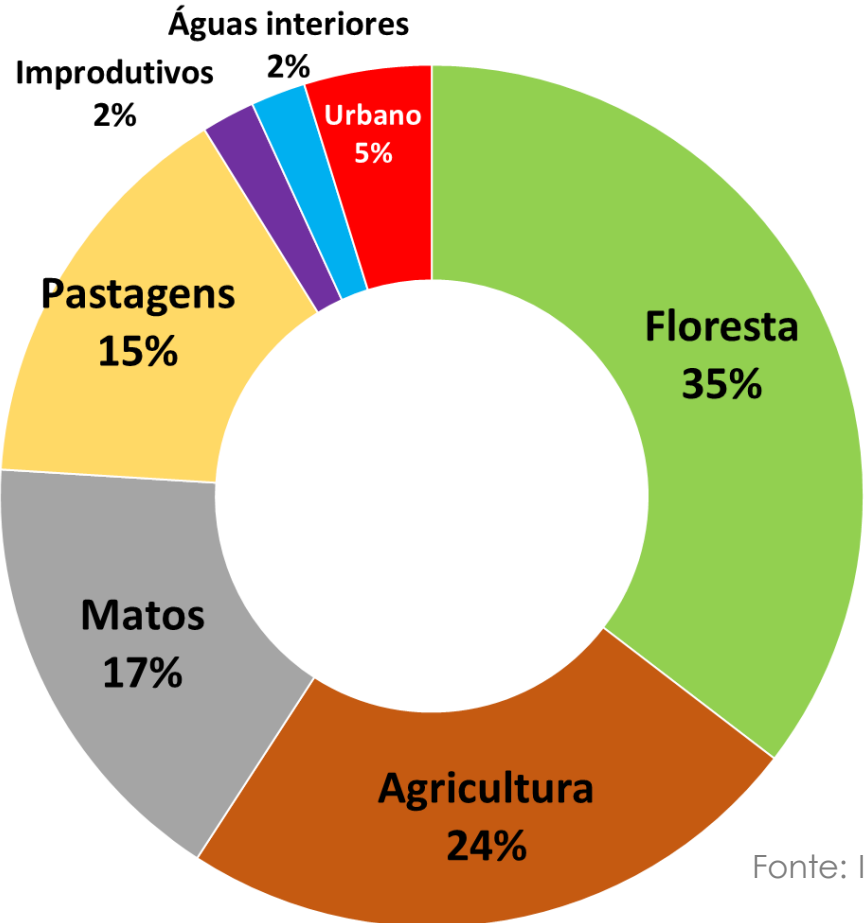
Tecnologia do Google Tradutor

S.O.S.- SAVE OUR SPECIES



ECOPACIFIST BLOG

2. IFN 6: As Florestas de Folhosas Autóctones são maioritárias e representam 43% da floresta nacional



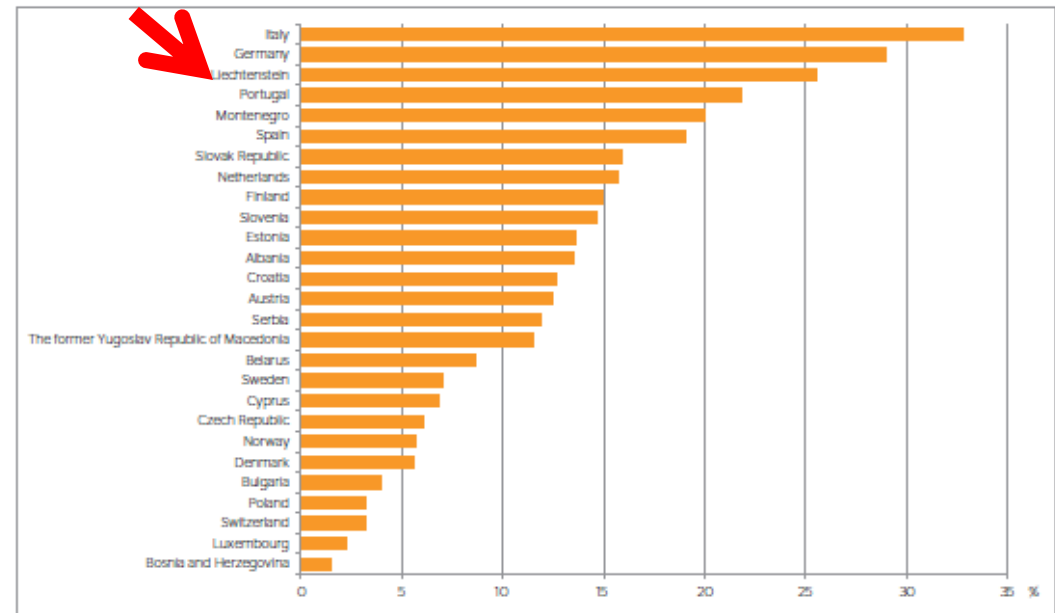
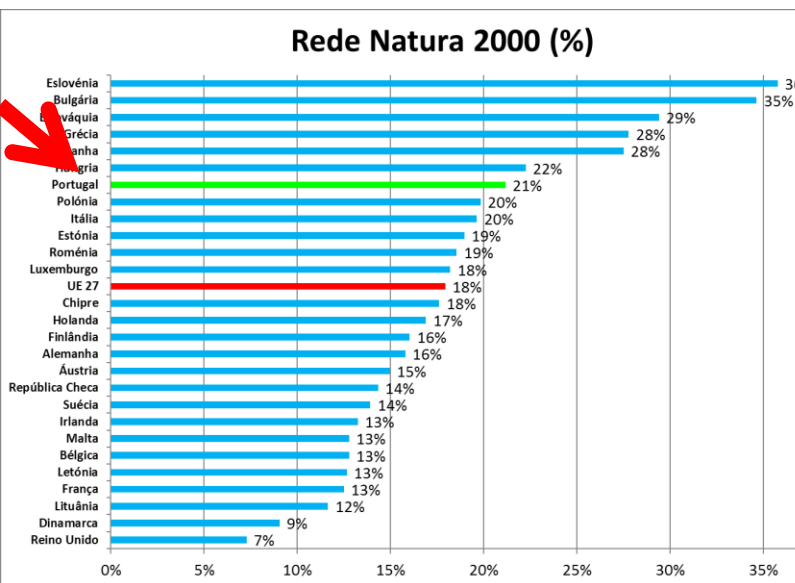
Fonte: ICNF - IFN 6

➤ O eucalipto não é dominante no território, nem na floresta portuguesa

3. State of Europe's Forest 2015 : Portugal tem mais área (%) protegida

- O estatuto das áreas de valor de conservação está assegurado, e as plantações de eucalipto, pinho ou sobreiro não são uma ameaça. Em Portugal as paisagens de valor são protegidas.

Total forest area protected by MCPFE



Fonte: IFN5

Fonte: State of Europe's Forest 2015
Ministerial Conference on the Protection of Forests in Europe