Castro Daire
Município

Gabinete do Presidente

Castro Daire
Município

PETIÇÃO:
Pela Requalificação URGENTE da EN225!

Castro Daire
Município

Exmos Senhores Deputados,

O Município de Castro Daire tomou a iniciativa de promover uma petição para reivindicar a urgente requalificação da EN225 que liga a Vila de Castro Daire à Freguesia de Cabril no limite do Concelho e do Distrito. Nesta iniciativa tivemos como co-autores desta petição os Municípios de Vila Nova de Paiva, Arouca e Cinfães, acompanhados também pela ADRIMAG – Associação de Desenvolvimento Regional Integrado das Serras de Montemuro, Arada e Gralheira.

Esta importante via de acesso que atravessa o nosso Concelho encontra-se em condições deploráveis, tendo sido prometida desde há muitos anos pelos diversos Governos.

A Estrada Nacional 225 (EN 225) é uma via de ligação com grande importância local mas também Regional e Nacional. É fundamental para o desenvolvimento económico do território, nomeadamente o desenvolvimento turístico e a fixação de pessoas. Está cada vez mais com mais tráfego, acentuado, atualmente, com a procura dos Passadiços do Paiva.

No entanto, o troço que liga a Vila de Castro Daire até ao Concelho de Arouca apresenta um estado deplorável, com um elevado nível de deterioração, visível e sentido por todos os seus utilizadores.

A sua sinuosidade, o degradado estado do pavimento, as ravinas, as constantes quedas de barreiras na via de circulação e as supressões no pavimento, colocam em causa a segurança dos seus utilizadores. Não podemos portanto negligenciar uma intervenção URGENTE nesta via. A vida humana não tem preço!

Depois de sucessivas promessas do Estado Português de intervenção nesta via, até ao momento nada foi feito na requalificação deste troço da EN225.

A requalificação da EN225 é muito URGENTE e deverá incluir os elementos indispensáveis à circulação numa via com elevado tráfego.

Juntamos a esta nossa preocupação as evidências que as fotos, que seguem em anexo, podem comprovar justificando a preocupação de toda a comunidade desta região, que aqui damos voz, com a segurança e o bem estar de todos aqueles que utilizam esta via.

Castro Daire, 09 de Janeiro 2019

ESTADO ATUAL DA EN225

Estado do Piso completamente degradado!

Supressão de Terras – Abatimento do Piso

Estado do Piso completamente degradado!

Barreiras Constantes!

Estado do Piso completamente degradado!



Estado do Piso completamente degradado e Irregular!



Estado do Piso completamente degradado!



Estado do Piso completamente degradado!

Estado do Piso completamente degradado!
Supressão da Estrada – Ameaça de aluimento!



Ameaças de Aluimento de Muros de Suporte!



Quedas Constantes de Barreiras – PERIGO constante para os utentes!

Via muito apertada em alguns locais! Impossibilidade de cruzamento de dois, se um deles for pesado!

Supressão da Via – Possibilidade de abatimento da Via!

Estrada Apertada, Sinuosa e com piso muito irregular!

Estado do Piso completamente degradado!

Quedas Constantes de Barreiras para a Via!

Zonas de Via muito apertada onde não se podem cruzar duas viaturas!



Muros de suporte a ceder ameaçando a estabilidade da Via

Estado do Piso completamente degradado, sinuoso e apertado!

Castro Daire, 13 de Abril de 2019

Ex.mo Sr. Presidente do Município de Castro Daire

Ex.mo Sr. Vereador da Proteção Civil de Castro Daire

Ex.mo Sr. Presidente da A.H. dos Bombeiros Voluntários de Castro Daire

Ex.mo Sr. Comandante dos Bombeiros Voluntários de Castro Daire

Assunto: Exposição de fatos/ Atuação em situações de Emergência/ Estado da EN225

Decorria o dia de 10 de Abril de 2019, cerca das 19 horas e 10 minutos, recebemos um alerta via INEM (112), para uma ocorrência na localidade de Parada de Ester, tratar-se-ia de uma vítima do sexo feminino, cerca de 56 anos que teria feito uma queda de um escadote de média altura +- 2 M.

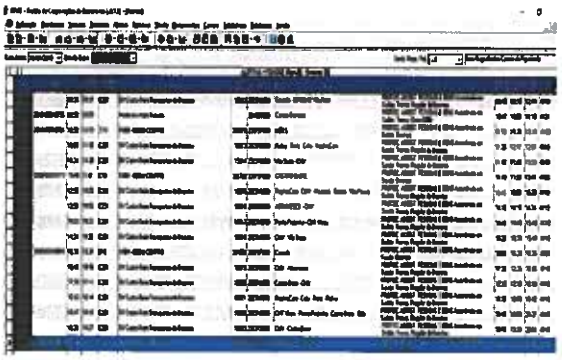

Saímos do quartel às 19 horas e 11 minutos (hora sincronizada com a plataforma de gestão do Corpo de Bombeiros - Iffire), com direção ao local da ocorrência, pela estrada N225, ao qual chegamos às 19horas e 40 minutos, seguindo a uma velocidade maior que a habitualmente usada nos transportes de doentes não urgentes, por exemplo, ou nas deslocações diárias, mas a minimamente possível, por se tratar de uma situação de emergência, com segurança para os profissionais, num dia com condições atmosféricas favoráveis (sol), no entanto o estado degradado da via, impede que a viagem seja feita em segurança, há várias zonas em que o piso está totalmente rasgado, buracos, poças de água e lama, muitas curvas, barreiras caídas...

Ao chegar ao local, depois de 29 atribulados minutos de viagem, confirmava-se uma queda, de um escadote, em que a vítima estaria a cerca de 2 metros de altura do chão. As primeiras palavras dos familiares da vítima foram "há mais de meia hora que estamos à vossa espera". A queda teria acontecido por volta das 19 horas.

A vítima estava ainda deitada em cima do escadote partido no chão, com queixas de dor intensa na zona da cintura pélvica, zona lombar e região sagrada e nos membros superiores, com diminuição da capacidade motora e alguns hematomas, queixava-se de frio e tonturas. Procedemos de imediato à avaliação de parâmetros vitais e posterior extração controlada e imobilização da vítima, em maca de vácuo, que em situações de trauma/queda garante uma maior estabilidade e algum conforto durante o transporte à unidade de saúde.

No entanto, desta vez, nem os equipamentos técnicos da ambulância nos valeram. Ao iniciar a viagem para o Hospital, a vítima foi-se queixando que a estrada e os movimentos da ambulância lhe provocam mais dor do que as que sentia antes. A ambulância de emergência tinha iniciado a sua marcha para sair do local, a 5km/hora. Foi feita a passagem de dados ao

CODU (Centro de Orientação de Doentes Urgentes) no sentido de se poder agilizar um meio de apoio diferenciado para auxiliar na evacuação para a Unidade Hospitalar, sendo também dito que o transporte da

vítima, dada a suspeita do tipo de lesões fechadas que poderia ter em função das queixas, seria demorado, uma vez que em condições normais demora cerca de 1 hora, nesta situação específica a ida para o Hospital iria ser de cerca 1h50m. Após a receção destes dados, entendeu o médico regulador do CODU Centro a necessidade de enviar apoio diferenciado que viria a ser feito pela ambulância SIV (Suporte Imediato de Vida) de São Pedro do Sul.

O transporte foi iniciado às 20 horas e 7 minutos. A vítima deu entrada no serviço de Urgência mais próximo (Centro Hospitalar Tondela Viseu), às 22 horas e 23 minutos, 2 horas e 16 minutos de transporte ao Hospital, já com ajuda da SIV, e cerca de 3 horas e 23 minutos depois do incidente ter ocorrido; a tripulação e a ambulância de emergência regressaram ao quartel às 23horas e 15 minutos, 4 horas e 5 minutos depois de terem saído para aquilo que se chama "Emergência".

Relatório de Diário
Viatura: ABSC06
Condutor: Sem Condutor

GESFROTA

Viatura	Condutor	Início	Fim	Duração	Ralenti	Paragem	Local Início	Local Fim	Distância (Km)	Média (Km/h)	Veloc. Max. (Km/h)
ABSC06	Sem Condutor	10-04-2019 19:18	10-04-2019 22:21	03:04:22	01:02:29	00:23:49	Av. António Serrado 101, 3600 Castro Daire, Portugal	3500 Viseu, Portugal	74,5	36	115
ABSC06	Sem Condutor	10-04-2019 22:44	10-04-2019 23:15	00:30:30	00:01:37	00:13:32	3600 Viseu, Portugal	Av. António Serrado 107, 3600 Castro Daire, Portugal	36,1	80	124

No Hospital, foi nos dito que existia a necessidade/ possibilidade de ir ao "Bloco Operatório". Desejamos a melhor recuperação à vítima, que nos agradeceu a atenção prestada durante o socorro.

Desejamos ainda... poder prestar socorro em situações de emergência, em que as vítimas possam atempadamente ter os seus cuidados de saúde diferenciados mais próximos, em que não tenham de esperar "meia hora" para a ambulância chegar, nem "mais de uma hora" para chegar a um Hospital, só porque temos estradas tão degradadas que nos levam a pensar que a modernização não passou por aqui, faz nos recordar as estradas romanas. Desejamos...não ser esquecidos por vivermos numa zona rural do interior.

Atendendo à vossa melhor resposta,
Atenciosamente,

A equipa de Emergência Pré Hospitalar,

Ana Rita Oliveira,
Adjunto de Comando, T.A.S. nº 8136, Núm. Mecanográfico 20004725, Bombeiro desde 2009,

João Filipe Faifa,
Bombeiro de 1ª, T.A.S. nº 6906,Núm. Mecanográfico 18050017, Bombeiro desde 2005.

Bombeiros Voluntários de Castro Daire

Total Anual de Alertas

DETALHADO POR VIA DE CONTACTO

Data impressão: 16-01-2019

Ano	Via de Contacto	Freguesia	Quant. Alertas	Nº Bomb.	Nº Viat.	Kms Percorrido	Duração (H:M)	Doentes Trans.
2016			30	70	32	2,311	68:53	23
	Bombeiros							
		ALMOFALA	2	6	2	81	7:07	0
	EDOS							
		ALMOFALA	1	5	1	34	1:53	0
	INEM							
		ALMOFALA	26	57	28	2,163	58:34	23
	Popular							
		ALMOFALA	1	2	1	43	1:19	0
2017			25	69	29	2,054	58:43	22
	Bombeiros							
		ALMOFALA	1	1	1	20	1:16	0
	EDOS							
		ALMOFALA	3	15	4	86	4:40	0
	INEM							
		ALMOFALA	24	53	24	1,948	52:47	22
2018			47	137	50	4,139	122:39	31
	Bombeiros							
		ALMOFALA	5	22	5	162	9:57	0
	EDOS							
		ALMOFALA	2	13	3	424	15:41	0
	INEM							
		ALMOFALA	37	98	39	3,416	88:43	31
	Outras							
		ALMOFALA	3	4	3	137	8:18	0
		TOTAIS GERAIS	105	276	111	8,504	250:15	76

Filtro :

Freguesia » Almofala
De » 01-01-2016
Até » 31-12-2018

Bombeiros Voluntários de Castro Daire

Total Anual de Alertas

DETALHADO POR GRUPO SERVIÇO

Data impressão: 15-01-2019

Ano	Grupo Serviço	Freguesia	Quant. Alertas	Nº Bomb.	Nº Viat.	Kms Percorrido	Duração (H:M)	Doentes Trans.
2016			74	285	90	8,033	256:05	38
	1-RISCOS TECNOLÓGICOS							
		CABRIL	2	10	3	311	7:56	2
	3-RISCOS MISTOS			83	23		41:07	
		CABRIL	11	83	23	1,467	41:07	0
	4-PROTEC. ASSIST. PESSOAS E BENS				57	5,827		36
		CABRIL	56	145	57	5,827	187:19	36
	5-OPERAÇÕES E ESTADOS DE ALERTA				7	428	19:43	
		CABRIL	5	47	7	428	19:43	0
2017			74	404	127	10,405	301:43	29
	3-RISCOS MISTOS			257			124:07	
		CABRIL	15	257	67	4,954	124:07	0
	4-PROTEC. ASSIST. PESSOAS E BENS			135	56	5,214	171:54	29
		CABRIL	55	135	56	5,214	171:54	29
	5-OPERAÇÕES E ESTADOS DE ALERTA							
		CABRIL	4	12	4	241	5:42	0
2018			46	154	49	4,474	133:52	28
	1-RISCOS TECNOLÓGICOS						8:04	
		CABRIL	3	23	6	504	8:04	2
	3-RISCOS MISTOS					68	2:28	
		CABRIL	1	5	1	68	2:28	0
	4-PROTEC. ASSIST. PESSOAS E BENS		43		43		123:20	28
		CABRIL	42	126	42	3,902	123:20	26
		TOTAIS GERAIS	194	843	266	22,916	691:40	95

Filtro :

Freguesia » Cabril
De » 01-01-2016
Até » 31-12-2018

Bombeiros Voluntários de Castro Daire

Total Anual de Alertas

DETALHADO POR GRUPO SERVIÇO

Data impressão: 15-01-2019

Ano	Grupo Serviço	Freguesia	Quant. Alertas	Nº Bomb.	Nº Viat.	Kms Percorrido	Duração (H:M)	Doentes Trans.
2016			1,011	2,359	1,082	64,147	2,021:25	713
	1-RISCOS TECNOLÓGICOS		[illegible]					[illegible]
		CASTRO DAIRE	25	172	63	1,742	44:42	7
	3-RISCOS MISTOS				[illegible]			
		CASTRO DAIRE	51	230	70	1,435	109:46	1
	4-PROTEC. ASSIST. PESSOAS E BENS			[illegible]		[illegible]		704
		CASTRO DAIRE	867	1,776	876	55,502	1,678:30	704
	5-OPERAÇÕES E ESTADOS DE ALERTA					[illegible]	[illegible]	
		CASTRO DAIRE	68	181	73	5,468	188:27	1
2017			1,050	2,705	1,140	62,382	2,096:58	786
	0-RISCOS NATURAIS						1:12	
		CASTRO DAIRE	1	2	1	33	1:12	0
	1-RISCOS TECNOLÓGICOS			222			54:45	
		CASTRO DAIRE	28	222	72	2,080	54:45	9
	3-RISCOS MISTOS		[illegible]	295		1,291	117:10	
		CASTRO DAIRE	56	295	80	1,291	117:10	0
	4-PROTEC. ASSIST. PESSOAS E BENS		893	1,887	908	56,090	1,697:27	777
		CASTRO DAIRE	893	1,887	908	56,090	1,697:27	777
	5-OPERAÇÕES E ESTADOS DE ALERTA		72	299	79	2,894	226:24	
		CASTRO DAIRE	72	299	79	2,894	226:24	0
2018			1,152	2,892	1,267	69,276	2,272:47	887
	1-RISCOS TECNOLÓGICOS			218	67	2,101		
		CASTRO DAIRE	33	218	67	2,101	76:12	9
	3-RISCOS MISTOS				53		54:43	
		CASTRO DAIRE	38	188	53	685	54:43	0
	4-PROTEC. ASSIST. PESSOAS E BENS		1,012	2,145	1,039	63,083	1,953:00	878
		CASTRO DAIRE	1,012	2,145	1,039	63,083	1,953:00	878
	5-OPERAÇÕES E ESTADOS DE ALERTA		69	341	108	3,407	188:52	
		CASTRO DAIRE	69	341	108	3,407	188:52	0
		TOTAIS GERAIS	3,213	7,956	3,489	195,811	6,391:10	2,386

Filtro :

Freguesia » Castro Daire
De » 01-01-2016
Até » 31-12-2018

Bombeiros Voluntários de Castro Daire

Total Anual de Alertas

DETALHADO POR VIA DE CONTACTO

Data impressão: 16-01-2019

Ano	Via de Contacto	Freguesia	Quant. Alertas	Nº Bomb.	Nº Viat.	Kms Percorrido	Duração (H:M)	Doentes Trans.
2016			30	64	30	2,409	73:01	23
	Bombeiros						10:24	
		CUJÓ	3	6	3	83	10:24	0
	INEM					2,326	62:37	23
		CUJÓ	27	58	27	2,326	62:37	23
2017			17	45	17	1,286	34:09	13
	Bombeiros			5		15	0:59	1
		CUJÓ	1	5	1	15	0:59	0
	CDOS		1	5		34	2:16	0
		CUJÓ	1	5	1	34	2:16	0
	INEM			30	14	1,213	29:32	13
		CUJÓ	14	30	14	1,213	29:32	13
	Outros		1	5		24		0
		CUJÓ	1	5	1	24	1:22	0
2018			25	83	29	1,896	63:57	20
	Bombeiros					105	3:25	
		CUJÓ	2	19	4	105	3:25	0
	CDOS			18		186	15:10	0
		CUJÓ	3	18	5	186	15:10	0
	INEM		20	46	20	1,605	45:22	20
		CUJÓ	20	46	20	1,605	45:22	20
		TOTAIS GERAIS	72	192	76	5,591	171:07	56

Filtro :

Freguesia » Cujó
De » 01-01-2016
Até » 31-12-2018

Bombeiros Voluntários de Castro Daire

Total Anual de Alertas

DETALHADO POR GRUPO SERVIÇO

Data impressão: 15-01-2019

Ano	Grupo Serviço	Freguesia	Quant. Alertas	Nº Bomb.	Nº Viat.	Kms Percorrido	Duração (H:M)	Doentes Trans.
2016			218	742	260	19,814	634:37	122
	2-RISCOS TECNOLÓGICOS			28			31:33	
		PARADA DE ESTER E ESTER	3	28	9	618	31:33	2
	3-RISCOS MISTOS			176			87:01	
		PARADA DE ESTER E ESTER	24	176	46	2,384	87:01	0
	4-PROTEC. ASSIST. PESSOAS E BENS		145				413:26	120
		PARADA DE ESTER E ESTER	145	358	148	14,528	413:26	120
	5-OPERAÇÕES E ESTADOS DE ALERTA		46	180	57		102:37	
		PARADA DE ESTER E ESTER	46	180	57	2,284	102:37	0
2017			203	730	249	17,870	575:29	111
	1-RISCOS NATURAIS		2	6	3	221	4:57	0
		PARADA DE ESTER E ESTER	2	6	3	221	4:57	0
	2-RISCOS TECNOLÓGICOS		3	23	8	473	11:06	0
		PARADA DE ESTER E ESTER	3	23	8	473	11:06	0
	3-RISCOS MISTOS		29	250	64	2,603	123:30	0
		PARADA DE ESTER E ESTER	29	250	64	2,603	123:30	0
	4-PROTEC. ASSIST. PESSOAS E BENS		137	343	139	13,067	386:15	111
		PARADA DE ESTER E ESTER	137	343	139	13,067	386:15	111
	5-OPERAÇÕES E ESTADOS DE ALERTA		32	108	35	1,306	49:41	0
		PARADA DE ESTER E ESTER	32	108	35	1,306	49:41	0
2018			252	781	275	19,619	693:41	130
	1-RISCOS NATURAIS		2	6	3	147	3:19	0
		PARADA DE ESTER E ESTER	2	6	3	147	3:19	0
	2-RISCOS TECNOLÓGICOS		2	13	4	239	5:13	2
		PARADA DE ESTER E ESTER	2	13	4	239	5:13	2
	3-RISCOS MISTOS		7	61	16	748	18:43	0
		PARADA DE ESTER E ESTER	7	61	16	748	18:43	0
	4-PROTEC. ASSIST. PESSOAS E BENS		149		149	14,248	438:20	128
		PARADA DE ESTER E ESTER	149	362	149	14,248	438:20	128
	5-OPERAÇÕES E ESTADOS DE ALERTA		92		103	4,267	228:06	0
		PARADA DE ESTER E ESTER	92	339	103	4,267	228:06	0
		TOTAIS GERAIS	673	2,253	784	57,333	1,903:47	363

Filtro :

Freguesia » Parada de Ester e Ester
De » 01-01-2016
Até » 31-12-2018

Bombeiros Voluntários de Castro Daire

Total Anual de Alertas

DETALHADO POR VIA DE CONTACTO

Data impressão: 16-01-2019

Ano	Via de Contacto	Freguesia	Quant. Alertas	Nº Bomb.	Nº Viat.	Kms Percorrido	Duração (H:M)	Doentes Trans.
2016			107	271	116	9,059	293:46	70
	Bombeiros		[illegible]	[illegible]	[illegible]	1,193	[illegible]	[illegible]
		PINHEIRO	14	52	18	1,193	58:48	1
	CDOS		[illegible]	[illegible]	[illegible]	[illegible]	[illegible]	[illegible]
		PINHEIRO	4	18	6	133	5:48	0
	INEM		[illegible]	[illegible]	[illegible]	7,573	220:31	[illegible]
		PINHEIRO	84	194	87	7,573	220:31	68
	Outros		[illegible]	[illegible]	[illegible]	160	[illegible]	[illegible]
		PINHEIRO	5	7	5	160	8:39	1
2017			101	287	113	7,073	242:30	59
	Bombeiros		[illegible]	[illegible]	[illegible]	[illegible]	[illegible]	[illegible]
		PINHEIRO	12	28	12	680	22:50	3
	CDOS		[illegible]	[illegible]	[illegible]	173	[illegible]	[illegible]
		PINHEIRO	7	37	8	173	12:45	0
	DGR		[illegible]	[illegible]	[illegible]	34	[illegible]	[illegible]
		PINHEIRO	1	2	1	34	1:12	0
	INEM		[illegible]	[illegible]	[illegible]	5,026	[illegible]	[illegible]
		PINHEIRO	57	144	59	5,026	149:41	52
	Outros		[illegible]	[illegible]	[illegible]	[illegible]	[illegible]	[illegible]
		PINHEIRO	19	30	19	698	41:26	3
	Popular		[illegible]	[illegible]	[illegible]	462	[illegible]	[illegible]
		PINHEIRO	5	46	14	462	14:36	1
2018			101	255	107	8,325	237:09	72
	Bombeiros		[illegible]	[illegible]	[illegible]	541	[illegible]	[illegible]
		PINHEIRO	9	47	14	541	15:56	0
	CDOS		[illegible]	[illegible]	[illegible]	132	[illegible]	[illegible]
		PINHEIRO	3	12	4	132	4:51	0
	INEM		[illegible]	[illegible]	[illegible]	7,169	[illegible]	[illegible]
		PINHEIRO	77	176	77	7,169	192:54	70
	Outros		[illegible]	[illegible]	[illegible]	[illegible]	[illegible]	[illegible]
		PINHEIRO	11	18	11	468	22:57	2
	Popular		[illegible]	[illegible]	[illegible]	15	[illegible]	[illegible]
		PINHEIRO	1	2	1	15	0:31	0
		TOTAIS GERAIS	309	813	336	24,457	773:25	201

Filtro :

Freguesia » Pinheiro
De » 01-01-2016
Até » 31-12-2018

Bombeiros Voluntários de Castro Daire

Total Anual de Alertas

DETALHADO POR GRUPO SERVIÇO

Data impressão: 15-01-2019

Ano	Grupo Serviço	Freguesia	Quant. Alertas	Nº Bomb.	Nº Viat.	Kms Percorrido	Duração (H:M)	Doentes Trans.
2016			114	296	124	8,857	257:57	93
	1-RISCOS TECNOLÓGICOS					172		0
		SÃO JOANINHO	1	21	6	172	2:08	0
	3-RISCOS MISTOS				10	409	18:09	
		SÃO JOANINHO	6	42	10	409	18:09	0
	4-PROTEC. ASSIST. PESSOAS E BENS			225		8,158	231:17	
		SÃO JOANINHO	105	225	106	8,158	231:17	93
	5-OPERAÇÕES E ESTADOS DE ALERTA			8	2	118		
		SÃO JOANINHO	2	8	2	118	6:23	0
2017			101	255	107	7,840	221:10	91
	1-RISCOS TECNOLÓGICOS							
		SÃO JOANINHO	1	14	5	72	1:14	0
	3-RISCOS MISTOS		4	24		89		
		SÃO JOANINHO	4	24	6	89	7:22	0
	4-PROTEC. ASSIST. PESSOAS E BENS		96	217		7,679	212:34	91
		SÃO JOANINHO	96	217	96	7,679	212:34	91
2018			88	215	90	6,938	198:12	75
	1-RISCOS TECNOLÓGICOS					97		
		SÃO JOANINHO	1	8	2	97	2:04	0
	3-RISCOS MISTOS			10	2	44	2:18	
		SÃO JOANINHO	2	10	2	44	2:18	0
	4-PROTEC. ASSIST. PESSOAS E BENS		85	197	86	6,797	193:50	75
		SÃO JOANINHO	85	197	86	6,797	193:50	75
		TOTAIS GERAIS	303	766	321	23,635	677:19	259

Filtro :

Freguesia » São Joaninho
De » 01-01-2016
Até » 31-12-2018

N.º de Alunos Transportados

Nível de Ensino	Escola/Jardim de Infância	Nº de Alunos Transportados	Localidade
Pré- Escolar	JI Castro Daire	1	Ester de Baixo
		4	Desfeita
	JI Parada de Ester	1	Vitoreira
		1	Vila Maior
		1	Ameal
		1	Moimenta
		1	Nodar
		2	Parada de Ester
		1	Outeiro de Eiriz
	JI Picão	4	Pereira
		2	Cêtos

N.º de Alunos Transportados

Nível de Ensino	Escola/Jardim de Infância	Nº de Alunos Transportados	Localidade
1º CEB	EB1 Cabril	1	Pereiró
		1	Vila Maior
		1	Ameal
		1	Moimenta
		1	Tulha Nova
		1	Tulha Velha
		1	Santarém
	EB1 Castro Daire	1	Moimenta
		1	Sobrado
		1	Ester de Baixo
		1	Vila Nova
		1	Desfeita
		2	Ribas
		1	Arinho
	EB1 Lamelas	1	Arinho
	EB1 Parada de Ester	1	Nodar
		14	Parada de Ester
		5	Mós
	EB1 Picão	6	Pereira
		1	Cêtos

N.º de Alunos Transportados

Nível de Ensino	Escola/Jardim de Infância	Nº de Alunos Transportados	Localidade
2º CEB	EB 2/3 Castro Daire	2	Vila Maior
		2	Mosteiro de Cabril
		1	Tulha Velha
		2	Sobreda
		2	Sobrado
		1	Laboncinho
		2	Parada de Ester
		2	Mós
		1	Ester de Baixo
		1	Vila Nova
		1	Desfeita
		1	Ribas
		3	Pereira
		2	Arinho
		4	Vale de Matos
		1	Quinta da Sobreira

N.º de Alunos Transportados

Nível de Ensino	Escola/Jardim de Infância	Nº de Alunos Transportados	Localidade
3º CEB	EB 2/3 Castro Daire	2	Mosteiro de Cabril
		1	Moimenta
		1	Sobreda
		1	Laboncinho
		3	Parada de Ester
		1	Outeiro de Eiriz
		1	Ester de Baixo
		2	Desfeita
		1	Cêtos
		2	Pereira
		2	Vale de Matos
		1	Quinta da Sobreira
	Escola Secundária de Castro Daire	1	Tulha Nova
		1	Santarém
		1	Sobrado
		2	Parada de Ester
		1	Mós
		1	Eiriz
		2	Vila Nova
		1	Desfeita
		1	Ribas
		1	Cêtos
		2	Pereira
		1	Vale de Matos
	Escola Profissinal Mariana Seixas	1	Vila Maior
		1	Parada de Ester
		1	Ribeira de Ester
		2	Ribas
		1	Cêtos

N.º de Alunos Transportados

Nível de Ensino	Escola/Jardim de Infância	Nº de Alunos Transportados	Localidade
Ensino Secundário	Escola Secundária de Castro Daire	1	Vitoreira
		1	Tulha Velha
		1	Tulha Nova
		3	Moimenta
		1	Sobreda
		1	Sobrado
		1	Laboncinho
		4	Parada de Ester
		3	Mós
		5	Ester
		1	Vila Nova
		1	Desfeita
		1	Ribas
		1	Cêtos
		1	Pereira
		3	Sobradinho
		2	Arinho
		5	Vale de Matos
	Escola Profissinal Mariana Seixas	1	Mosteiro de Cabril
		1	Parada de Ester
		1	Vila Nova
		1	Ribas