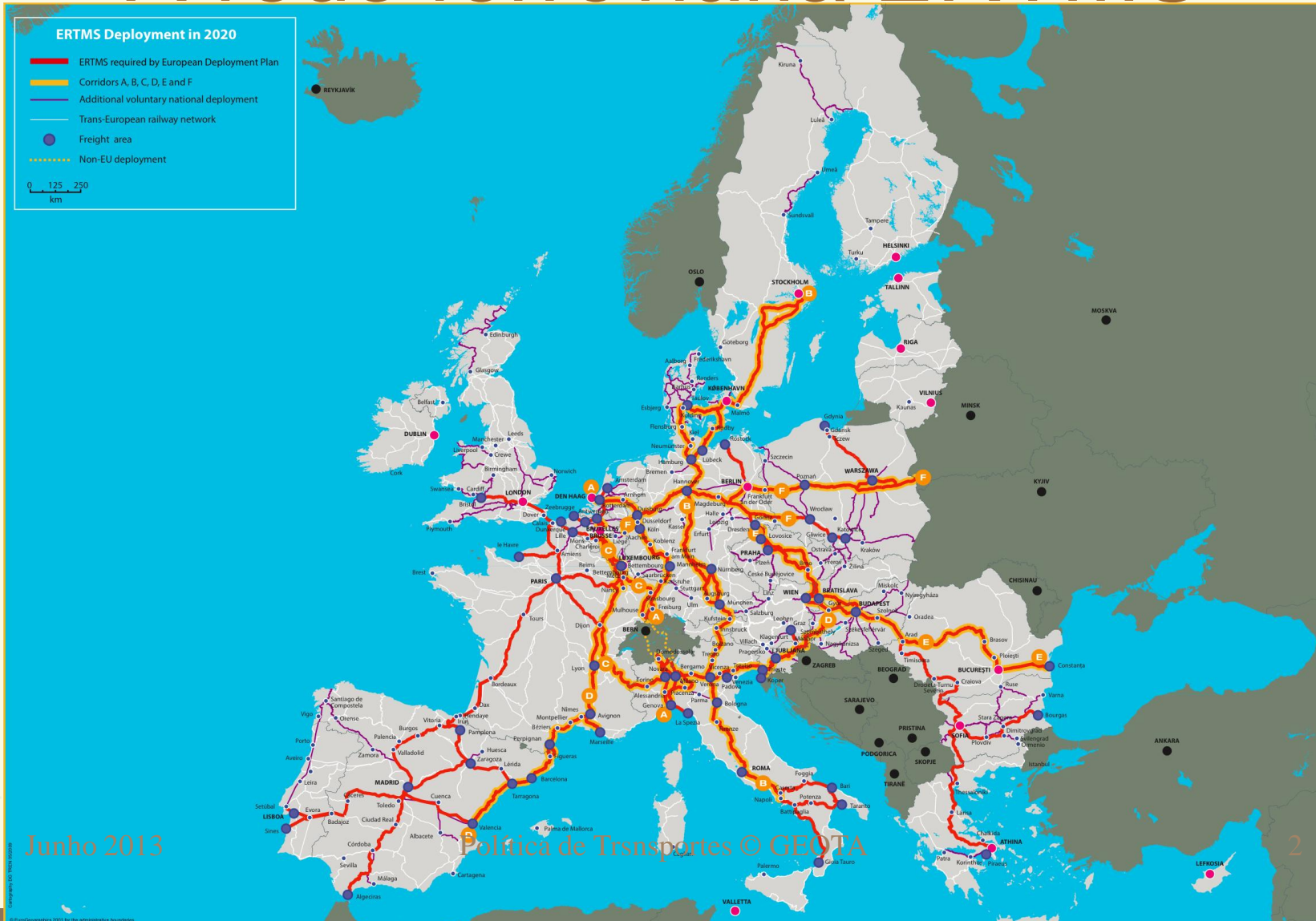


Política de transportes para Portugal



A rede ferroviária ERTMS



Indicadores de desempenho nos transportes em Portugal

Rede nacional de auto-estradas 160 km (1985) para 2 737 km (2010)

⊙ **Densidade de auto-estradas:** Portugal 29 km/1000 km², muito superior à da UE-27, com 15 km/1000 km² (2009)

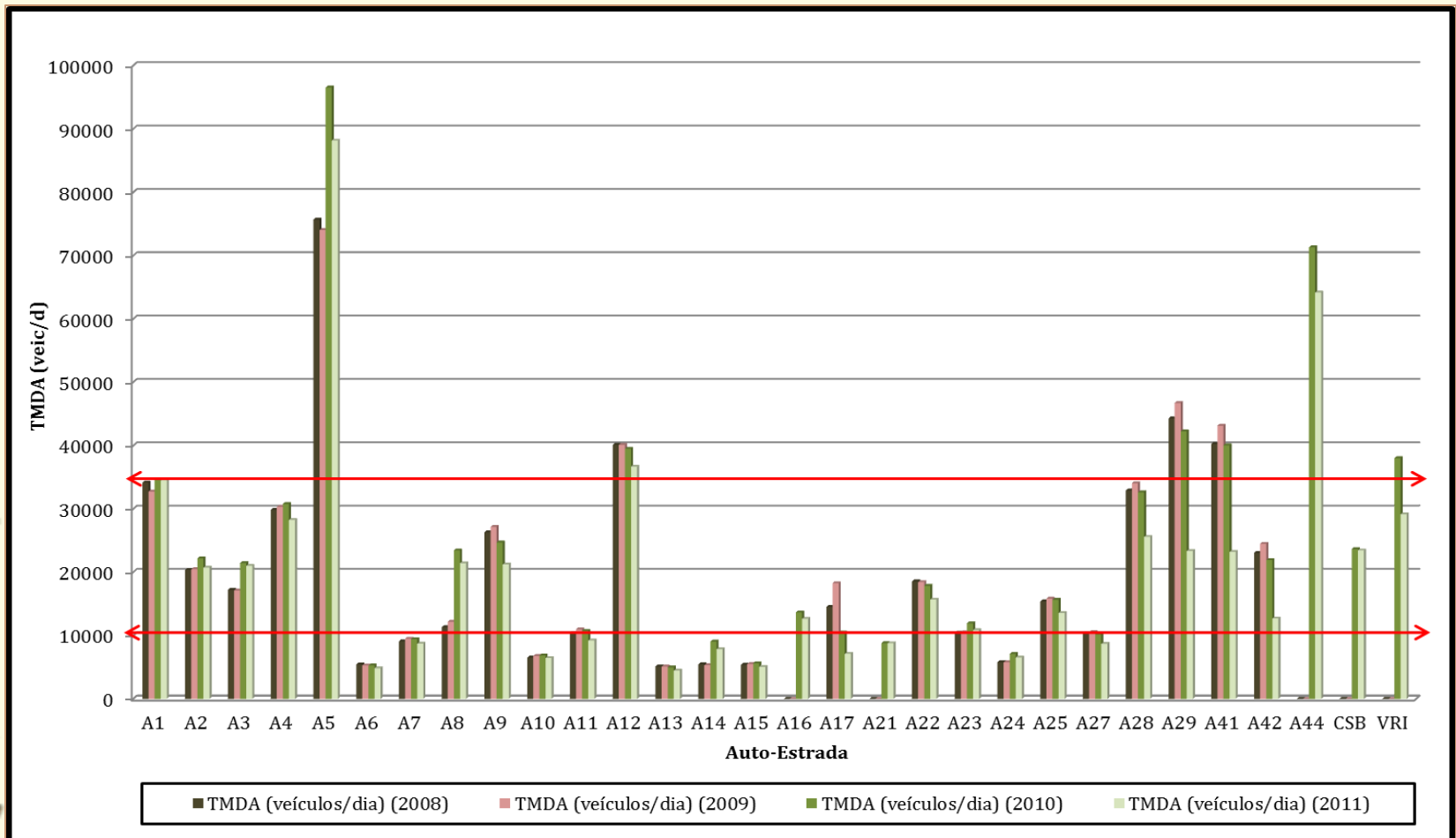
⊙ **Repartição modal passageiros 2009 (% pkm terrestre):** 85% (transporte individual), 10% (transporte rodoviário colectivo) e 5% (transporte ferroviário)

Repartição modal mercadorias 2009 (% tkm terrestre): 96% (transporte rodoviário), 4% (transporte ferroviário)

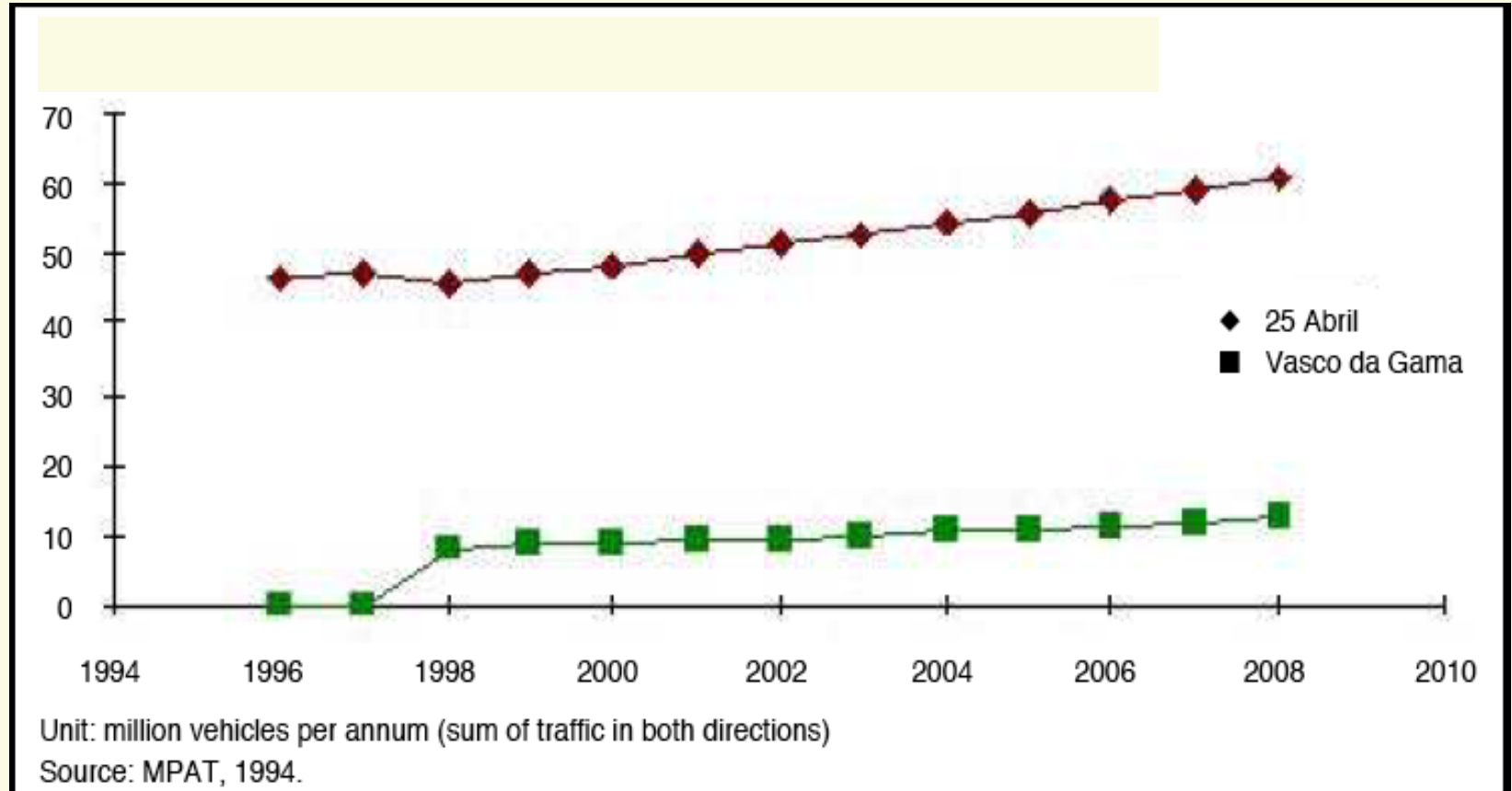
⊙ **Taxa de motorização:** 185 veículos/1000 habitantes (1990) para mais de 500 veículos/1000 habitantes hoje

POLÍTICA DE TRANSPORTES EM PORTUGAL: Focada na construção de infra-estruturas rodoviárias

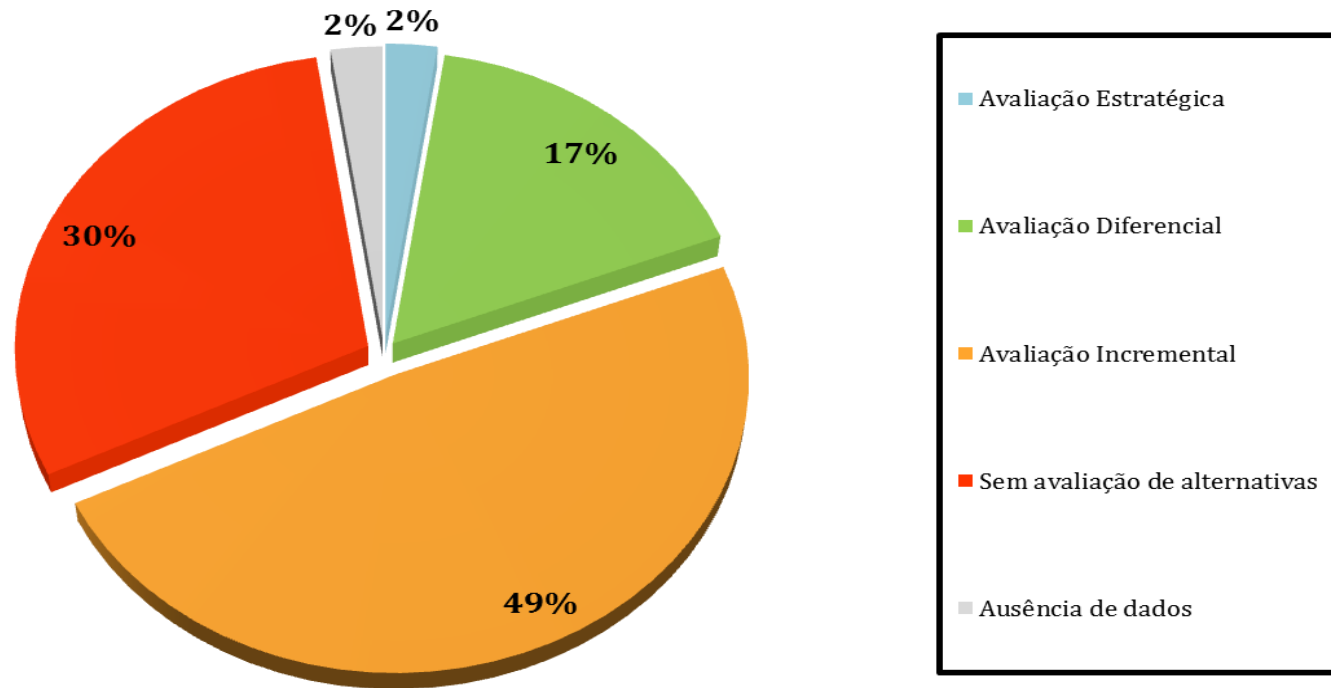
Tráfego nas auto-estradas



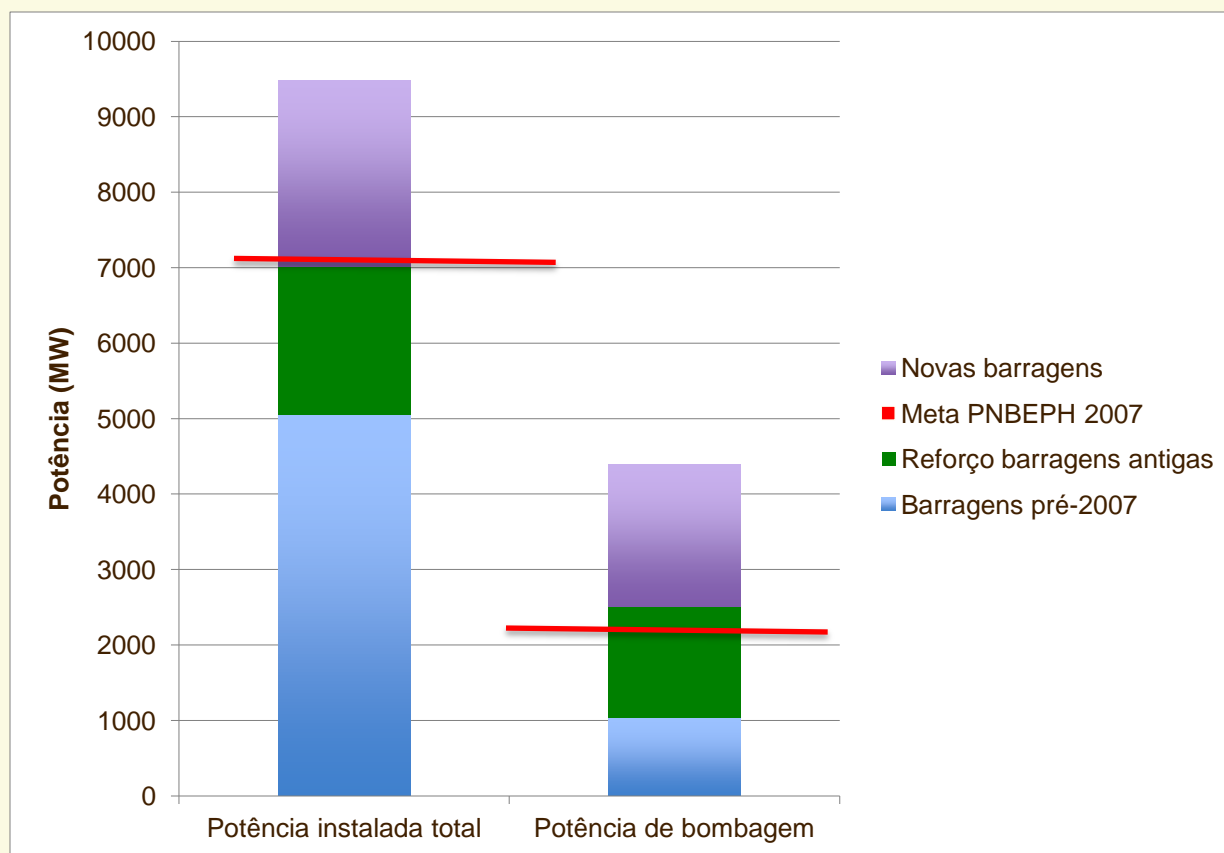
Tráfego nas travessias do Tejo



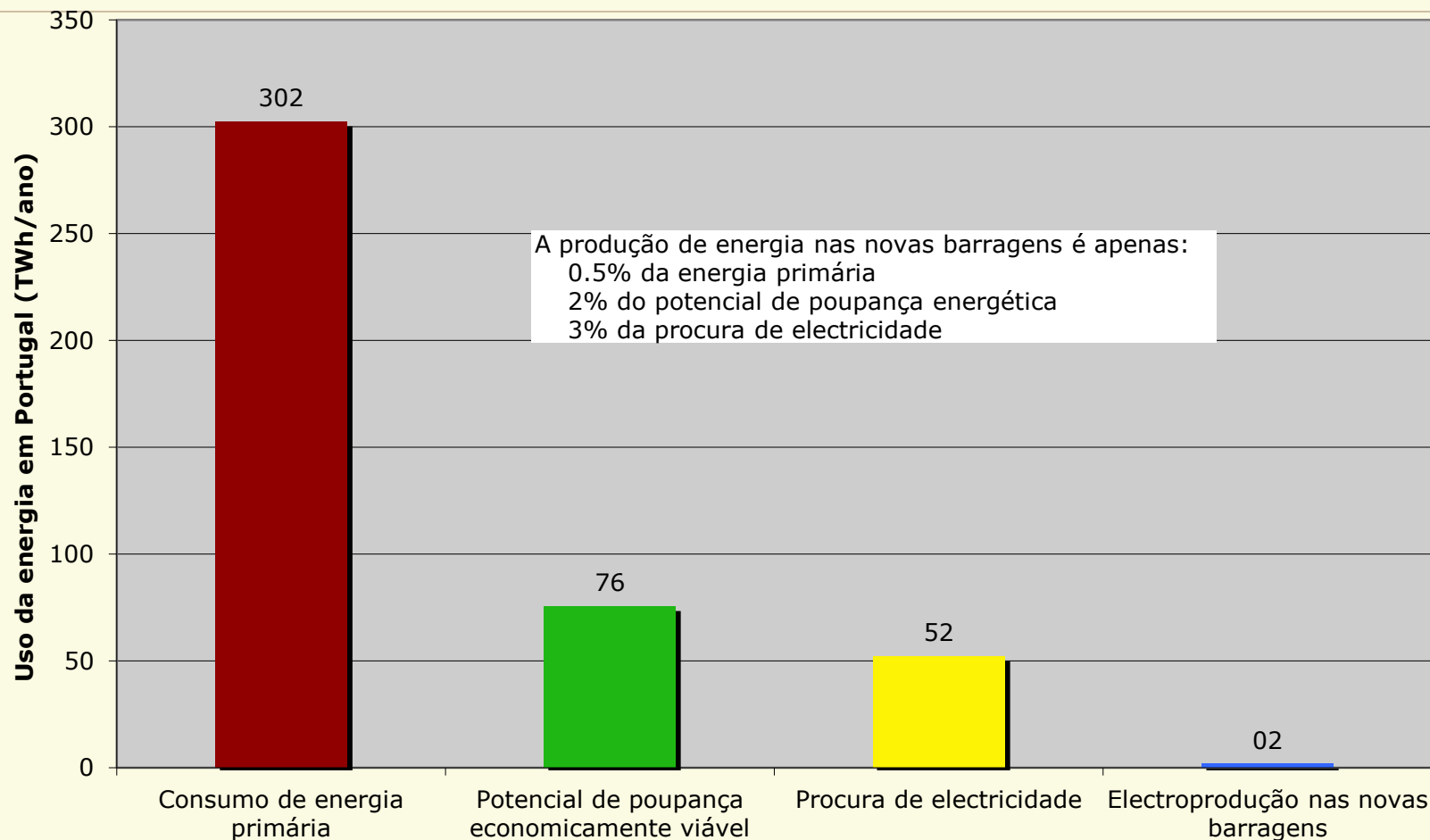
Avaliação das auto-estradas



Novas barragens: inúteis



Novas barragens: irrelevantes



Variaco da populao: com e sem barragens

