

PLANO DE PORMENOR

do Espaço de Reestruturação Urbanística de
CARCAVELOS SUL



MOVIMENTO
FORUM
POR
CARCAVELOS



QUINTA DOS INGLESES



PLANO DE PORMENOR

do Espaço de Reestruturação Urbanística de
CARCAVELOS SUL



**O PPERUCS É UM
CRIME CONTRA:**

**PATRIMÓNIO HISTÓRICO
PATRIMÓNIO AMBIENTAL
PATRIMÓNIO URBANO
POPULAÇÕES**

PLANO DE PORMENOR

do Espaço de Reestruturação Urbanística de
CARCAVELOS SUL



VANDALIZAÇÃO DO PATRIMÓNIO HISTÓRICO

“The Eastern Telegraph Company”

Em 1868 foi iniciado em Bombaim o lançamento do primeiro cabo submarino que iria estabelecer ligações telegráficas entre a Índia e a Inglaterra.

No longo percurso da frota inglesa, um dos navios, o Scanderia, fez a ligação entre Gibraltar e Carcavelos.

Por último o Hiberia levou o cabo da Praia de Carcavelos a Porthcurno, efectuando a ligação da última junta no dia 8 de Junho de 1870.

Ficou assim concluída a primeira grande rede de telégrafo submarino do Império Britânico e que estabeleceu a ligação directa entre Portugal e o Reino Unido. A 27 de Agosto de 1893 a Família Real portuguesa assistiu na Quinta Nova em Carcavelos à inauguração solene do Cabo Submarino para os Açores.



PLANO DE PORMENOR

do Espaço de Reestruturação Urbanística de
CARCAVELOS SUL



VANDALIZAÇÃO DO PATRIMÓNIO HISTÓRICO



Ausência da preservação da memória histórica do local.

As casas de funcionários do Cabo Submarino, que poderiam valorizar o projecto do ponto de vista museológico.



Nas vésperas da implantação da República em Portugal, o grupo revolucionário chefiado por Emygdio de Almeida ocupou o Cabo Submarino interrompendo a circulação de notícias.

PLANO DE PORMENOR

do Espaço de Reestruturação Urbanística de
CARCAVELOS SUL



PPERUCS UM CRIME CONTRA O PATRIMÓNIO HISTÓRICO

ATÉ QUANDO VAMOS PERMITIR A DESTRUIÇÃO DO PATRIMÓNIO?

Os Portais da Alameda da Quinta dos Ingleses (Sec. XIX)
foram derrubados em 2000 durante as obras da REFER.
Onde estarão agora?



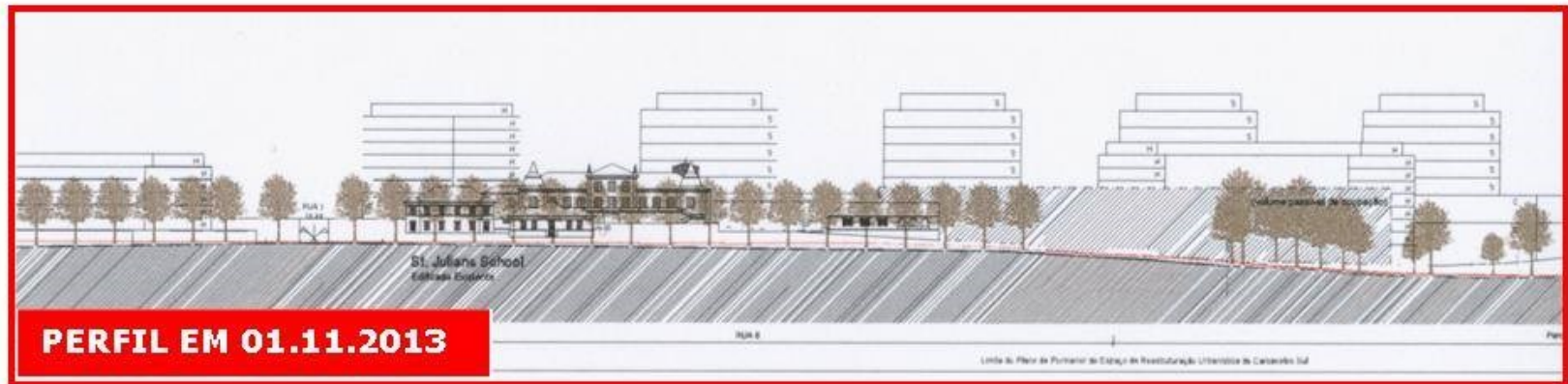
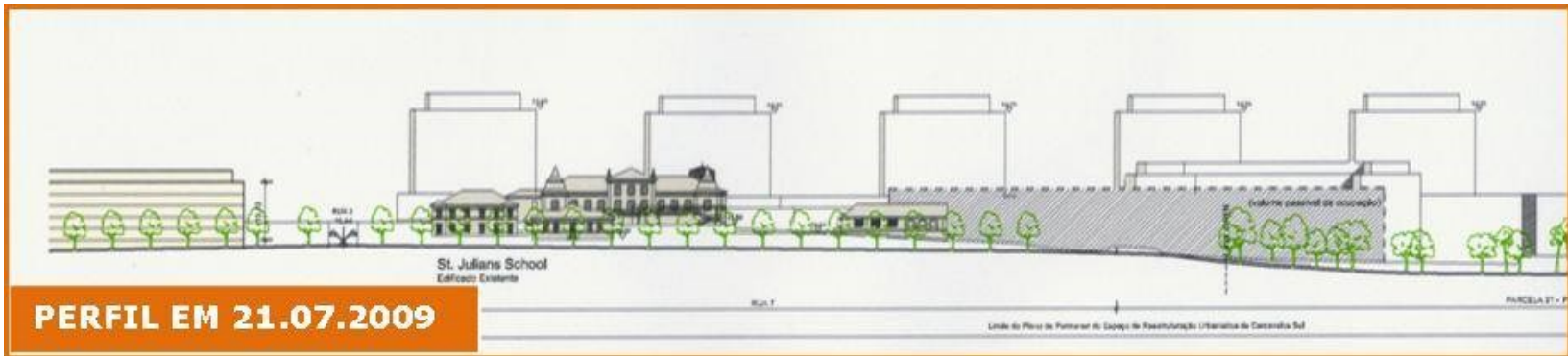
Em 2000 a CMC, durante a construção do parque de material circulante da REFER permitiu que fossem derrubados e atirados para o "lixo" os portais (séc. XIX) da Alameda, que já estava em vias de classificação.

PLANO DE PORMENOR

do Espaço de Reestruturação Urbanística de
CARCAVELOS SUL



PPERUCS UM CRIME CONTRA O PATRIMÓNIO HISTÓRICO



**Blocos de betão abafam um edifício em vias de
classificação**

PLANO DE PORMENOR

do Espaço de Reestruturação Urbanística de
CARCAVELOS SUL



**Em 1998 – 2001 a abertura ilegal da variante 6/7 com a
VANDALIZAÇÃO DA REN E DA RIBEIRA DE SASSOEIROS**




- Foi o erário público que pagou as obras que iniciaram a destruição do maior pinhal na orla costeira de Lisboa a Cascais
- Será o erário público que irá pagar as consequências que advirão dos impactes provocados pelo PPERUCS

PLANO DE PORMENOR

do Espaço de Reestruturação Urbanística de
CARCAVELOS SUL



PPERUCS UM CRIME CONTRA O PATRIMÓNIO AMBIENTAL



- A destruição (propositada) das sebes de protecção dos ventos marítimos
- Os fogos com origem duvidosa
- O abandono



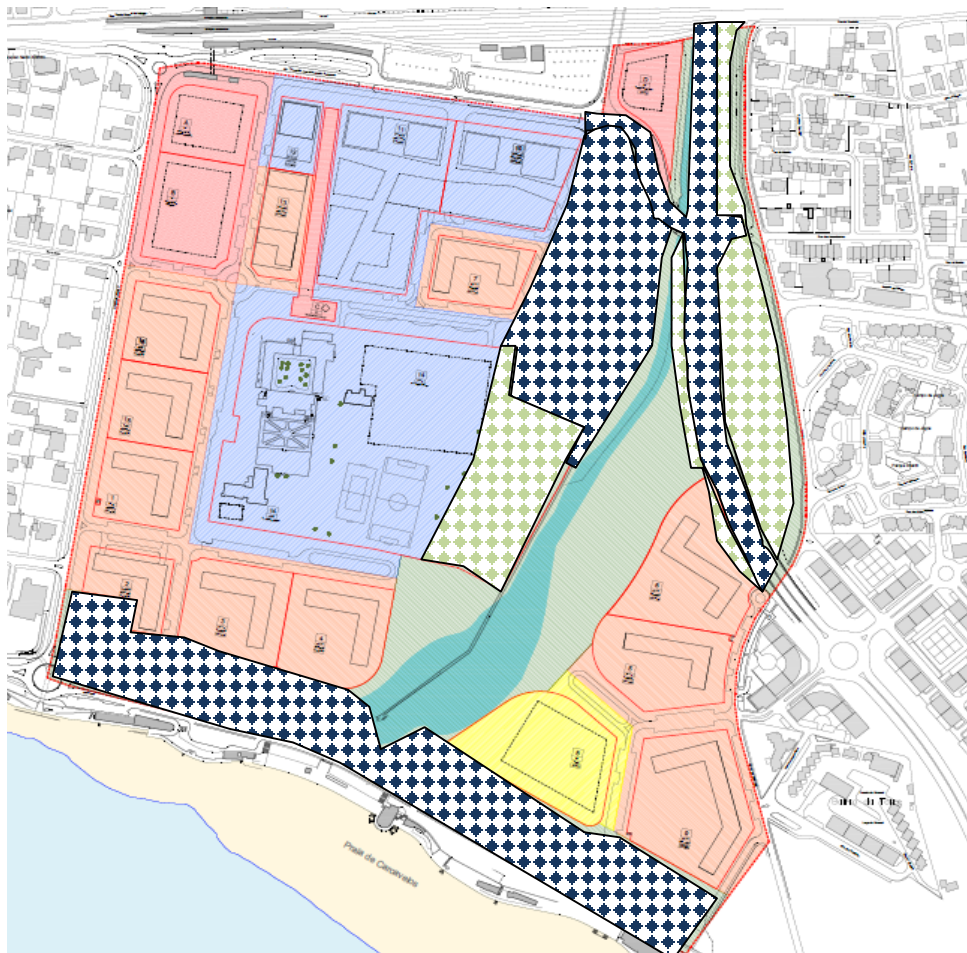
DESTRUIÇÃO DO PINHAL

PLANO DE PORMENOR

do Espaço de Reestruturação Urbanística de
CARCAVELOS SUL



CRIME CONTRA O PATRIMÓNIO AMBIENTAL



ESPAÇO VERDE PRIVADO
E/OU DE PROTECÇÃO

DISFARÇADO DE
“ESPAÇO VERDE”.

A via rápida 6/7 e a respectiva rotunda e laterais, o parque de estacionamento da praia e os campos desportivos.

PLANO DE PORMENOR

do Espaço de Reestruturação Urbanística de
CARCAVELOS SUL



PPERUCS UM CRIME CONTRA O PATRIMÓNIO AMBIENTAL



Não é possível construir as edificações sem derrubar o maciço florestal existente.

Não são só as árvores doentes que vão ser cortadas!

PLANO DE PORMENOR

do Espaço de Reestruturação Urbanística de
CARCAVELOS SUL



PPERUCS UM CRIME CONTRA O PATRIMÓNIO AMBIENTAL



© panthermedia | ccaetano

É aos promotores e à Câmara que compete provar que as edificações não têm impactes negativos sobre a praia.

PLANO DE PORMENOR

do Espaço de Reestruturação Urbanística de
CARCAVELOS SUL



MOVIMENTO
FORUM
POR
CARCAVELOS



PPERUCS UM CRIME CONTRA O PATRIMÓNIO URBANO




PLANO DE PORMENOR


do Espaço de Reestruturação Urbanística de
CARCAVELOS SUL



MOVIMENTO
FORUM
POR
CARCAVELOS



PPERUCS UM CRIME CONTRA AS POPULAÇÕES



PLANO DE PORMENOR

do Espaço de Reestruturação Urbanística de
CARCAVELOS SUL



A Câmara Municipal de Cascais, há cerca de 16 anos e apesar da contestação da população, permitiu que a Vila de Carcavelos fosse brutalmente cortada em 4 partes, pela variante 6/7 e pela REFER.

PLANO DE PORMENOR

do Espaço de Reestruturação Urbanística de
CARCAVELOS SUL



EXEMPLO DE OCUPAÇÃO IRRACIONAL DO TERRITÓRIO COM BETÃO AO LONGO DA RIBEIRA DE SASSOEIROS



LEGENDA

- 1 - Espaço de estruturação urbanística do Bairro das Marianas
- 2 - Centro de Carcavelos
- 3 - Alto dos Lombos
- 4 - Lombos Sul
- 5 - Quinta de São Gonçalo
- 6 - Bairro da Torre e terrenos a sul
- 7 - Bairro do Junqueiro
- 8 - Praia de Carcavelos
- 9 - Área do PPERUCS



ÁREA DE ESTUDO

ESPAÇOS SINGULARES

 PLANO DE PORMENOR

EM VIGOR:

- (1) P.P.I.S.N.B
- (2) P.P.E.E.T.A.
- (3) P.P.E.T.S.N.
- (4) P.P.E.R.U.Q.B.

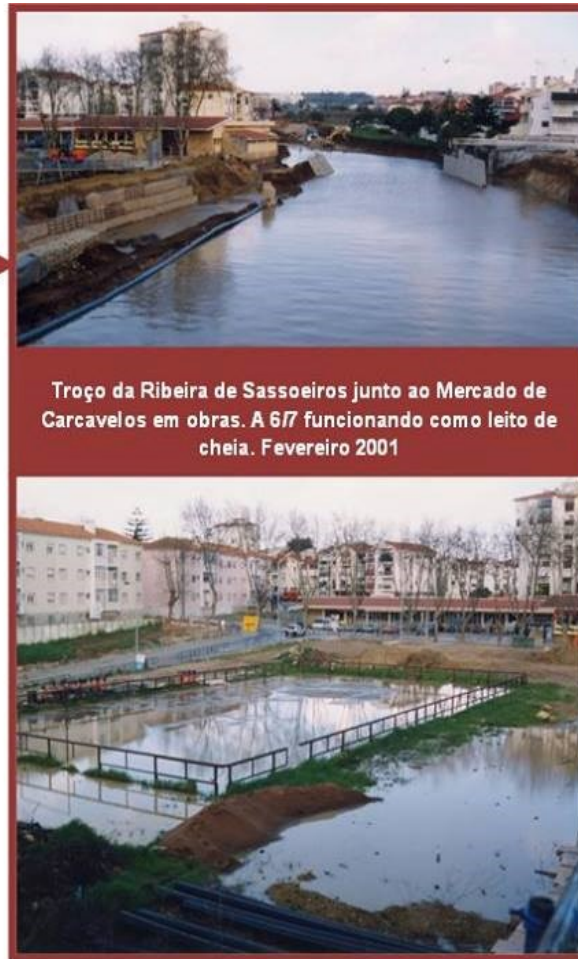
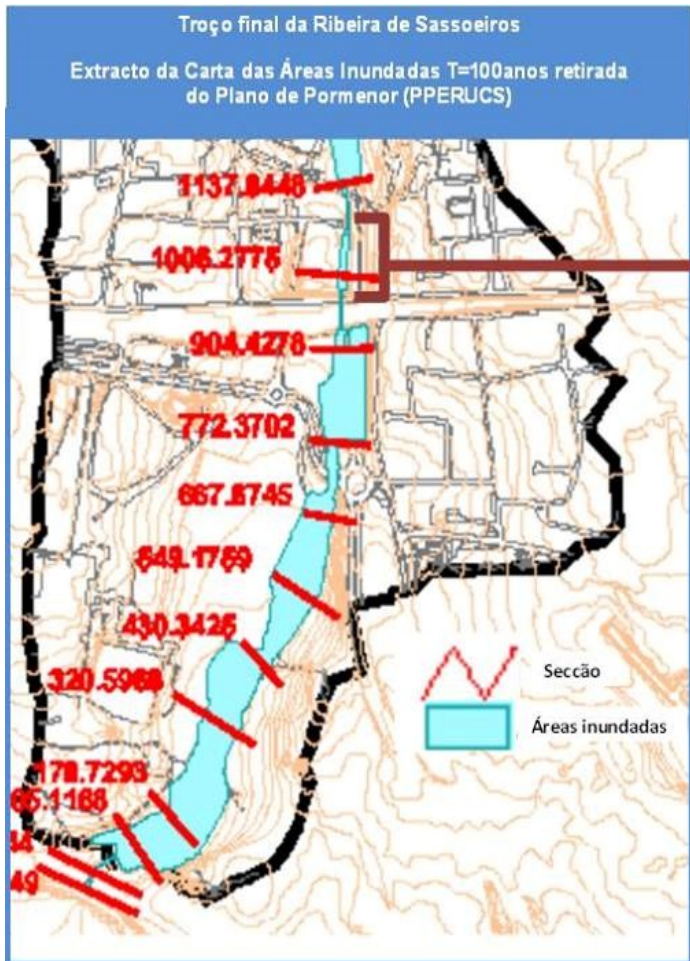
EM ELABORAÇÃO:

- (5) P.P.E.R.U.C.S.

 CAMPUS NSBE

PLANO DE PORMENOR

do Espaço de Reestruturação Urbanística de
CARCAVELOS SUL



Em 2013 a CMC fala na “renaturalização” da Ribeira de Sassoeiros, quando grandes troços estão encanados e o leito natural desviado

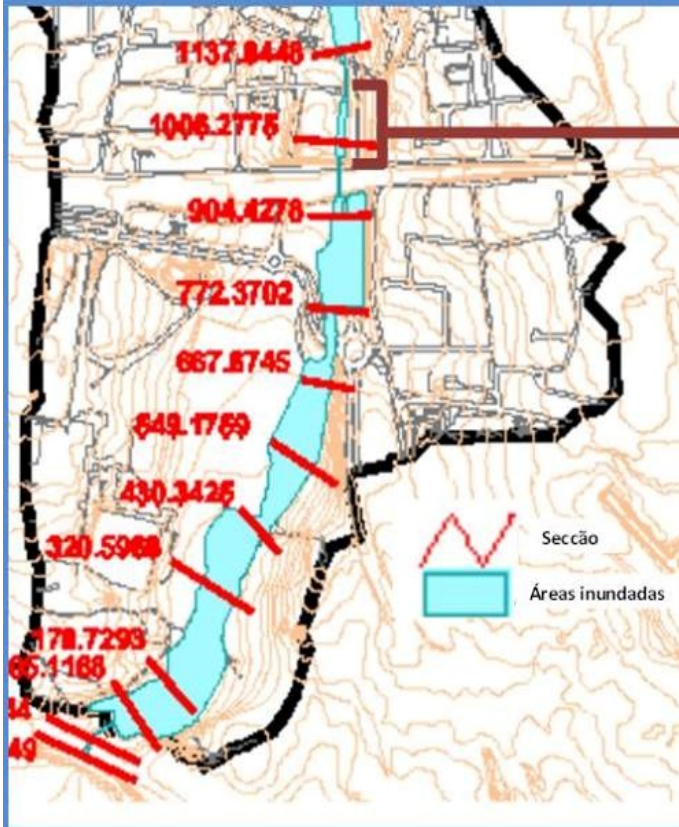
PLANO DE PORMENOR

do Espaço de Reestruturação Urbanística de
CARCAVELOS SUL



Troço final da Ribeira de Sassoeiros

Extracto da Carta das Áreas Inundadas T=100anos retirada do Plano de Pormenor (PPERUCS)



Troço da Ribeira de Sassoeiros junto ao Mercado de Carcavelos em obras. A 6/7 funcionando como leito de cheia. Fevereiro 2001



A variante 6/7 constitui o leito de cheia da Ribeira junto do mercado de Carcavelos



PLANO DE PORMENOR

do Espaço de Reestruturação Urbanística de
CARCAVELOS SUL



**ENTRETANTO NO
CONCELHO DE
CASCAIS, A
QUANTIDADE DE
PLANOS DE
PORMENOR JÁ
APROVADOS E
PREVISTOS PARA
APROVAÇÃO É
ASSUSTADORA.**

